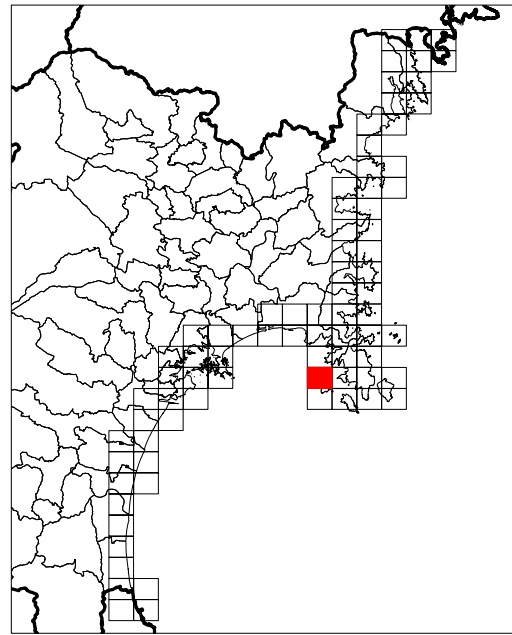


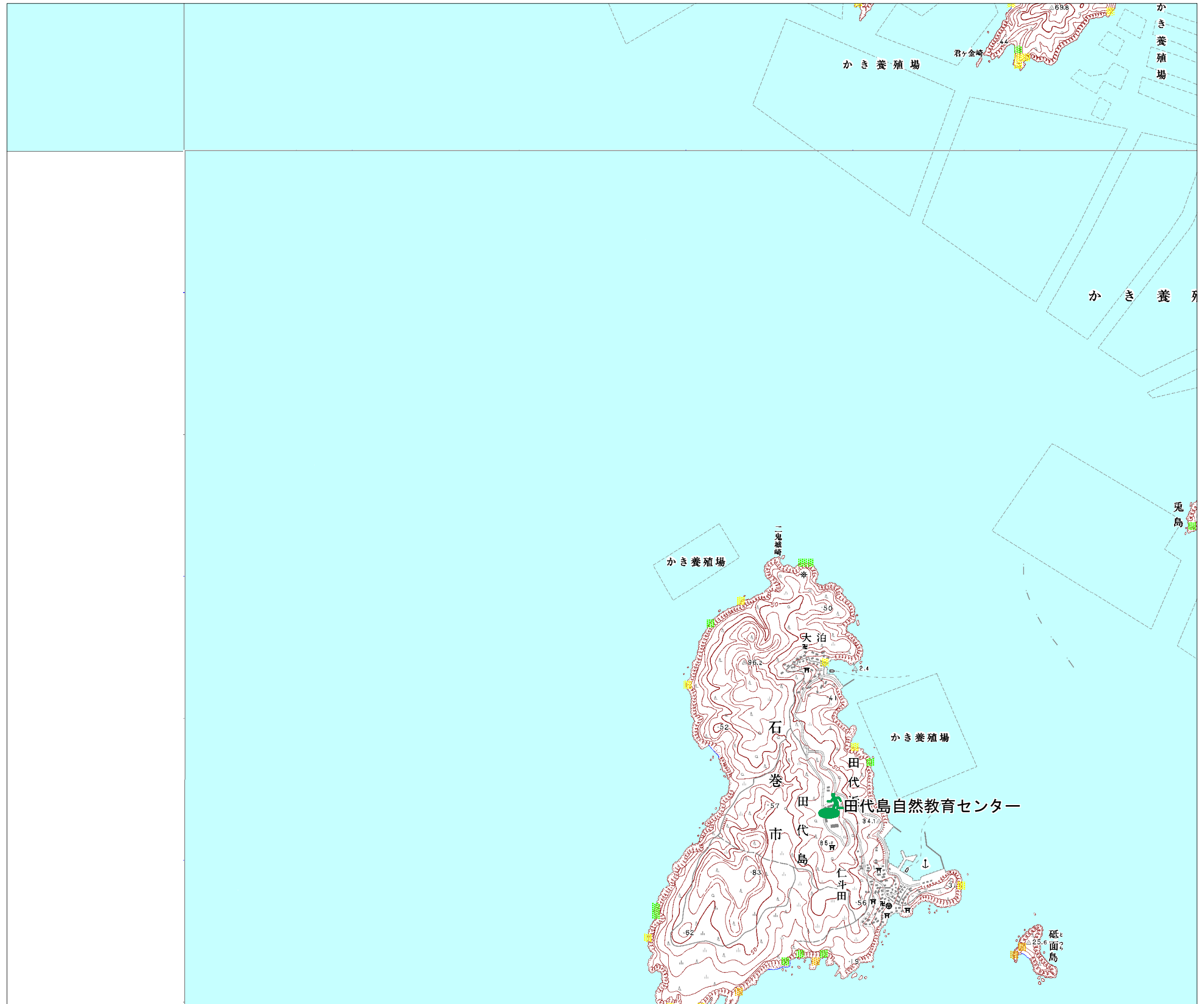
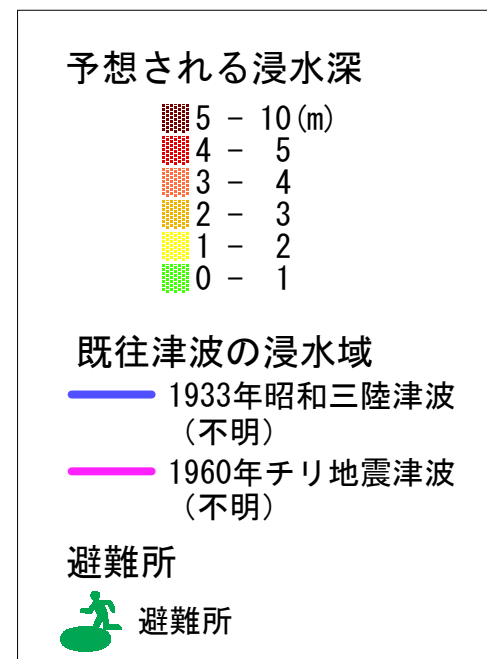
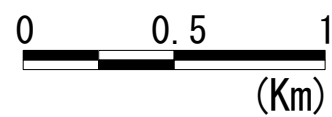
# 津波浸水予測図

断層：宮城県沖（連動）

範囲：574133-3



縮尺：1/25,000



製作：宮城県総務部危機対策課

この地図は、国土地理院長の承認を得て、同院発行の数値地図25000（地図画像）を複製したものである。  
(承認番号 平15総複、第553号)