

# 宮城県震災復興計画

宮城県は、平成23年10月に今後10年間における復興の道筋を示す「宮城県震災復興計画」を策定しました。

詳しくは ▶ [宮城県 復興の進捗状況](#) 🔍 検索

復興を達成するまでの期間をおおむね10年間とし、令和2年度を復興の目標に定め、その計画期間を「復旧期」、「再生期」、「発展期」の3期に区分します。平成30年度からの「発展期」は、引き続き復旧・復興を最優先で進めるとともに、震災を乗り越え、更なる発展を遂げられるよう、復興需要後を見据えた地域経済の活性化や未来を担う子ども達の支援、人口減少対策などに取り組んでまいります。

## 計画期間：10年間（目標：令和2年度）



宮城県の復興

### 基本理念

1. 災害に強く安心して暮らせるまちづくり
2. 県民一人ひとりが復興の主体・総力を結集した復興
3. 「復旧」にとどまらない抜本的な「再構築」
4. 現代社会の課題を解決する先進的な地域づくり
5. 壊滅的な被害からの復興モデルの構築

県の長期総合計画である「宮城の将来ビジョン」(平成19年度～令和2年度)と「宮城県震災復興計画」(平成23年度～令和2年度)、「宮城県地方創生総合戦略」(平成27年度～令和2年度)を着実に実施し、進行管理を行うため、平成30年3月に「宮城の将来ビジョン・震災復興・地方創生実施計画(発展期)」を策定しました。

### 復興のポイント

- ① 災害に強いまちづくり宮城モデルの構築
- ② 水産県みやぎの復興
- ③ 先進的な農林業の構築
- ④ ものづくり産業の早期復興による「富県宮城の実現」
- ⑤ 多様な魅力を持つみやぎの観光の再生
- ⑥ 地域を包括する保健・医療・福祉の再構築
- ⑦ 再生可能なエネルギーを活用したエコタウンの形成
- ⑧ 災害に強い県土・国土づくりの推進
- ⑨ 未来を担う人材の育成
- ⑩ 復興を支える財源・制度・連携体制の構築

## 県内市町震災復興計画

県内21市町においても、地域の実情に応じて震災復興計画を策定しました。

### ■沿岸部市町

自治体名	震災復興計画	策定期期
仙台市	仙台市震災復興計画	平成23年11月 (平成27年度で計画期間終了)
石巻市	石巻市震災復興基本計画	平成23年12月
塩竈市	塩竈市震災復興計画	平成23年12月
気仙沼市	気仙沼市震災復興計画	平成23年10月
名取市	名取市震災復興計画	平成23年10月 (令和元年度で計画期間終了)
多賀城市	多賀城市震災復興計画	平成23年12月
岩沼市	岩沼市震災復興計画マスタープラン	平成23年 9月
東松島市	東松島市復興まちづくり計画	平成23年12月
亘理町	亘理町震災復興計画	平成23年12月
山元町	山元町震災復興計画	平成23年12月 (平成30年度で計画期間終了)
松島町	松島町震災復興計画	平成23年12月 (平成27年度で計画期間終了)

自治体名	震災復興計画	策定期期
七ヶ浜町	七ヶ浜町震災復興計画	平成23年11月
利府町	利府町震災復興計画	平成23年12月
女川町	女川町復興計画	平成23年 9月 (平成30年度で計画期間終了)
南三陸町	南三陸町震災復興計画	平成23年12月

### ■内陸部市町

白石市	白石市東日本大震災復興計画	平成23年 9月 (平成29年度で計画期間終了)
角田市	角田市震災復旧・復興基本計画	平成23年 8月 (平成27年度で計画期間終了)
登米市	登米市震災復興計画	平成23年12月 (平成27年度で計画期間終了)
栗原市	栗原市震災復興計画	平成23年12月
大崎市	大崎市震災復興計画	平成23年10月 (平成29年度で計画期間終了)
涌谷町	復興まちづくりマスタープラン	平成24年 3月

詳しくは ▶ <https://www.pref.miyagi.jp/site/hukkousien/keikaku.html> 🔍 検索



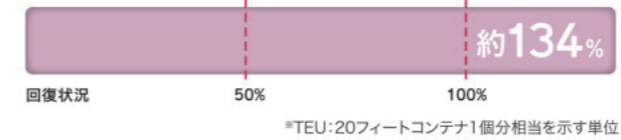
## 復興の進捗状況

## 主なインフラの復旧・復興状況

### ■コンテナ貨物取扱量(仙台塩釜港(仙台区))

H31/1～R1/12のコンテナ貨物取扱量：289,000TEU ※速報値

H22/1～H22/12のコンテナ貨物取扱量：216,345TEU



### ■三陸沿岸道路(県内区域)

開通済延長：117.5km(R2/2末現在)

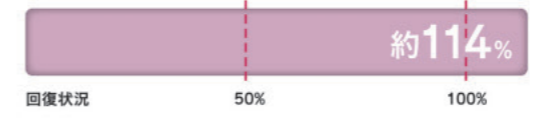
計画延長：126.8km



### ■仙台空港利用者数

■国際線 H30/1～H30/12利用者数：309,511人

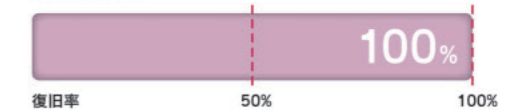
H22/1～H22/12利用者数：271,932人



### ■鉄道(県内在来線)

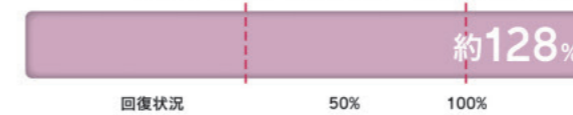
運行再開延長：約456.0km(H28/12/10現在)

※BRT(バス高速輸送システム)による復旧を含む。  
JR、空港アクセス鉄道等  
県内の鉄道延長：約456.0km



■国内線 H30/1～H30/12利用者数：3,270,164人

H22/1～H22/12利用者数：2,554,345人



### 復興のシンボル

「気仙沼大島大橋(愛称:鶴亀大橋)」が開通



### エアアジア・ジャパン

「仙台一名古屋線」が就航



### 三陸沿岸道路「唐桑高田道路」

唐桑小原木IC(気仙沼市)～陸前高田長部IC(陸前高田市)間が開通



### 県道石巻鮎川線小網倉浜復興道路が開通



宮城県では、復興の進捗状況を県のホームページで発信しています。

詳しくは ▶ [宮城県 復興の進捗状況](#) 🔍 検索



# 復興の進捗状況

## 環境・生活・衛生・廃棄物関連

被災者の生活再建を進め、安心して暮らすことのできる良好な生活環境を確保するとともに、環境保全など現代社会を取り巻く諸課題に対応した社会の形成を目指します。

### ■防災集団移転促進事業

造成工事着手等地区 : 195地区 (H27/1未現在)  
住宅等建築工事可能地区 : 195地区 (H31/1未現在)

計画地区数 : 195地区 (H31/1未現在)

住宅等建築工事可能地区 **100%**

進捗率 50% 100%

### ■土地区画整理事業

工事着工 : 35地区 (R1/7未現在)  
住宅等建築工事可能地区 : 34地区 (R2/2未現在)

計画地区数 : 35地区 (R2/2未現在)

住宅等建築工事可能地区 **約97%**

進捗率 50% 100%

### ■津波復興拠点整備事業

工事着工 : 12地区 (H28/6未現在)  
住宅等建築工事可能地区 : 12地区 (H29/9未現在)

計画地区数 : 12地区 (H29/9未現在)

住宅等建築工事可能地区 **100%**

進捗率 50% 100%

### ■災害公営住宅 (事業着手戸数)

事業着手戸数 : 15,823戸 (H31/3未現在)  
完成戸数 : 15,823戸 (H31/3未現在)

計画戸数 : 15,823戸 (H31/3未現在)

完成 **100%**

進捗率 50% 100%

### ■災害廃棄物 (処理・処分量)

処理・処分量 : 約1,160万トン (H26/3未現在)

沿岸15市町の災害廃棄物の推計量 : 約1,160万トン (H26/3未現在)

100%

進捗率 50% 100%

県内全ての災害公営住宅整備事業が完了 (東松島市菅柳の目西住宅)



再建された関上地区の公民館と体育館



東北電力(株)との連携による「デジタル技術を活用した再生可能エネルギー有効活用実証事業」の開始



再建された亶理町役場の新庁舎



# 復興の進捗状況

## 保健・医療・福祉関連

被災者の健康を守ることを最優先で考え、地域特性や再建後の地域社会の姿を想定し、地域における保健・医療・福祉の提供体制を回復・充実させます。

### ■医療施設 (病院・有床診療所)

再開した施設数 : 115施設 (H30/9/1現在)

被災施設数 : 115施設 (参考) 震災前施設総数: 336施設

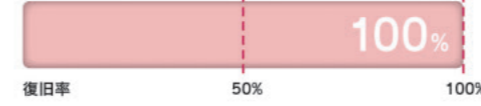


復旧率 50% 100%

### ■高齢者福祉施設 (入所施設)

再開した施設数 : 198施設 (H30/2/1現在)

被災施設数 : 198施設 (参考) 震災前施設総数: 463施設



復旧率 50% 100%

#### 〈被害者の健康支援の取組〉

##### サポートセンター

仮設住宅や災害公営住宅などの見守りや生活・健康相談などを行う「仮設住宅等サポートセンター」などの拠点を沿岸10市町33箇所に開設。(平成31年4月30日現在)

#### 〈地域包括ケアを推進する取組〉

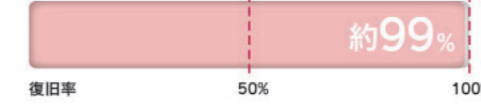
##### 「通いの場(かよいのば)」の普及

高齢者ができる限り自分らしい暮らしを続けられるよう、介護予防事業の一つとして「通いの場づくり」が進められている。

### ■障害者福祉施設

再開した施設数 : 137施設 (R2/2/1現在)

被災施設数 : 138施設 (参考) 震災前施設総数: 670施設

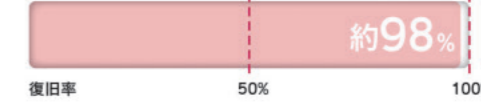


復旧率 50% 100%

### ■保育所 (へき地保育所含む)

再開した施設数 : 133施設 (R2/2/1現在)

被災施設数 : 135施設 (参考) 震災前施設総数: 374施設



復旧率 50% 100%

#### 〈県民の心のケアの取組〉

##### みやぎ心のケアセンター

心のケア拠点としての「みやぎ心のケアセンター」を設置し、被災者を対象とした訪問支援や相談会などの支援体制を整備。

#### 〈障害者支援の取組〉

##### 宮城県聴覚障害者情報センター(愛称:みみサボみやぎ)

被災した聴覚障害者の生活再建に向けた、相談支援や情報発信等を実施。

地域ぐるみの体操教室



聴覚障害者やその家族に手話通訳や要約筆記を交えて情報提供(みみサボサロン)



再建された岩沼市立東保育所 (岩沼市玉浦西地区)



再建された関上保育所 (名取市関上地区)



宮城県では、復興の進捗状況を県のホームページで発信しています。

宮城県 復興の進捗状況

検索



宮城県では、復興の進捗状況を県のホームページで発信しています。

宮城県 復興の進捗状況

検索



# 復興の進捗状況

## 経済・商工・観光・雇用関連

ものづくり産業の早期復興と、商業や観光の再生と賑わいづくり、県民生活を支える雇用の創出を最優先課題として、経済基盤を再構築します。

### 被災商工業者の営業状況

営業継続会員数 : 9,756会員 (H31/3末現在)

県内33商工会6商工会議所の被災会員数 : 11,423会員 (H31/3末現在)



### 観光客入込数

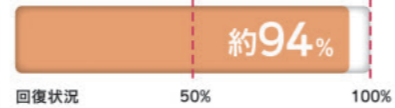
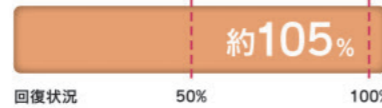
■ 全県

H30 : 6,422万人

H22 : 6,129万人

■ 石巻・気仙沼圏域 H30 : 754万人

H22 : 806万人



気仙沼市の内湾地区に完成した観光と交流の拠点施設「まち・ひと・しごと交流プラザ 創(ウマレル)」



「みちのく潮風トレイル」の拠点施設「名取トレイルセンター」



名取川堤防沿いに建設された復興商店街「かわまちてらす開上」



トレーラーハウスの商店街「みしおね横丁」(気仙沼市)



気仙沼大島の旧フェリー乗り場に建設された集客施設「野杜海(のどか)」



気仙沼市の小泉海水浴場が9年ぶりの海開き



宮城県では、復興の進捗状況を県のホームページで発信しています。

宮城県 復興の進捗状況



# 復興の進捗状況

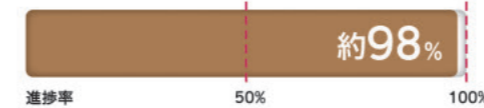
## 公共土木施設災害復旧関連

「次世代に豊かさを引き継ぐことのできる持続可能なみやぎの県土づくり」の理念のもと、県民の命と生活を守り、震災を乗り越え、更なる発展につなげる県土づくりを目指して取り組みます。

### 道路・橋梁施設(復旧工事)

完成箇所数 : 1,507箇所 (R2/2末現在)

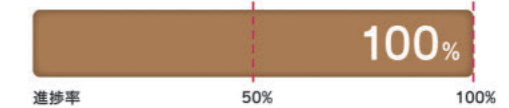
事業箇所数 : 1,534箇所 (道路 1,411箇所 橋梁 123箇所) (R2/2末現在)



### 砂防・地滑・急傾斜施設(復旧工事)

完成箇所数 : 8箇所 (H26/3末現在)

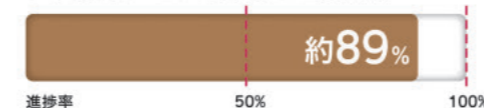
事業箇所数 : 8箇所 (H26/3末現在)



### 河川施設(復旧工事)

完成箇所数 : 243箇所 (R2/2末現在)

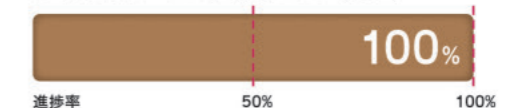
事業箇所数 : 273箇所 (R2/2末現在)



### 下水道施設(復旧工事)

完成箇所数 : 121箇所 (H26/3末現在)

事業箇所数 : 121箇所 (H26/3末現在)



### 海岸保全施設(復旧工事)

完成箇所数 : 52箇所 (R2/2末現在)

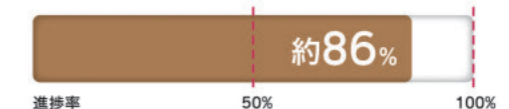
事業箇所数 : 73箇所 (R2/2末現在)



### 港湾施設(復旧工事)

完成箇所数 : 240箇所 (R2/2末現在)

事業箇所数 : 280箇所 (R2/2末現在)



津波被害を軽減させるかさ上げ道路「東部復興道路」(仙台市沿岸部)



石巻市と東松島市を結ぶ「定川大橋」



みやぎ県北高速幹線道路IV期(築館工区)が開通



津波の浸水を防ぐ水門(利府町須賀地区)



宮城県では、復興の進捗状況を県のホームページで発信しています。

宮城県 復興の進捗状況



# 復興の進捗状況

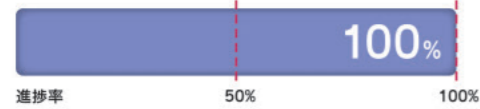
## 農業・林業・水産業関連

沿岸部全域を中心に甚大な被害を受けたことから、諸施策の抜本的見直しを含めた大胆な取組等により、農林水産業については、地域経済を牽引する新たな成長産業へとステップアップを図るとともに、宮城県を我が国の食料供給基地として再生します。

### ■ 治山施設 (山地・海岸)

完成箇所数：19箇所 (R1/12未完了)

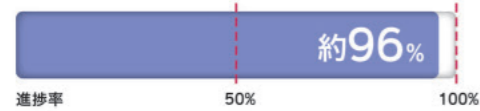
被災箇所数：19箇所



### ■ 海岸防災林

復旧完了面積：約721ha (R2/2未現在)

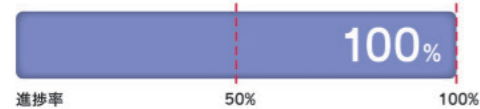
復旧対象面積：753ha



### ■ 林道施設

完成箇所数：62箇所 (H29/3完了)

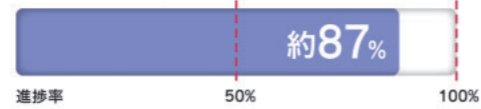
被災箇所数：62箇所



### ■ 漁港 (復旧工事)

完成箇所数：1,085箇所 (R2/2未現在)

被災箇所数：1,252箇所



### ■ 漁船

稼働隻数：約8,800隻 (H30/1未現在)※

震災前の稼働漁船隻数：約9,000隻 (H23/3/11)

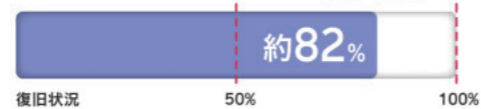


### ■ 主要魚市場の水揚げ状況

主要魚市場：塩釜、石巻、女川、南三陸、気仙沼

R1の水揚げ金額：約496億円 (約22万6千トン) (H31/1～R1/12)

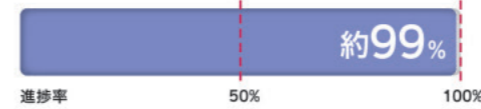
H22の水揚げ金額：約602億円 (約32万トン) (H22/1～H22/12)



### ■ 農地 (除塩含む)

完成面積：約12,947ha (R2/2未現在)

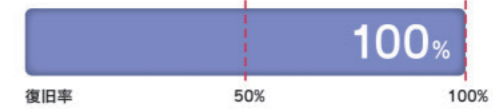
復旧対象面積：約13,000ha



### ■ 園芸 (園芸用ガラス室・ハウス復旧面積)

復旧面積：約178ha (H30/11未現在)

復旧対象面積：約178ha



### ■ 農業用施設 (排水機場)

完成箇所数：45箇所 (R2/2未現在)

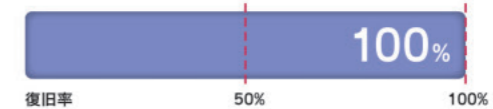
復旧対象箇所数：47箇所



### ■ 畜舎・畜産関連施設 (堆肥センター等)

復旧施設数：186施設 (H31/3未現在)

復旧対象施設数：186施設



# 復興の進捗状況

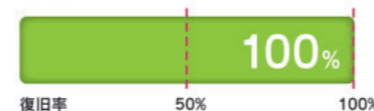
## 教育・防災・安全・安心関連

教育の分野では、学校で学ぶすべての子どもたちが、夢と志をもって、安心して学べる教育環境を確保します。防災・安全・安心の分野では、県民生活の安全・安心を守る社会基盤である防災機能や治安体制の回復、充実・強化を図ります。

### ■ 県立学校施設 (復旧工事)

復旧済施設数：91校 (高等学校 73/73校、特別支援学校 18/18校) (H30/8未現在)

被災施設数：91校



### ■ 私立学校施設 (復旧工事)

復旧済施設数：160施設 (幼稚園 93/94園、小中高 29/29校、専修・各種 38/38校) (R2/1未現在)

被災施設数：161施設 (H23/3/11)



### ■ 県立社会教育施設・県立社会体育施設 (復旧工事)

復旧済施設数：15施設 (社会教育施設 10/11施設、社会体育施設 5/5施設) (R2/1未現在)

被災施設数：16施設 (H23/3/11)



※教育活動については、全ての学校で再開済み (仮設校舎等を含む)

### ■ 気仙沼市魚市場供用開始



### ■ 南三陸杉をふんだんに用いた「南三陸町生涯学習センター」



### ■ 九州地方へのホヤを中心とした県産水産物の販路開拓



### ■ 県産いちごの新品種「にこにこベリー」本格販売開始



### ■ 再建された南三陸消防署庁舎



### ■ 「震災遺構 仙台市荒浜地区住宅基礎」公開開始



宮城県では、復興の進捗状況を県のホームページで発信しています。

[宮城県 復興の進捗状況](#)



宮城県では、復興の進捗状況を県のホームページで発信しています。

[宮城県 復興の進捗状況](#)

