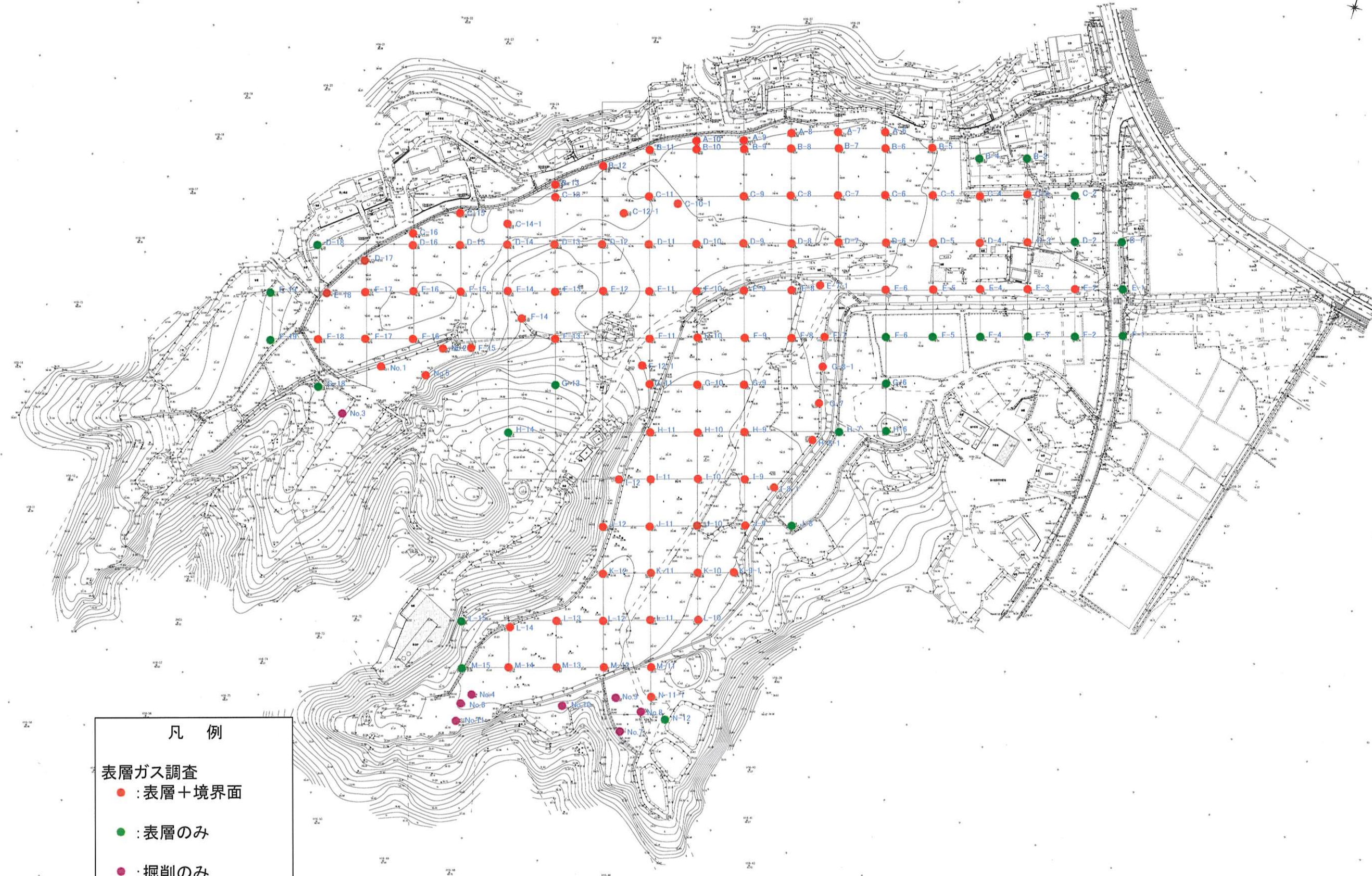


村田町竹の内地区産業廃棄物最終処分場  
埋立廃棄物量等調査業務委託

表層ガス等調査

現地測定 濃度分布図集

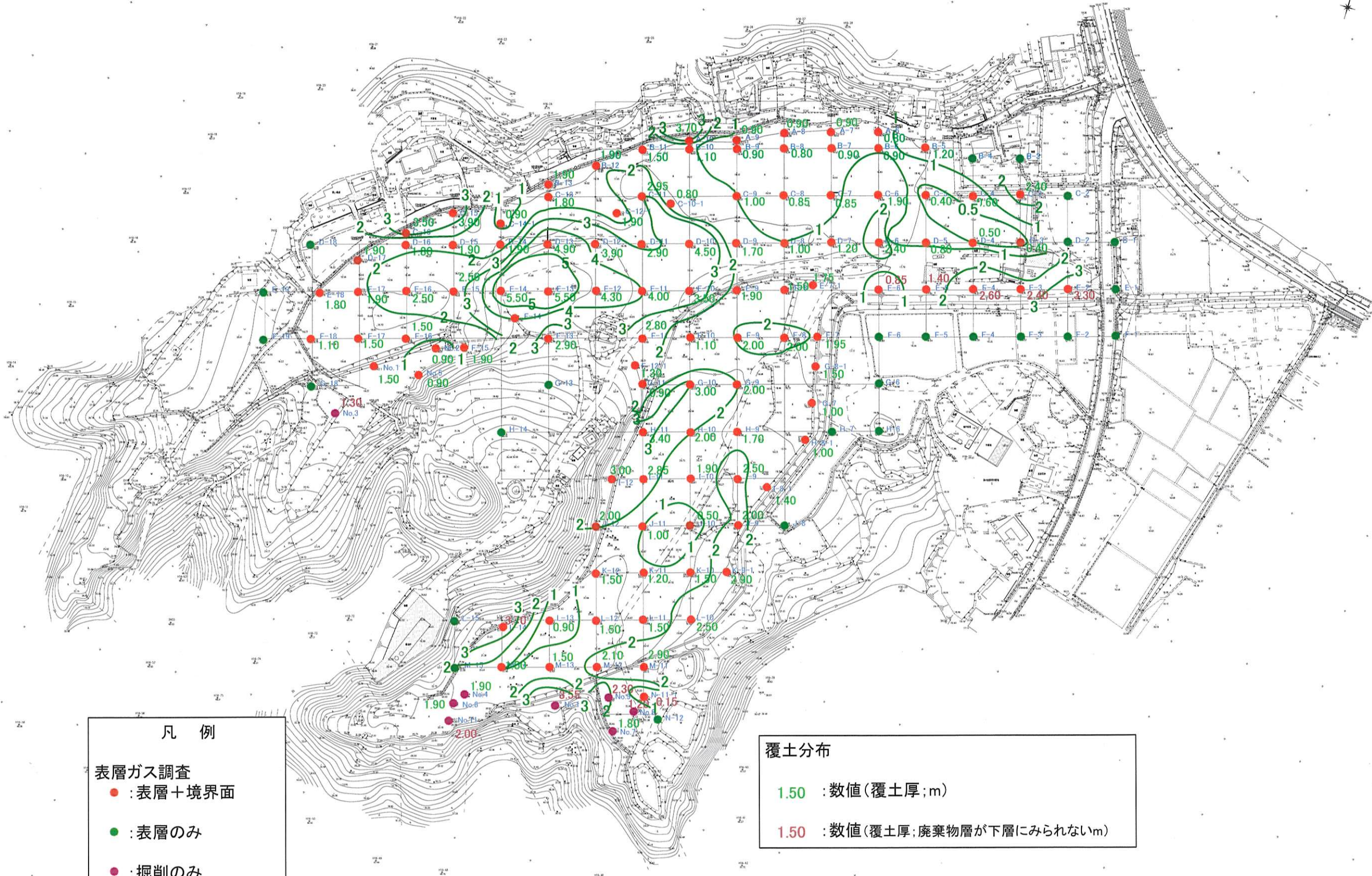
宮城県 環境生活部 廃棄物対策課  
株式会社 建設技術研究所



- 凡 例
- : 表層+境界面
  - : 表層のみ
  - : 掘削のみ

図 1-1 表層ガス調査地点

0 100 200



凡例

表層ガス調査

- : 表層+境界面
- : 表層のみ
- : 掘削のみ

覆土分布

- 1.50 : 数値(覆土厚;m)
- 1.50 : 数値(覆土厚;廃棄物層が下層にみられないm)

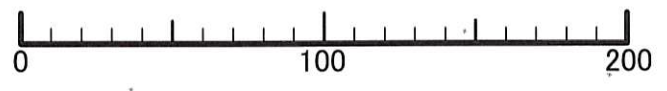
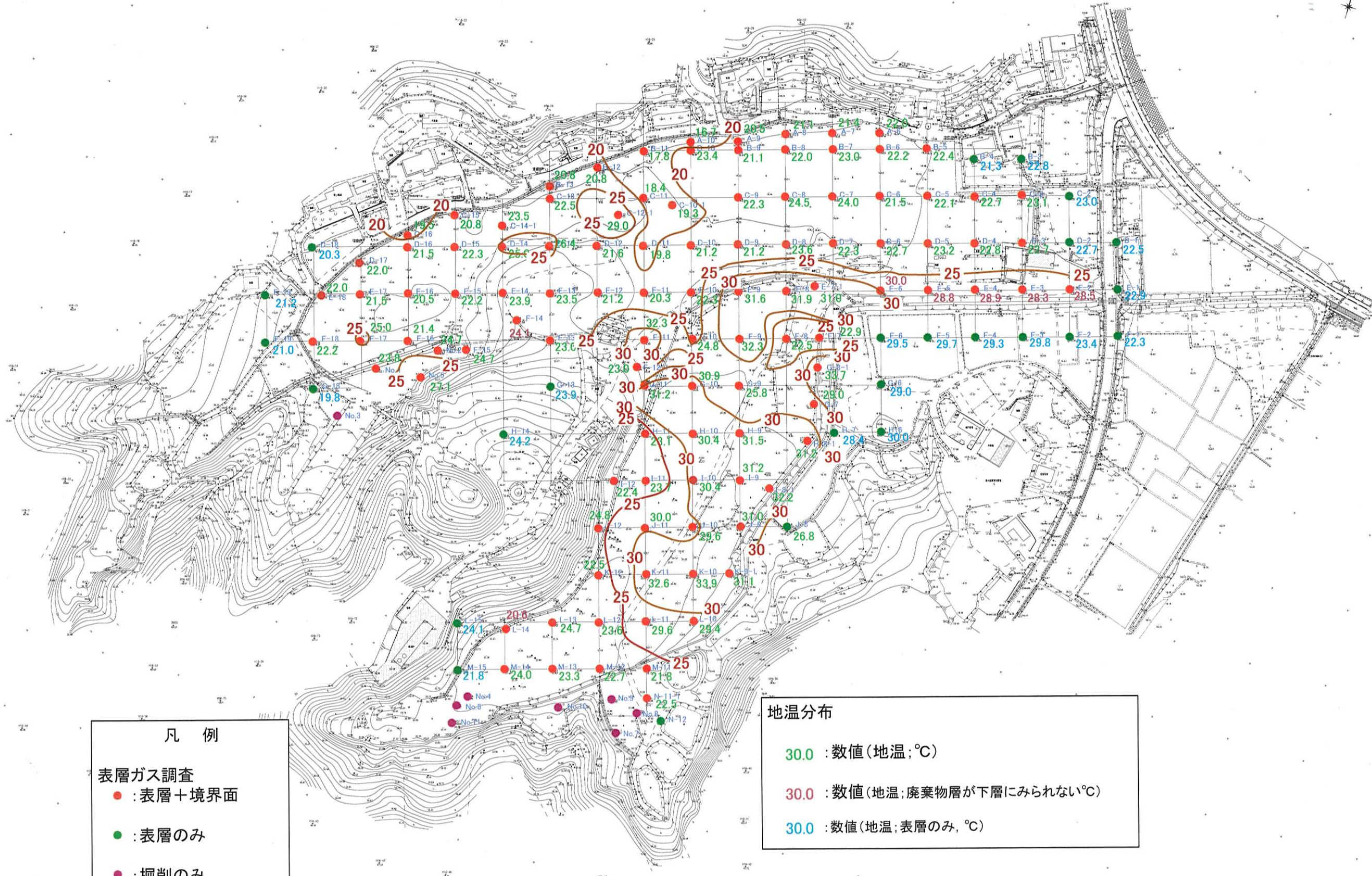


図 1-2 覆土分布図



凡 例


表層ガス調査

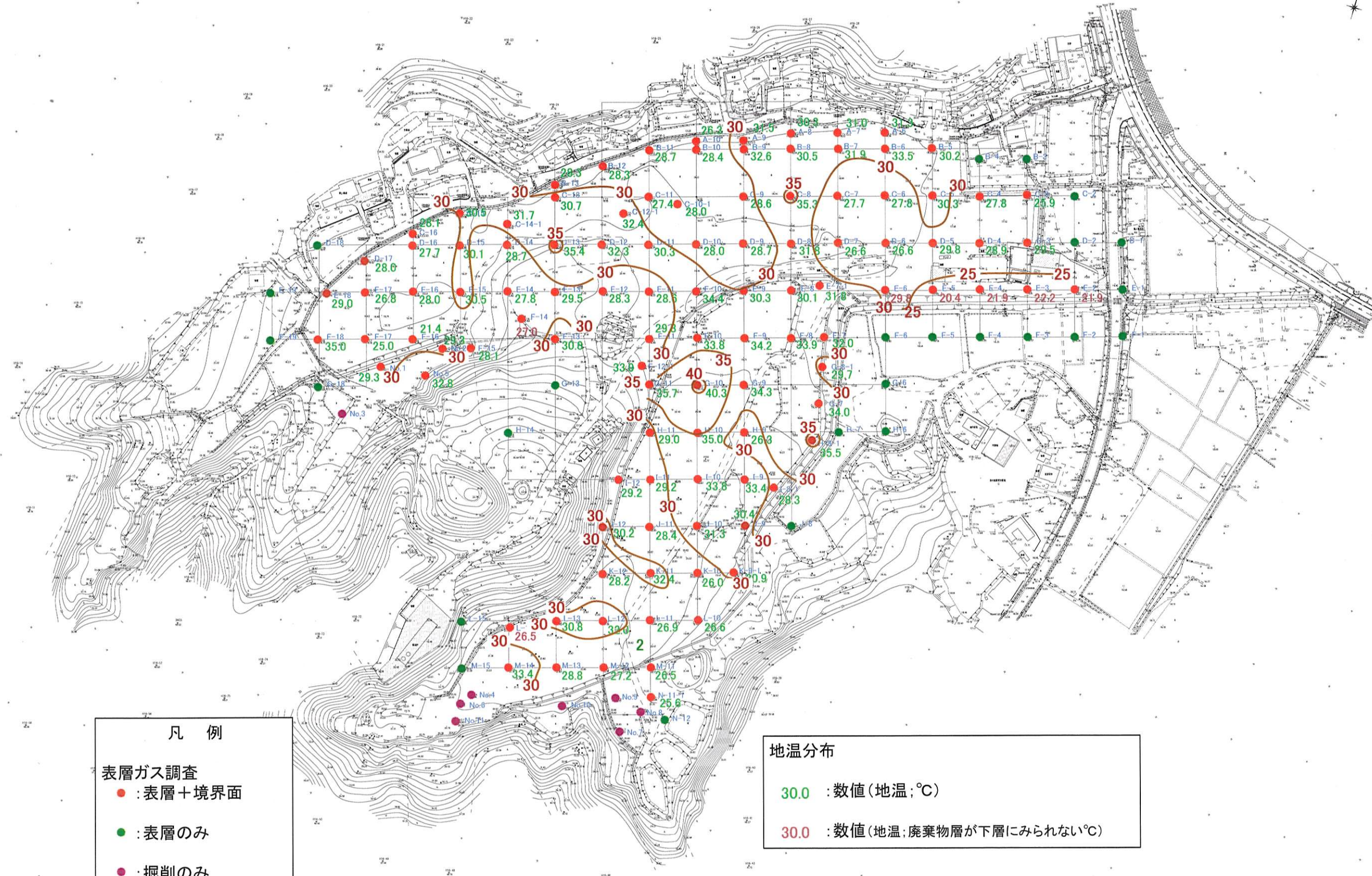
- : 表層+境界面
- : 表層のみ
- : 掘削のみ

地温分布

- 30.0 : 数値(地温; °C)
- 30.0 : 数値(地温; 廃棄物層が下層にみられない°C)
- 30.0 : 数値(地温; 表層のみ, °C)

図 1-3 地温分布図(表層:1m深)





凡 例

表層ガス調査

- : 表層+境界面
- : 表層のみ
- : 掘削のみ

地温分布

- 30.0 : 数値(地温; °C)
- 30.0 : 数値(地温; 廃棄物層が下層にみられない°C)

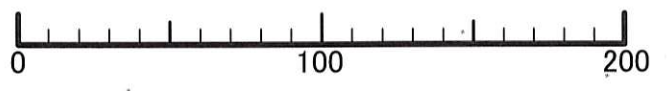


図 1-4 地温分布図(覆土/廃棄物層境界面)