

土砂災害警戒区域等の指定の告示に係る図書(その1)

告示番号	
告示年月日	

自然現象の種類	土石流
溪流番号	N301D0108
水系名	阿武隈川
河川名	藪川
溪流名	小村崎沢3
所在地	刈田郡蔵王町大字小村崎字磯ヶ坂
調査機関	宮城県大河原土木事務所



位置図(S=1:200,000)



位置図(S=1:25,000)

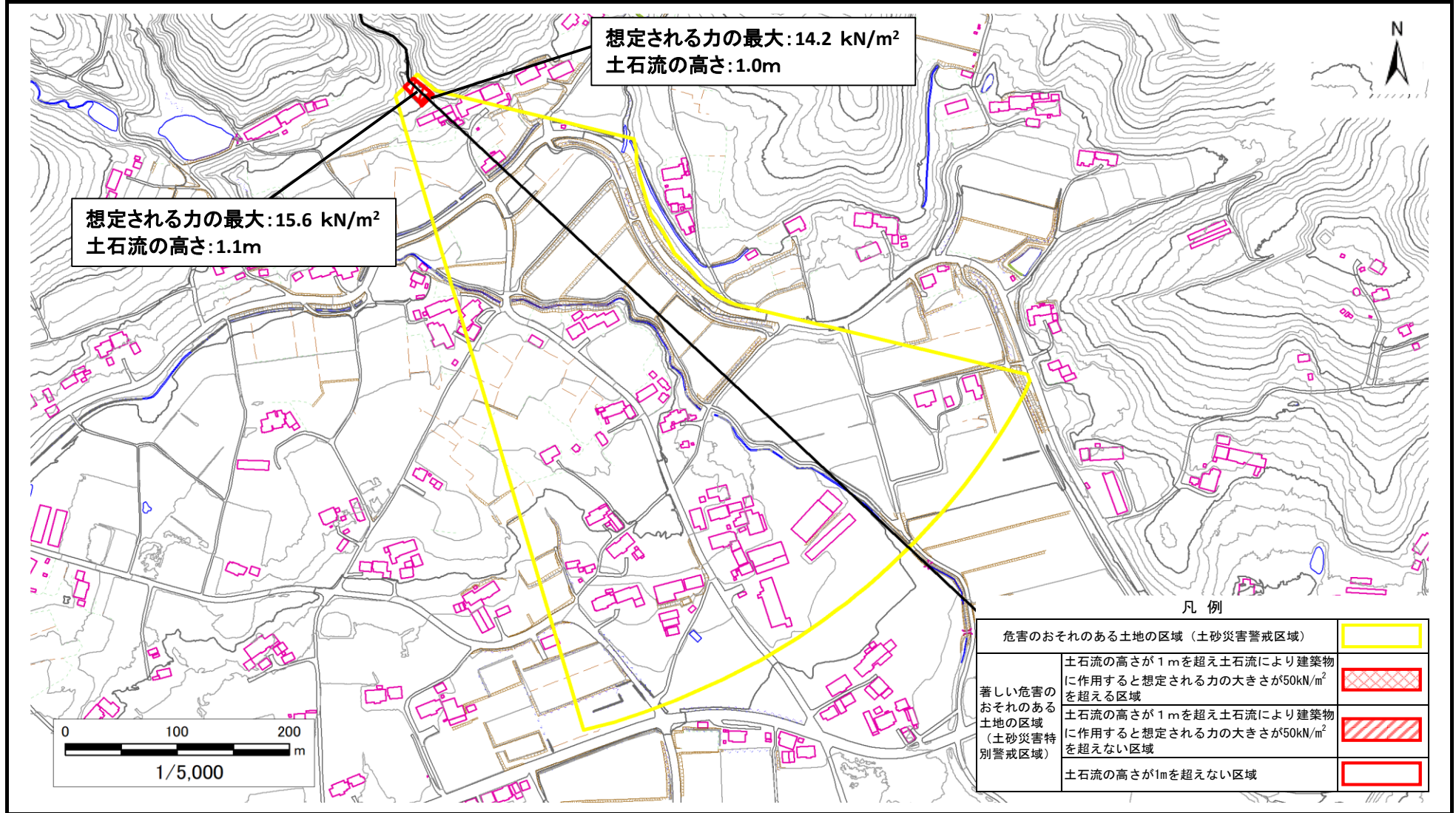
土砂災害警戒区域等の指定の告示に係る図書（その2）

告示番号	
告示年月日	

調査年度	令和6年度
------	-------

危害のおそれのある土地、著しい危害のおそれのある土地の設定図

渓流の位置	渓流番号	N301D0108	渓流名	小村崎沢3	所在地	刈田郡蔵王町大字小村崎字磯ヶ坂
-------	------	-----------	-----	-------	-----	-----------------



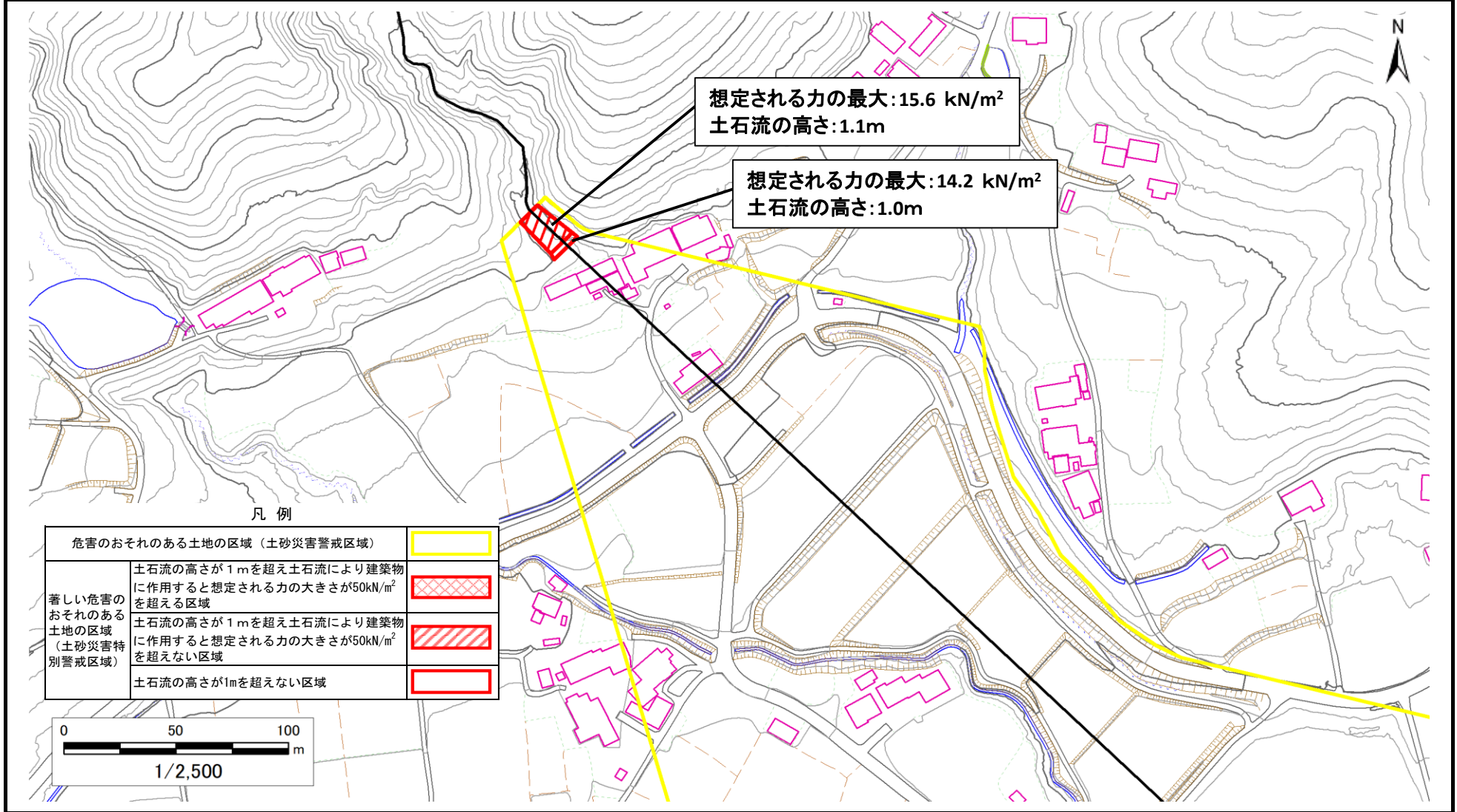
土砂災害警戒区域等の指定の告示に係る図書（その2）

告示番号	
告示年月日	

危害のおそれのある土地、著しい危害のおそれのある土地の設定図

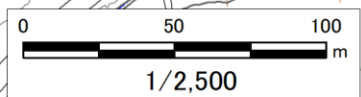
調査年度	令和6年度
所在地	刈田郡蔵王町大字小村崎字磯ヶ坂

溪流の位置	溪流番号	N301D0108	溪流名	小村崎沢3	所在地	刈田郡蔵王町大字小村崎字磯ヶ坂
-------	------	-----------	-----	-------	-----	-----------------



凡例

危害のおそれのある土地の区域（土砂災害警戒区域）		
著しい危害のおそれのある土地の区域（土砂災害特別警戒区域）	土石流の高さが1mを超え土石流により建築物に作用すると想定される力の大きさが50kN/m ² を超える区域	
	土石流の高さが1mを超え土石流により建築物に作用すると想定される力の大きさが50kN/m ² を超えない区域	
	土石流の高さが1mを超えない区域	



土砂災害警戒区域等の指定の告示に係る図書（その2）

告示番号	
告示年月日	

調査年度	令和6年度
------	-------

危険のおそれのある土地、著しい危険のおそれのある土地の設定図

溪流の位置	溪流番号	N301D0108	溪流名	小村崎沢3	所在地	刈田郡蔵王町大字小村崎字磯ヶ坂
-------	------	-----------	-----	-------	-----	-----------------



凡例	
危険のおそれのある土地の区域（土砂災害警戒区域）	
著しい危険のおそれのある土地の区域（土砂災害特別警戒区域）	
著しい危険のおそれのある土地の区域（土砂災害特別警戒区域）	
著しい危険のおそれのある土地の区域（土砂災害特別警戒区域）	

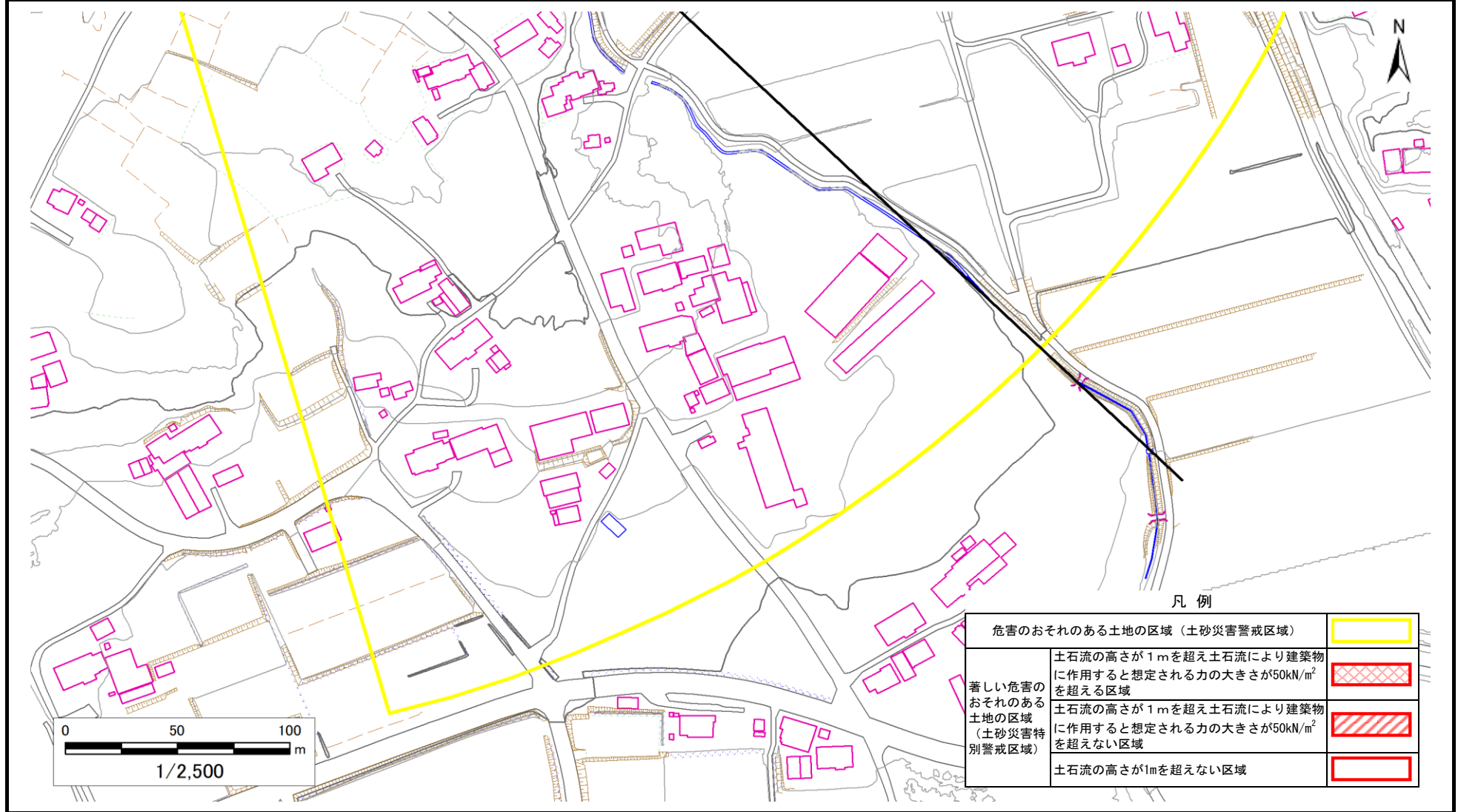
土砂災害警戒区域等の指定の告示に係る図書（その2）

告示番号	
告示年月日	

調査年度	令和6年度
------	-------

危害のおそれのある土地、著しい危害のおそれのある土地の設定図

溪流の位置	溪流番号	N301D0108	溪流名	小村崎沢3	所在地	刈田郡蔵王町大字小村崎字磯ヶ坂
-------	------	-----------	-----	-------	-----	-----------------



凡例

危害のおそれのある土地の区域（土砂災害警戒区域）		
著しい危害のおそれのある土地の区域（土砂災害特別警戒区域）	土石流の高さが1mを超え土石流により建築物に作用すると想定される力の大きさが50kN/m ² を超える区域	
	土石流の高さが1mを超え土石流により建築物に作用すると想定される力の大きさが50kN/m ² を超えない区域	
	土石流の高さが1mを超えない区域	

土砂災害警戒区域等の指定の告示に係る図書(その1)

告示番号	
告示年月日	

自然現象の種類	土石流
溪流番号	N301D0109-1
水系名	阿武隈川
河川名	藪川
溪流名	小村崎沢4-1
所在地	刈田郡蔵王町大字小村崎字鹿野
調査機関	宮城県大河原土木事務所



位置図(S=1:200,000)

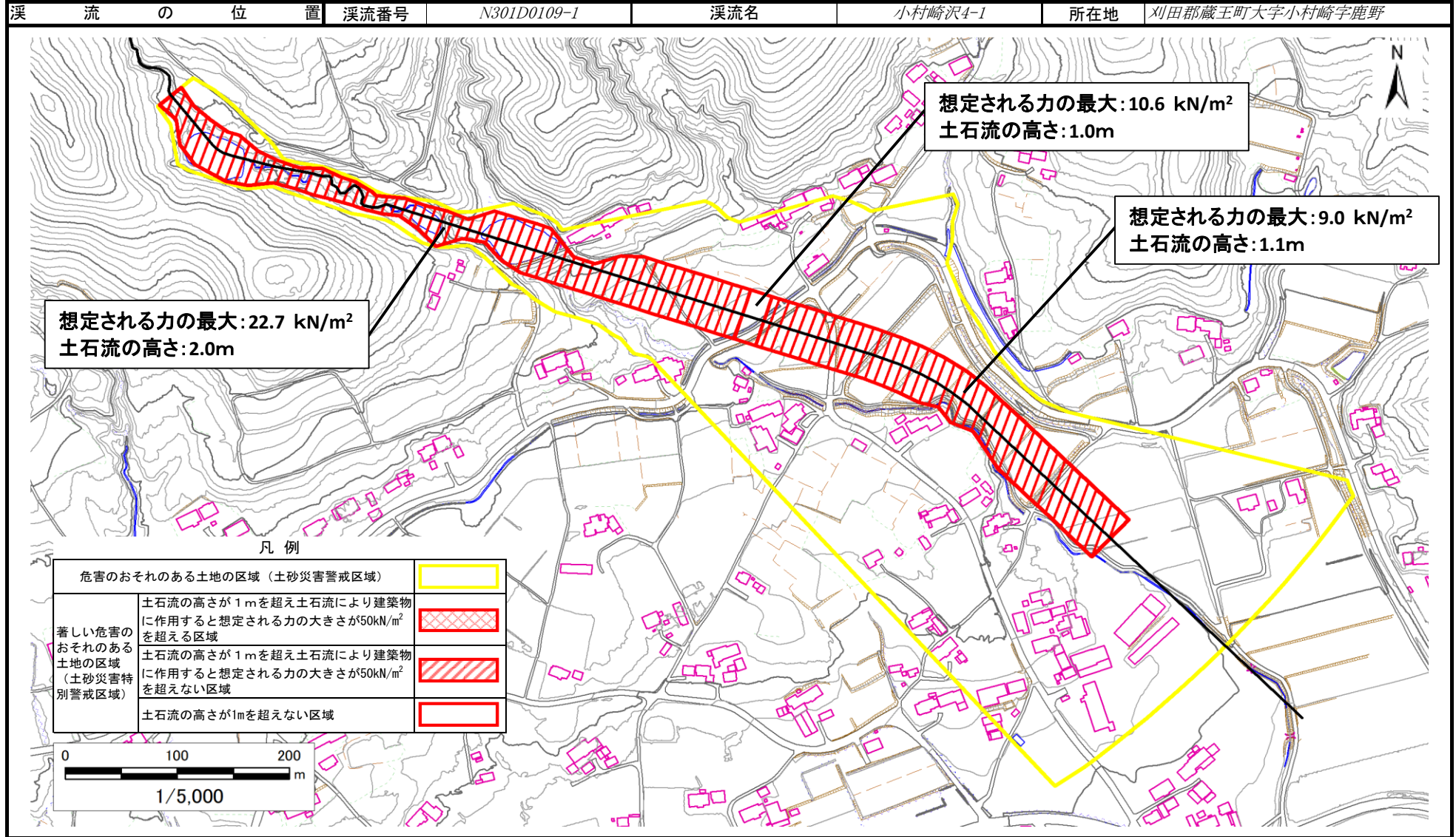


位置図(S=1:25,000)

土砂災害警戒区域等の指定の告示に係る図書（その2）

告示番号	
告示年月日	
調査年度	令和6年度
所在地	刈田郡蔵王町大字小村崎字鹿野

危害のおそれのある土地、著しい危害のおそれのある土地の設定図



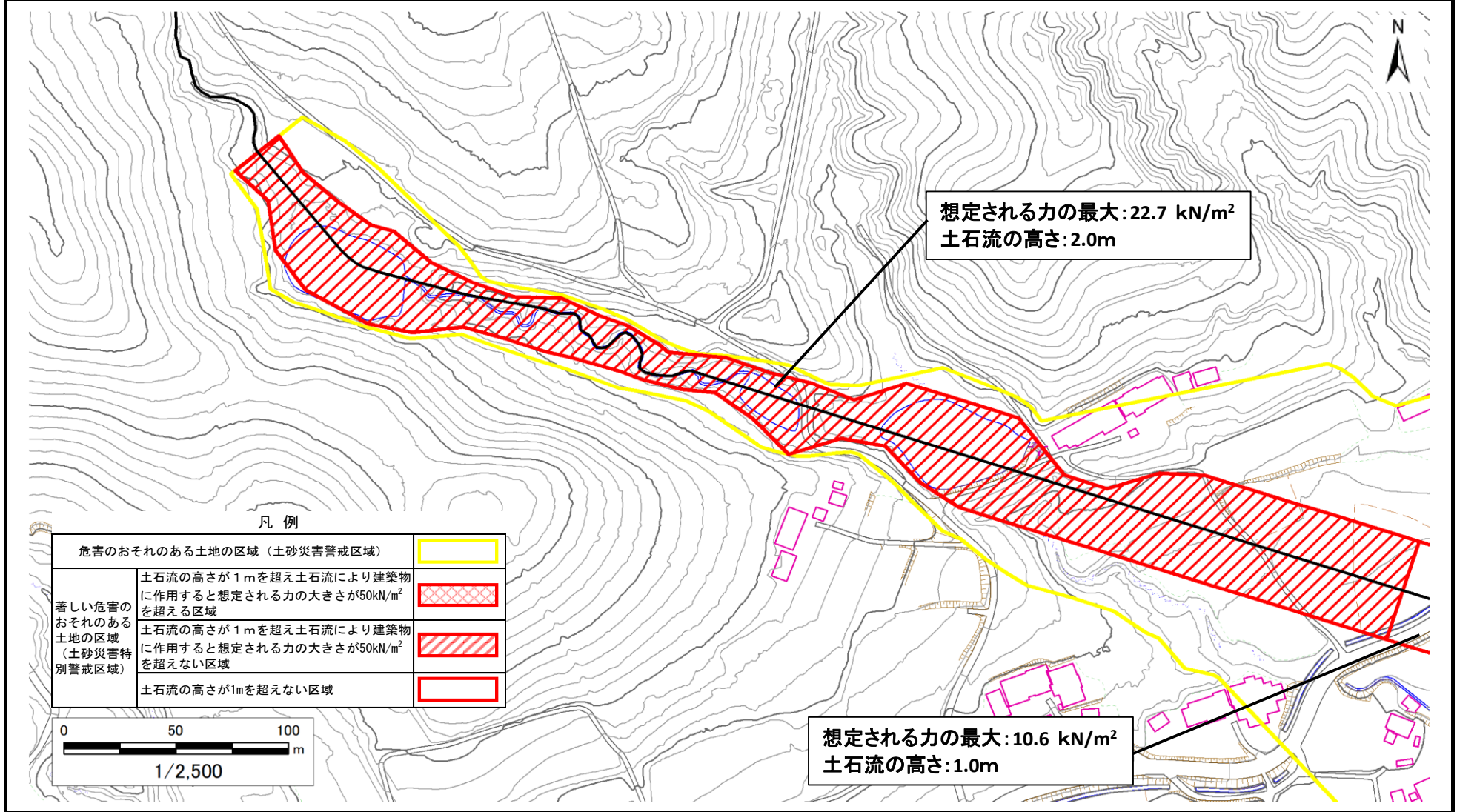
土砂災害警戒区域等の指定の告示に係る図書（その2）

告示番号	
告示年月日	

危害のおそれのある土地、著しい危害のおそれのある土地の設定図

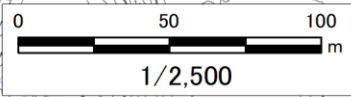
調査年度	令和6年度
所在地	刈田郡蔵王町大字小村崎字鹿野

渓流の位置	渓流番号	N301D0109-1	渓流名	小村崎沢4-1	所在地	刈田郡蔵王町大字小村崎字鹿野
-------	------	-------------	-----	---------	-----	----------------



凡例

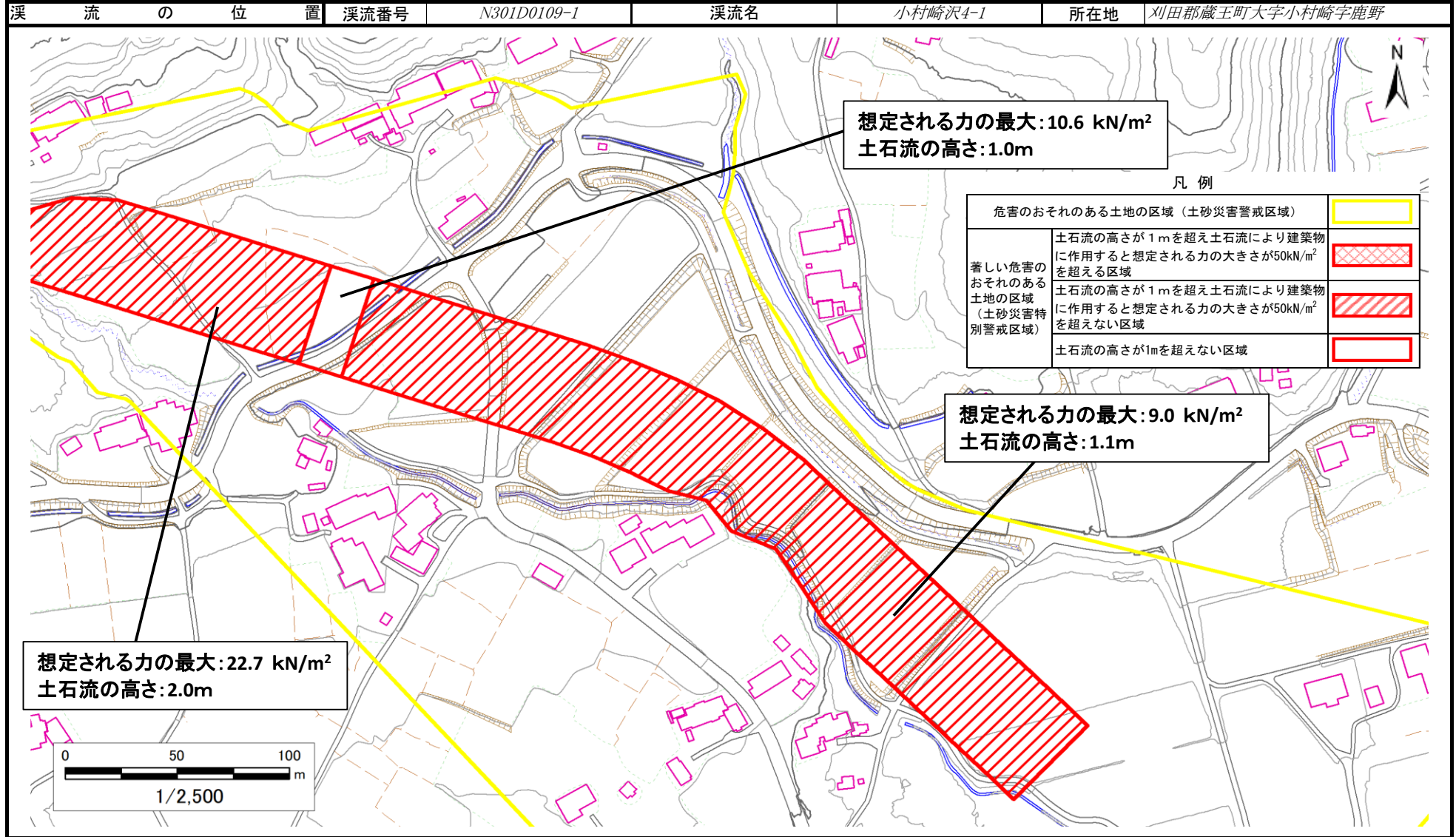
危害のおそれのある土地の区域（土砂災害警戒区域）	
著しい危害のおそれのある土地の区域（土砂災害特別警戒区域）	
著しい危害のおそれのある土地の区域（土砂災害特別警戒区域）	
著しい危害のおそれのある土地の区域（土砂災害特別警戒区域）	
著しい危害のおそれのある土地の区域（土砂災害特別警戒区域）	



土砂災害警戒区域等の指定の告示に係る図書（その2）

告示番号	
告示年月日	
調査年度	令和6年度

危害のおそれのある土地、著しい危害のおそれのある土地の設定図



土砂災害警戒区域等の指定の告示に係る図書（その2）

告示番号	
告示年月日	

調査年度	令和6年度
------	-------

危害のおそれのある土地、著しい危害のおそれのある土地の設定図

渓流の位置	渓流番号	N301D0109-1	渓流名	小村崎沢4-1	所在地	刈田郡蔵王町大字小村崎字鹿野
-------	------	-------------	-----	---------	-----	----------------

