

## 土砂災害警戒区域等の指定の告示に係る図書(その1)

告示番号	
告示年月日	

自然現象の種類	土石流
溪流番号	N301D0103
水系名	阿武隈川
河川名	藪川
溪流名	小村崎沢1
所在地	刈田郡蔵王町大字小村崎字大久保
調査機関	宮城県大河原土木事務所



位置図(S=1:200,000)



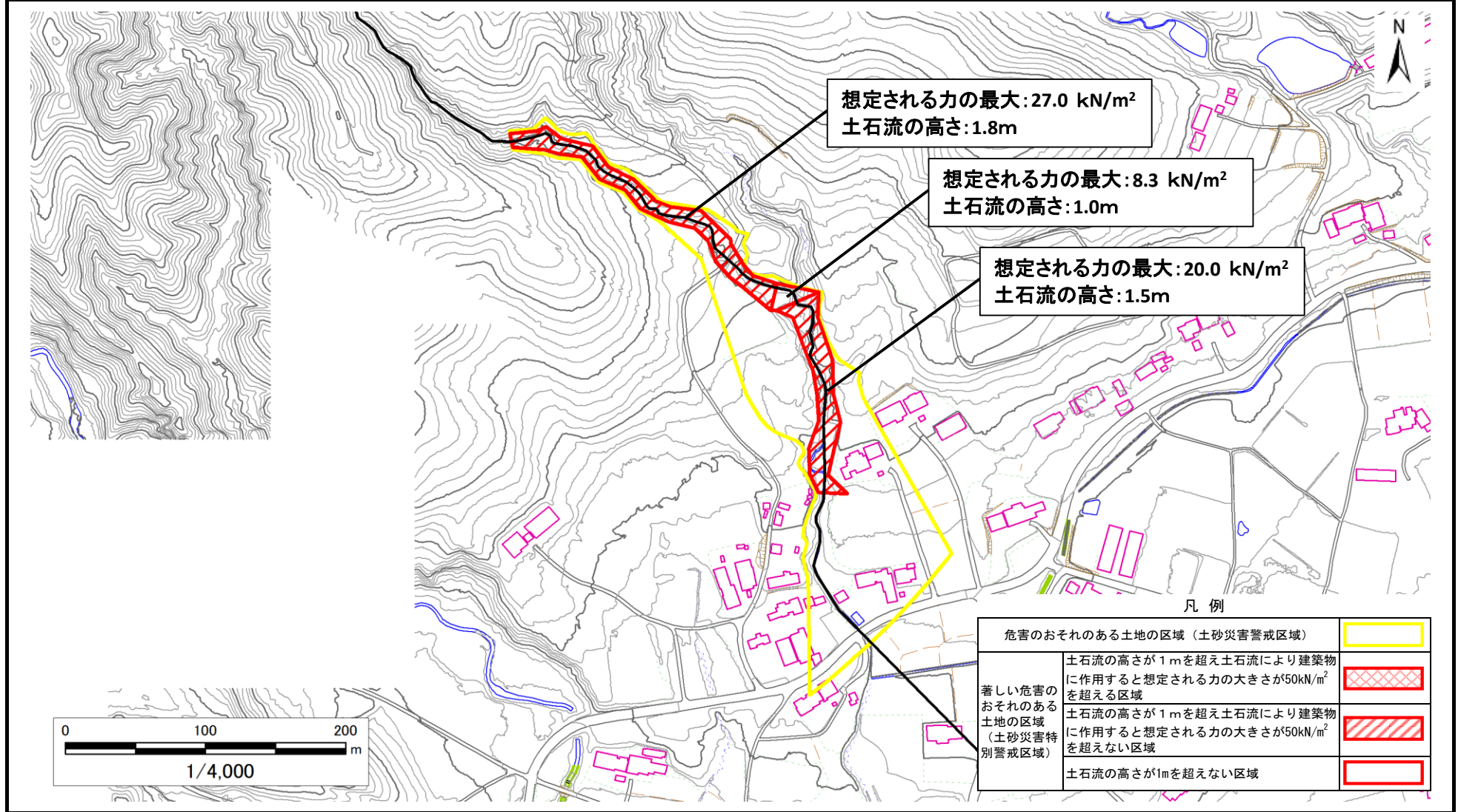
位置図(S=1:25,000)

# 土砂災害警戒区域等の指定の告示に係る図書（その2）

告示番号	
告示年月日	
調査年度	令和6年度

危害のおそれのある土地、著しい危害のおそれのある土地の設定図

渓流の位置	渓流番号	N301D0103	渓流名	小村崎沢1	所在地	刈田郡蔵王町大字小村崎字大久保
-------	------	-----------	-----	-------	-----	-----------------

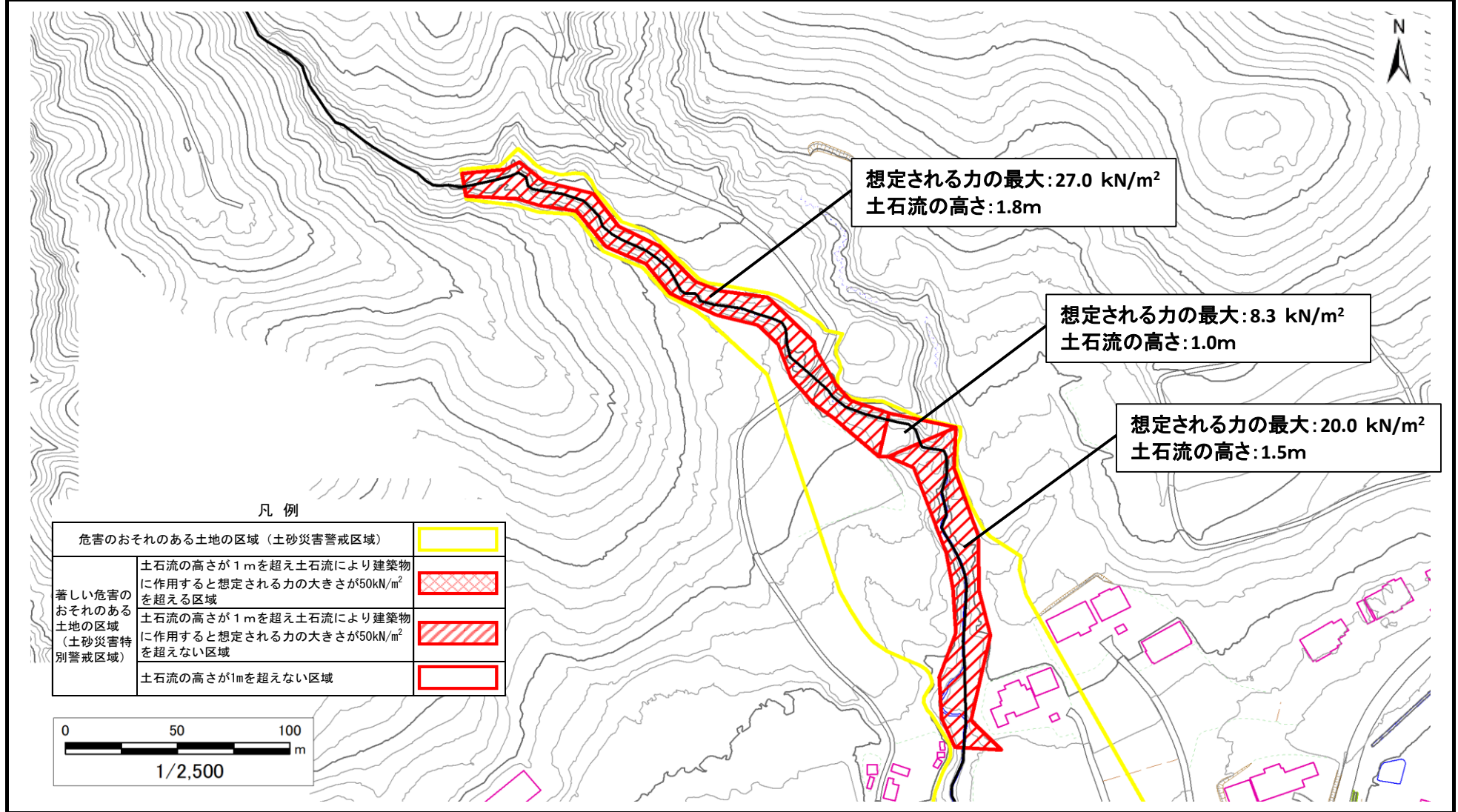


# 土砂災害警戒区域等の指定の告示に係る図書（その2）

告示番号	
告示年月日	
調査年度	令和6年度

危害のおそれのある土地、著しい危害のおそれのある土地の設定図

渓流の位置	渓流番号	N301D0103	渓流名	小村崎沢1	所在地	刈田郡蔵王町大字小村崎字大久保
-------	------	-----------	-----	-------	-----	-----------------



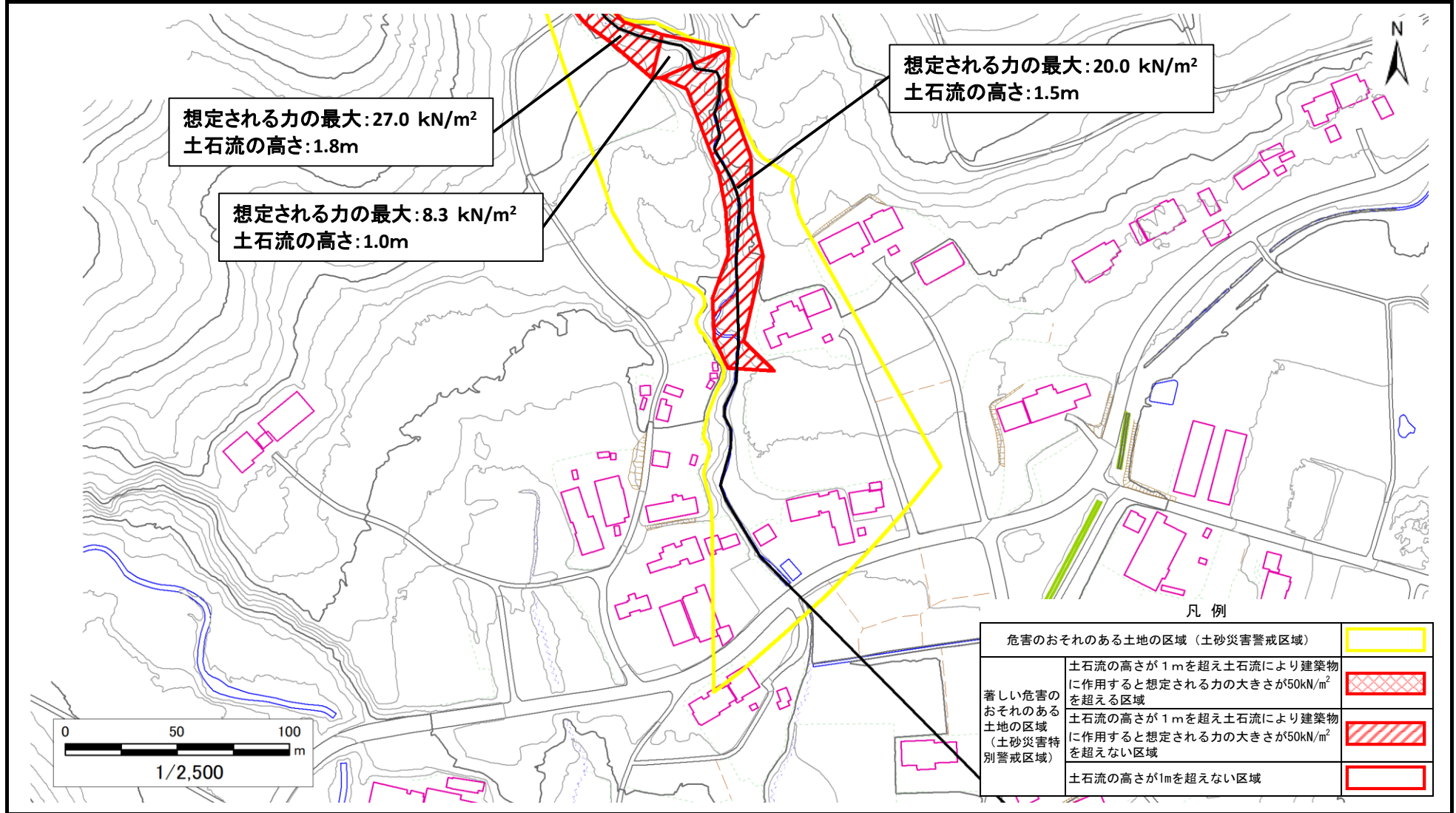
# 土砂災害警戒区域等の指定の告示に係る図書（その2）

告示番号	
告示年月日	

調査年度	令和6年度
------	-------

危害のおそれのある土地、著しい危害のおそれのある土地の設定図

渓流の位置	渓流番号	N301D0103	渓流名	小村崎沢1	所在地	刈田郡蔵王町大字小村崎字大久保
-------	------	-----------	-----	-------	-----	-----------------



## 土砂災害警戒区域等の指定の告示に係る図書(その1)

告示番号	
告示年月日	

自然現象の種類	土石流
溪流番号	N301D0104
水系名	阿武隈川
河川名	藪川
溪流名	小村崎沢2
所在地	刈田郡蔵王町大字小村崎字大久保
調査機関	宮城県大河原土木事務所



位置図(S=1:200,000)



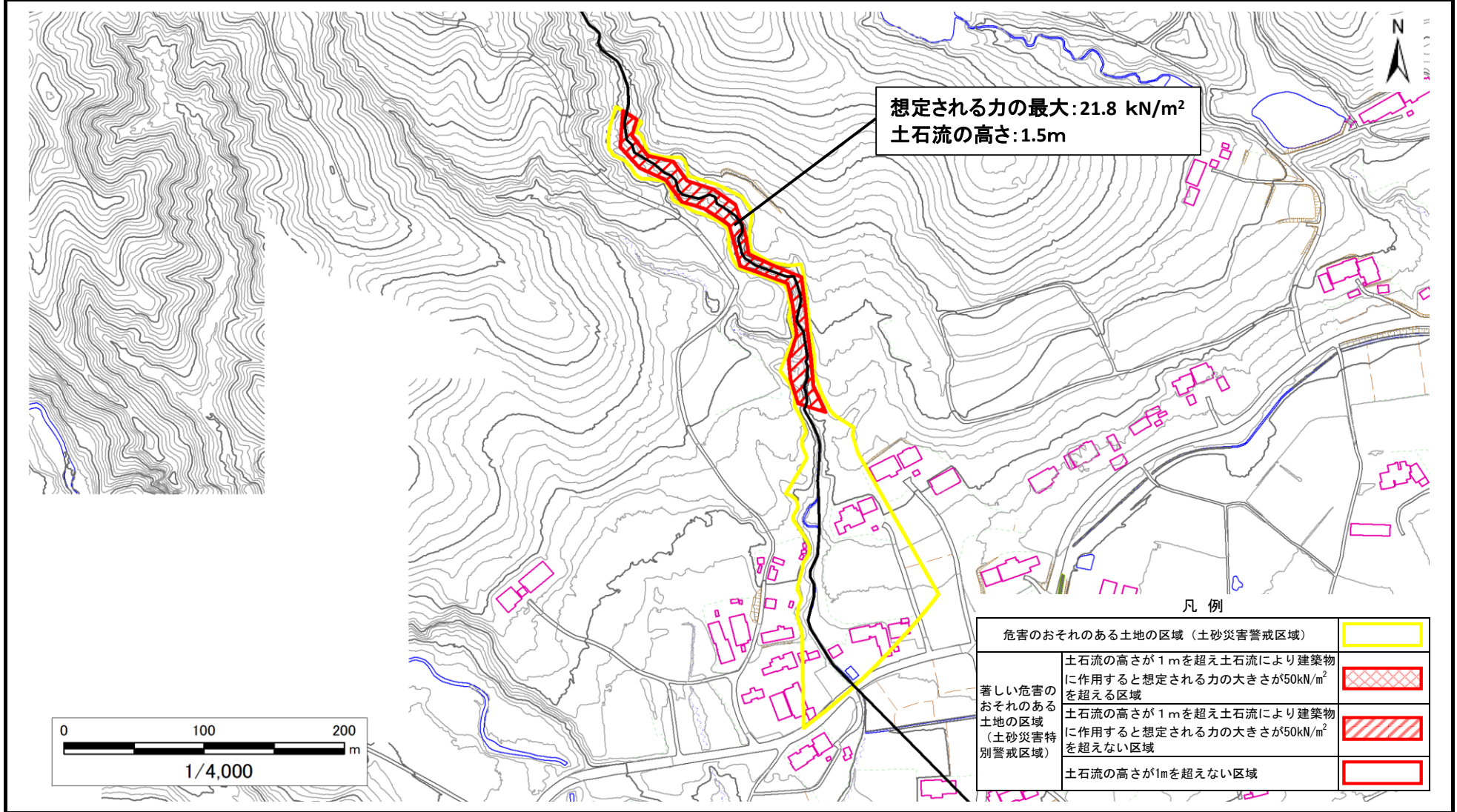
位置図(S=1:25,000)

# 土砂災害警戒区域等の指定の告示に係る図書（その2）

告示番号	
告示年月日	

危害のおそれのある土地、著しい危害のおそれのある土地の設定図

調査年度	令和6年度					
渓流の位置	渓流番号	N301D0104	渓流名	小村崎沢2	所在地	刈田郡蔵王町大字小村崎字大久保



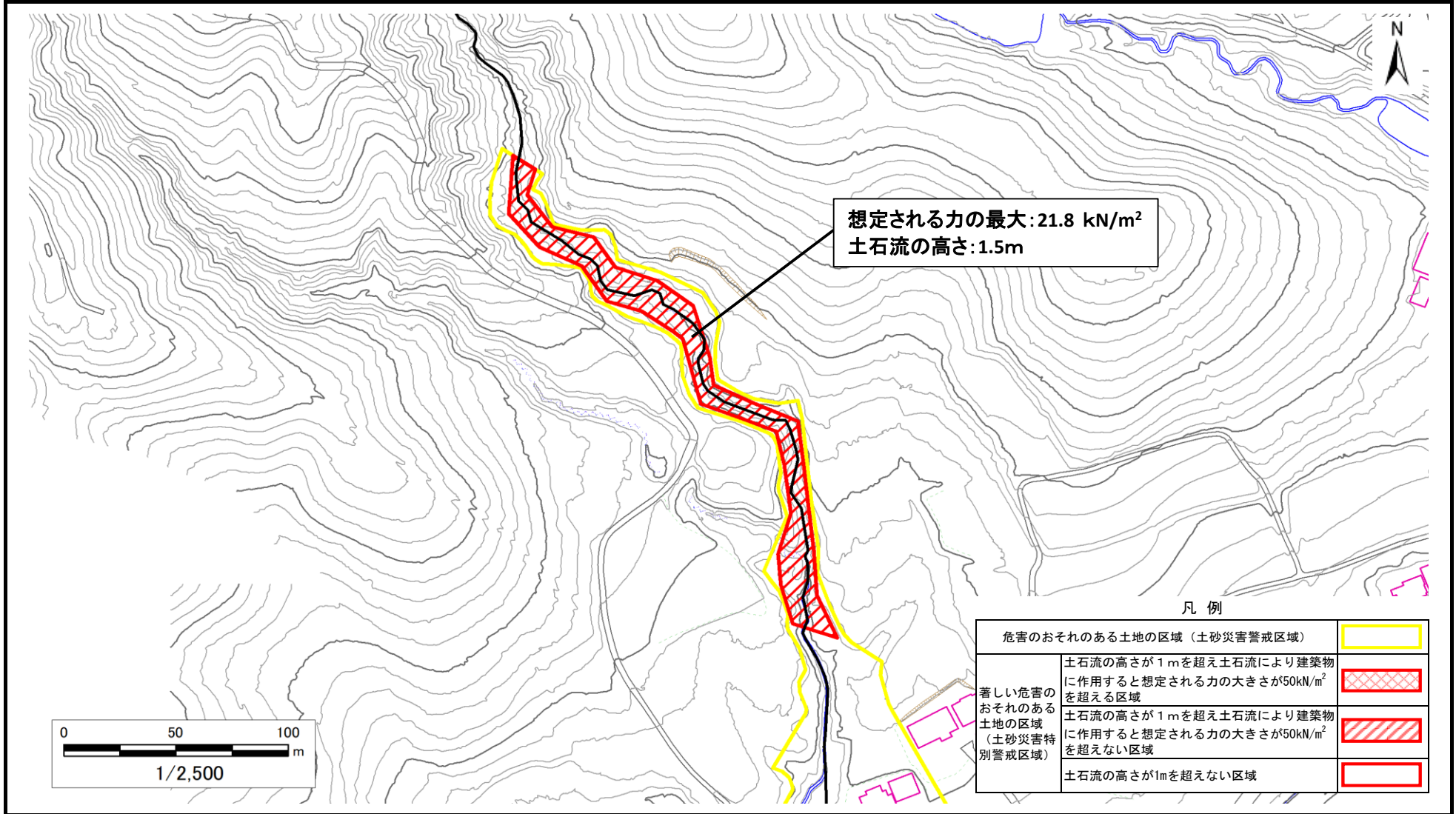
# 土砂災害警戒区域等の指定の告示に係る図書（その2）

告示番号	
告示年月日	

危害のおそれのある土地、著しい危害のおそれのある土地の設定図

調査年度	令和6年度
------	-------

渓流の位置	渓流番号	N301D0104	渓流名	小村崎沢2	所在地	刈田郡蔵王町大字小村崎字大久保
-------	------	-----------	-----	-------	-----	-----------------



想定される力の最大:21.8 kN/m<sup>2</sup>  
土石流の高さ:1.5m

凡例

危害のおそれのある土地の区域（土砂災害警戒区域）		
著しい危害のおそれのある土地の区域（土砂災害特別警戒区域）	土石流の高さが1mを超え土石流により建築物に作用すると想定される力の大きさが50kN/m <sup>2</sup> を超える区域	
	土石流の高さが1mを超え土石流により建築物に作用すると想定される力の大きさが50kN/m <sup>2</sup> を超えない区域	
	土石流の高さが1mを超えない区域	

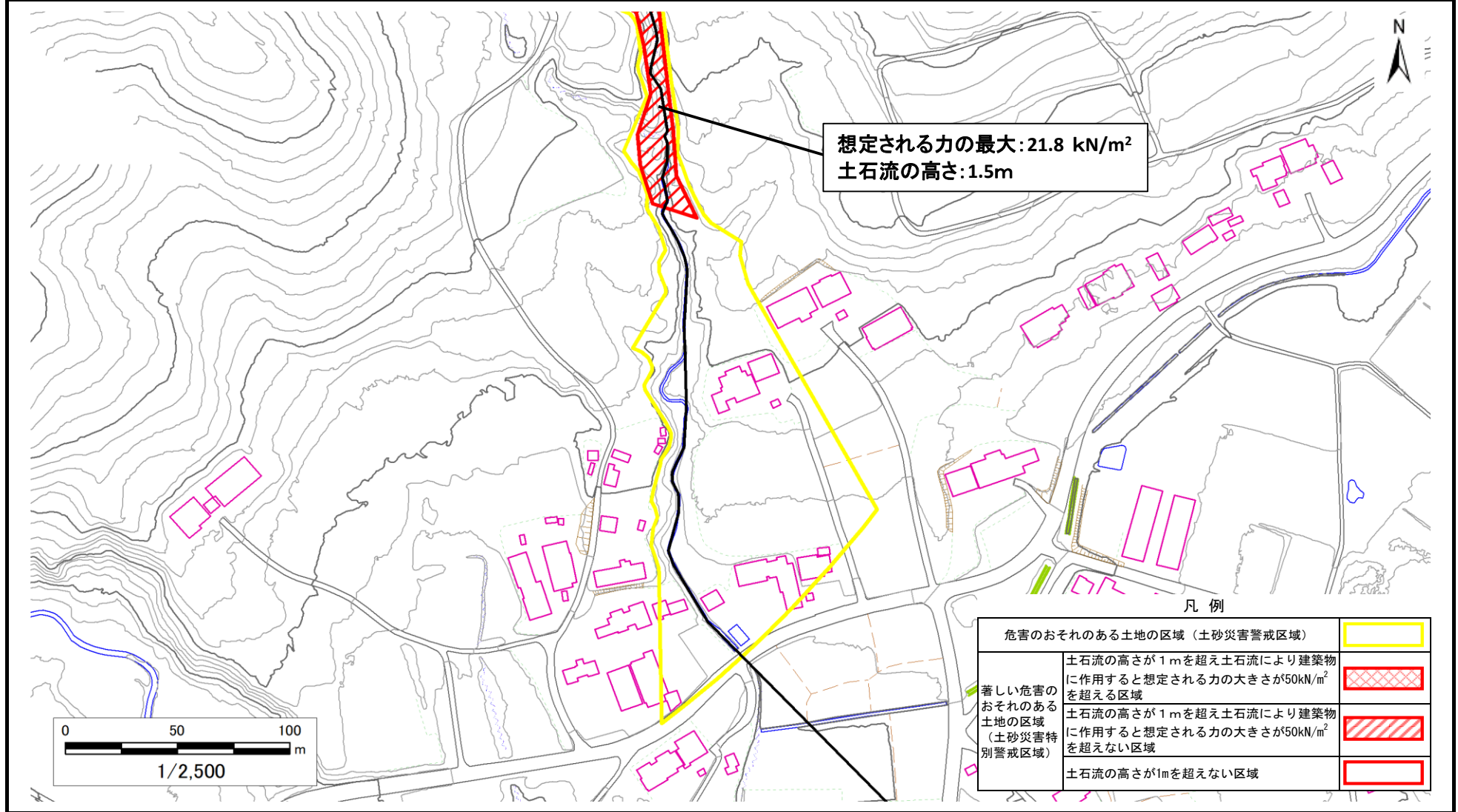
# 土砂災害警戒区域等の指定の告示に係る図書（その2）

告示番号	
告示年月日	

調査年度	令和6年度
------	-------

危害のおそれのある土地、著しい危害のおそれのある土地の設定図

渓流の位置	渓流番号	N301D0104	渓流名	小村崎沢2	所在地	刈田郡蔵王町大字小村崎字大久保
-------	------	-----------	-----	-------	-----	-----------------



想定される力の最大: 21.8 kN/m<sup>2</sup>  
土石流の高さ: 1.5m

凡例

危害のおそれのある土地の区域（土砂災害警戒区域）	
著しい危害のおそれのある土地の区域（土砂災害特別警戒区域）	

## 土砂災害警戒区域等の指定の告示に係る図書(その1)

告示番号	
告示年月日	

自然現象の種類	土石流
溪流番号	N301D0105
水系名	阿武隈川
河川名	松川
溪流名	円田沢16
所在地	刈田郡蔵王町大字円田字土浮山
調査機関	宮城県大河原土木事務所



位置図(S=1:200,000)



位置図(S=1:25,000)

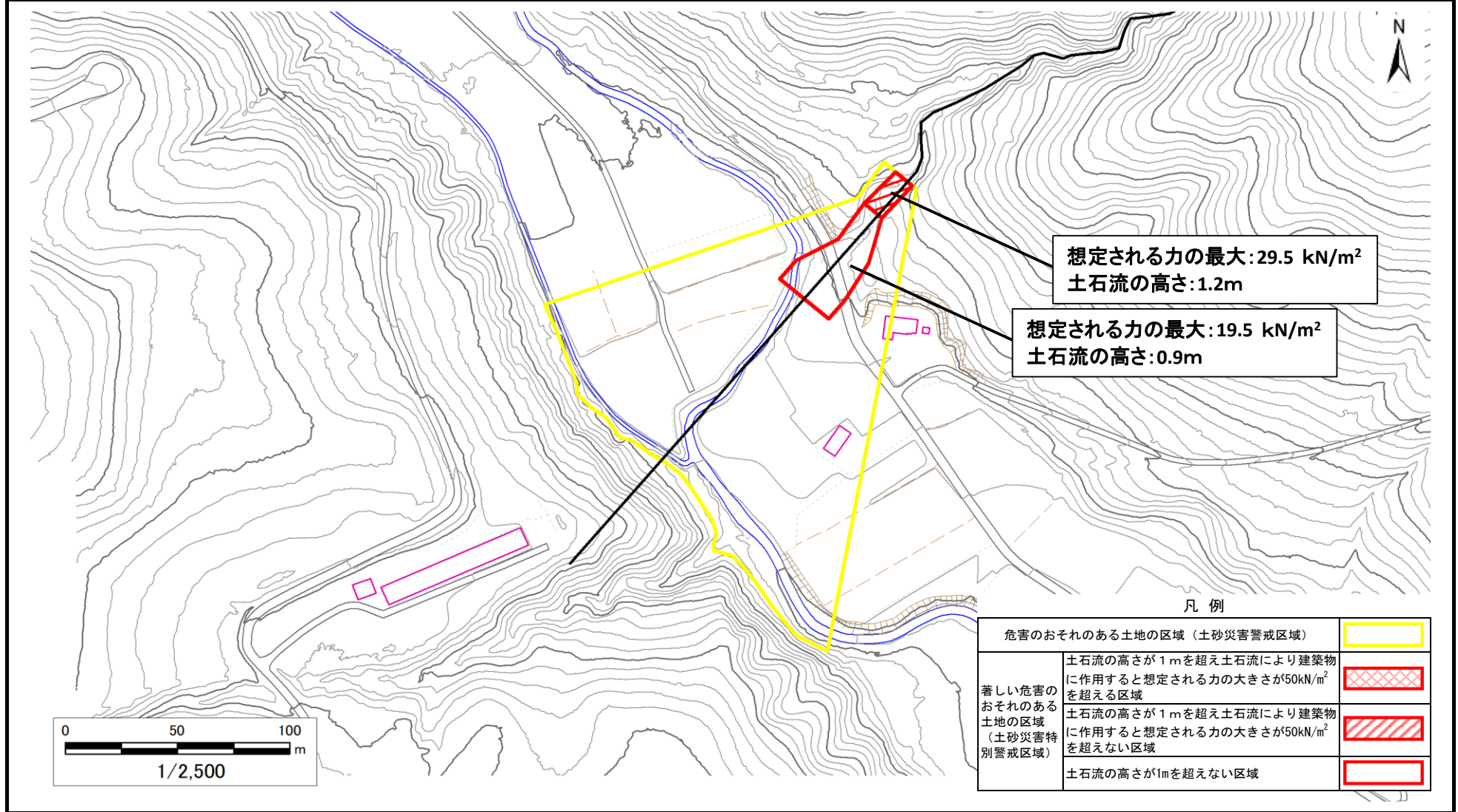
# 土砂災害警戒区域等の指定の告示に係る図書（その2）

告示番号	
告示年月日	

調査年度	令和6年度
------	-------

危害のおそれのある土地、著しい危害のおそれのある土地の設定図

渓流の位置	渓流番号	N301D0105	渓流名	円田沢16	所在地	刈田郡蔵王町大字円田字土浮山
-------	------	-----------	-----	-------	-----	----------------



想定される力の最大: 29.5 kN/m<sup>2</sup>  
土石流の高さ: 1.2m

想定される力の最大: 19.5 kN/m<sup>2</sup>  
土石流の高さ: 0.9m

凡例

危害のおそれのある土地の区域（土砂災害警戒区域）		
著しい危害のおそれのある土地の区域（土砂災害特別警戒区域）	土石流の高さが1mを超え土石流により建築物に作用すると想定される力の大きさが50kN/m <sup>2</sup> を超える区域	
	土石流の高さが1mを超え土石流により建築物に作用すると想定される力の大きさが50kN/m <sup>2</sup> を超えない区域	
	土石流の高さが1mを超えない区域	