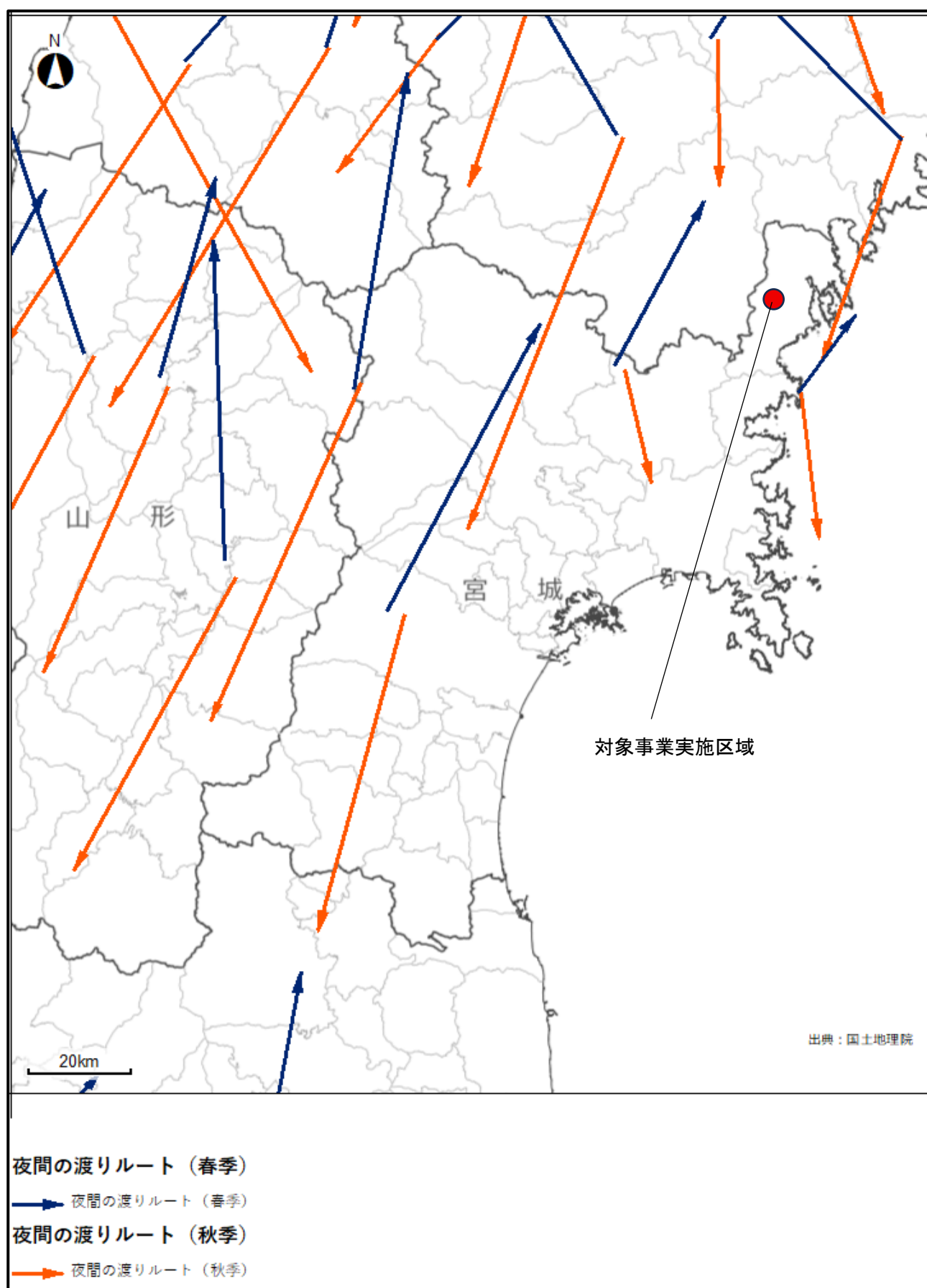




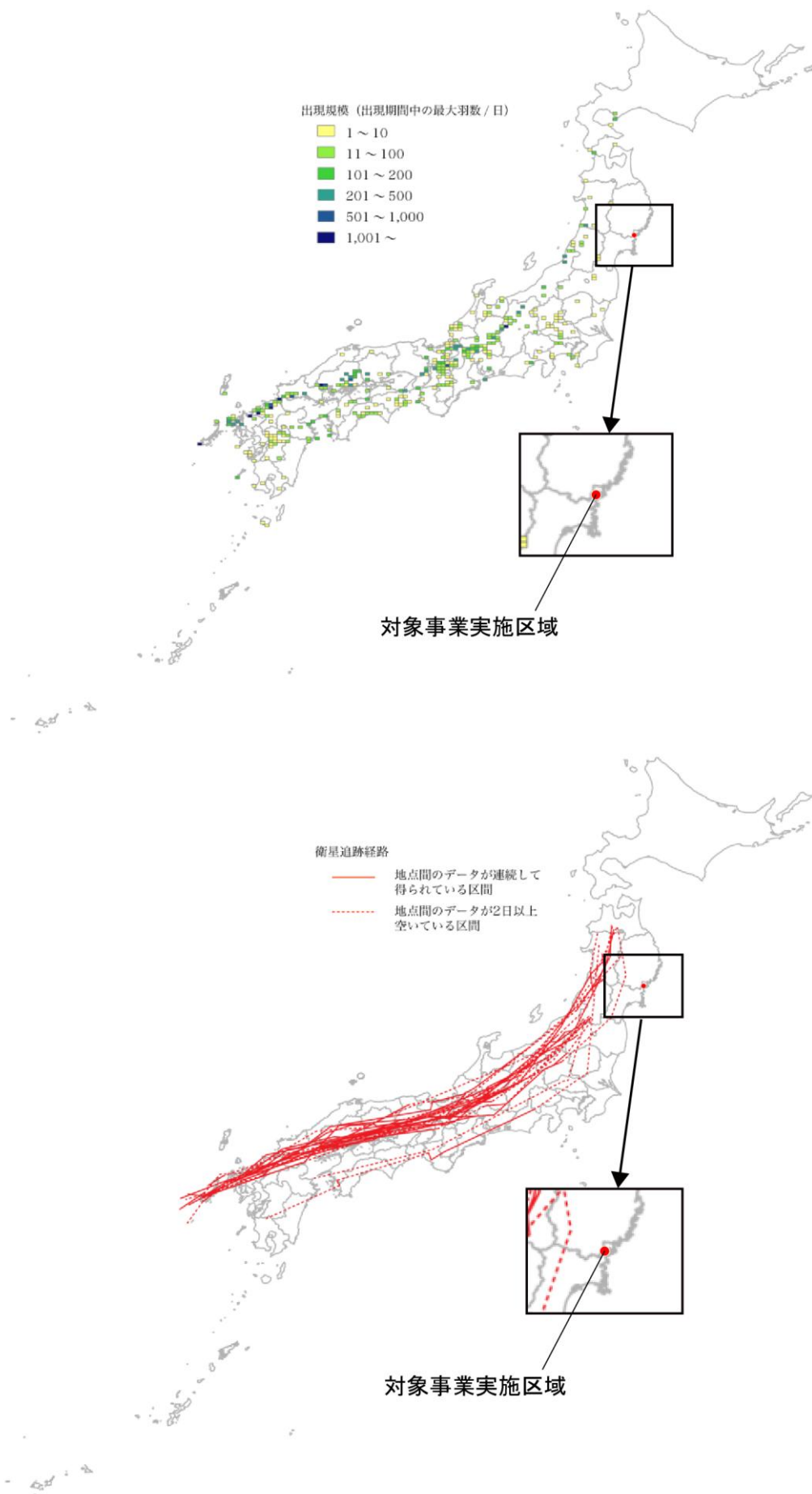
〔「環境アセスメントデータベース センシティブリティマップ」（環境省HP、閲覧：令和7年12月）より作成〕

図 1 日中の渡りルート（ハチクマ）



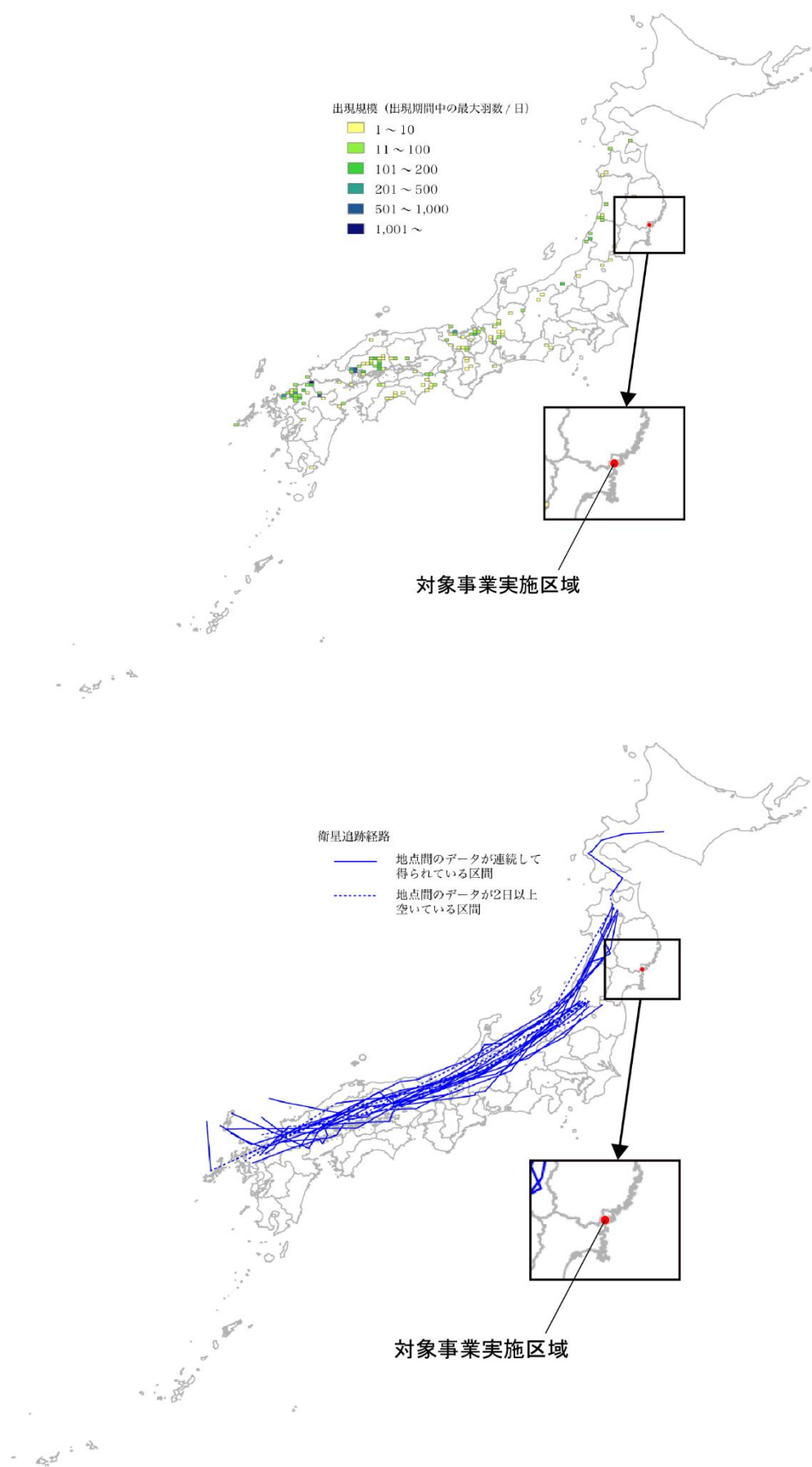
〔「環境アセスメントデータベース センシティブティマップ」（環境省HP、閲覧：令和7年12月）より作成〕

図 2 夜間の渡りルート（春季、秋季）



〔「鳥類等に関する風力発電施設立地適正化のための手引き」(環境省、平成23年、平成27年修正版)より作成〕

図3 ハチクマの秋季の渡り経路



〔「鳥類等に関する風力発電施設立地適正化のための手引き」（環境省、平成 23 年、平成 27 年修正版）より作成〕

図 4 ハチクマの春季の渡り経路