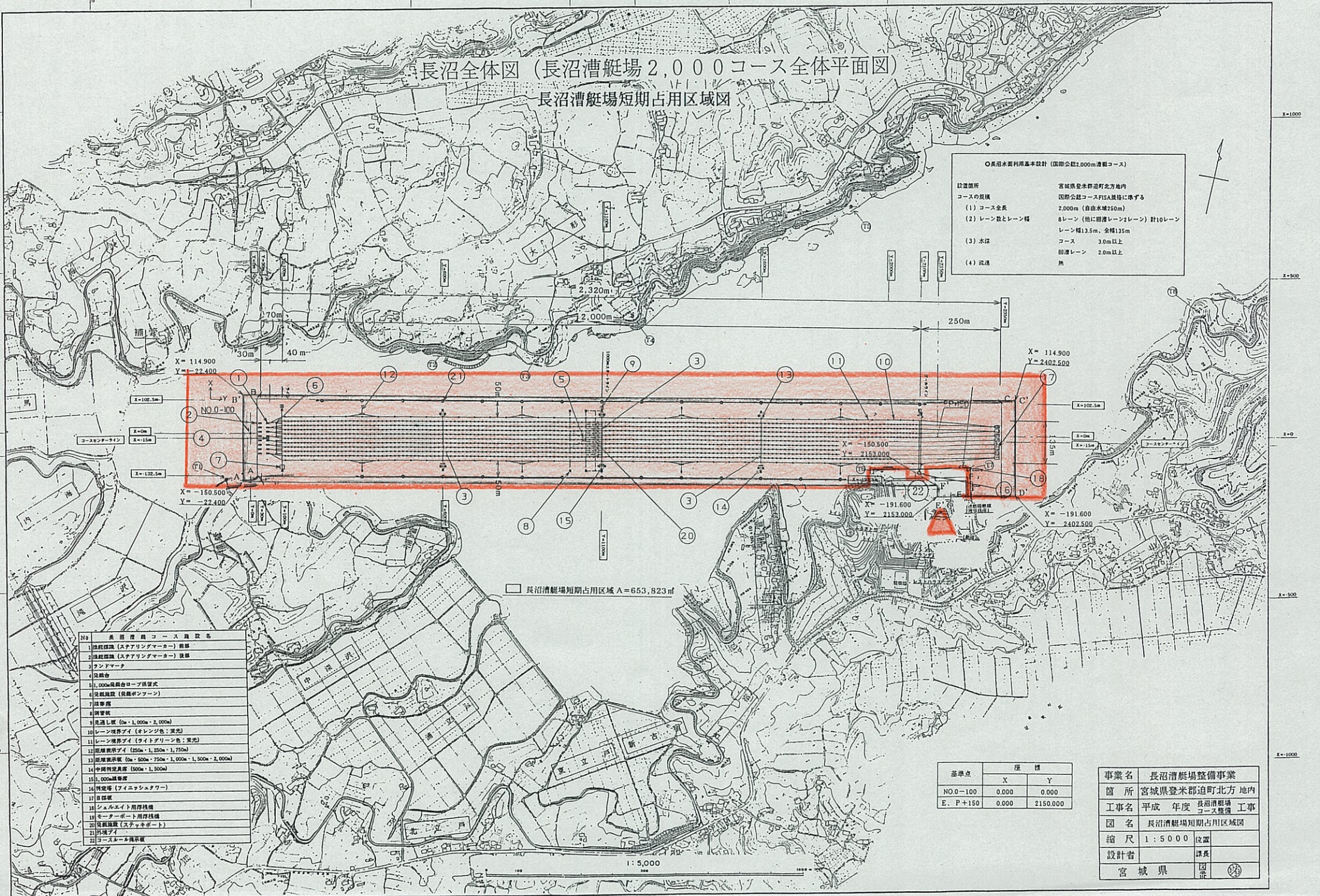


# 長沼全体図 (長沼漕艇場 2,000コース全体平面図)

## 長沼漕艇場短期占用区域図

○長沼水面利用基本設計 (国際公認2,000m漕艇コース)

設置箇所 宮城県登米郡迫町北方地内  
 コースの規模 国際公認コースFISA規格に準ずる  
 (1) コース全長 2,000m (自由水域250m)  
 (2) レーン数とレーン幅 8レーン (他に閉鎖レーン2レーン) 計10レーン  
 レーン幅13.5m、全幅135m  
 (3) 水深 コース 3.0m以上  
 閉鎖レーン 2.0m以上  
 (4) 流速 無



長沼漕艇場短期占用区域 A=653,823㎡

- | No | 長沼漕艇コース施設名                                 |
|----|--|
| 1  | 経路標識 (スタートラインマーカー) 前線                      |
| 2  | 経路標識 (スタートラインマーカー) 後線                      |
| 3  | ランドマーク                                     |
| 4  | 発着台  |
| 5  | 1,000m発着台ロープ張式                             |
| 6  | 発着施設 (発着シャワー)                              |
| 7  | 観客席  |
| 8  | 観覧板  |
| 9  | 経過看板 (0m・1,000m・2,000m)                    |
| 10 | レーン境界パイ (オレンジ色: 黄光)                        |
| 11 | レーン境界パイ (ライトグリーン色: 黄光)                     |
| 12 | 距離表示パイ (250m・1,250m・1,750m)                |
| 13 | 距離表示パイ (0m・500m・750m・1,000m・1,500m・2,000m) |
| 14 | 中間待合員席 (500m・1,500m)                       |
| 15 | 1,000m観音席                                  |
| 16 | 特定席 (フィニッシュタワー)                            |
| 17 | 目保線  |
| 18 | スケジュール用浮標機                                 |
| 19 | スタート用浮標機                                   |
| 20 | 経路標識 (スタートポイント)                            |
| 21 | 外境パイ                                       |
| 22 | コースカーネル表示機                                 |

基準点	座標	
	X	Y
NO.0-100	0.000	0.000
E. P+150	0.000	2150.000

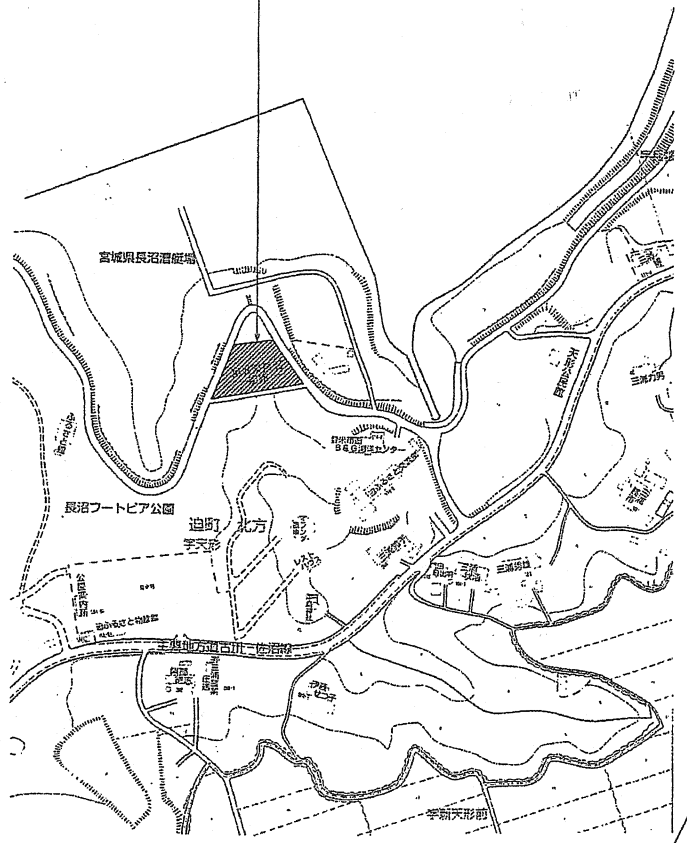
事業名	長沼漕艇場整備事業		
箇所	宮城県登米郡迫町北方地内		
工事名	平成 年度	長沼漕艇場	工事
図名	長沼漕艇場短期占用区域図		
縮尺	1:5,000	位置	
設計者		課長	
宮城県	国	県	

1:5,000

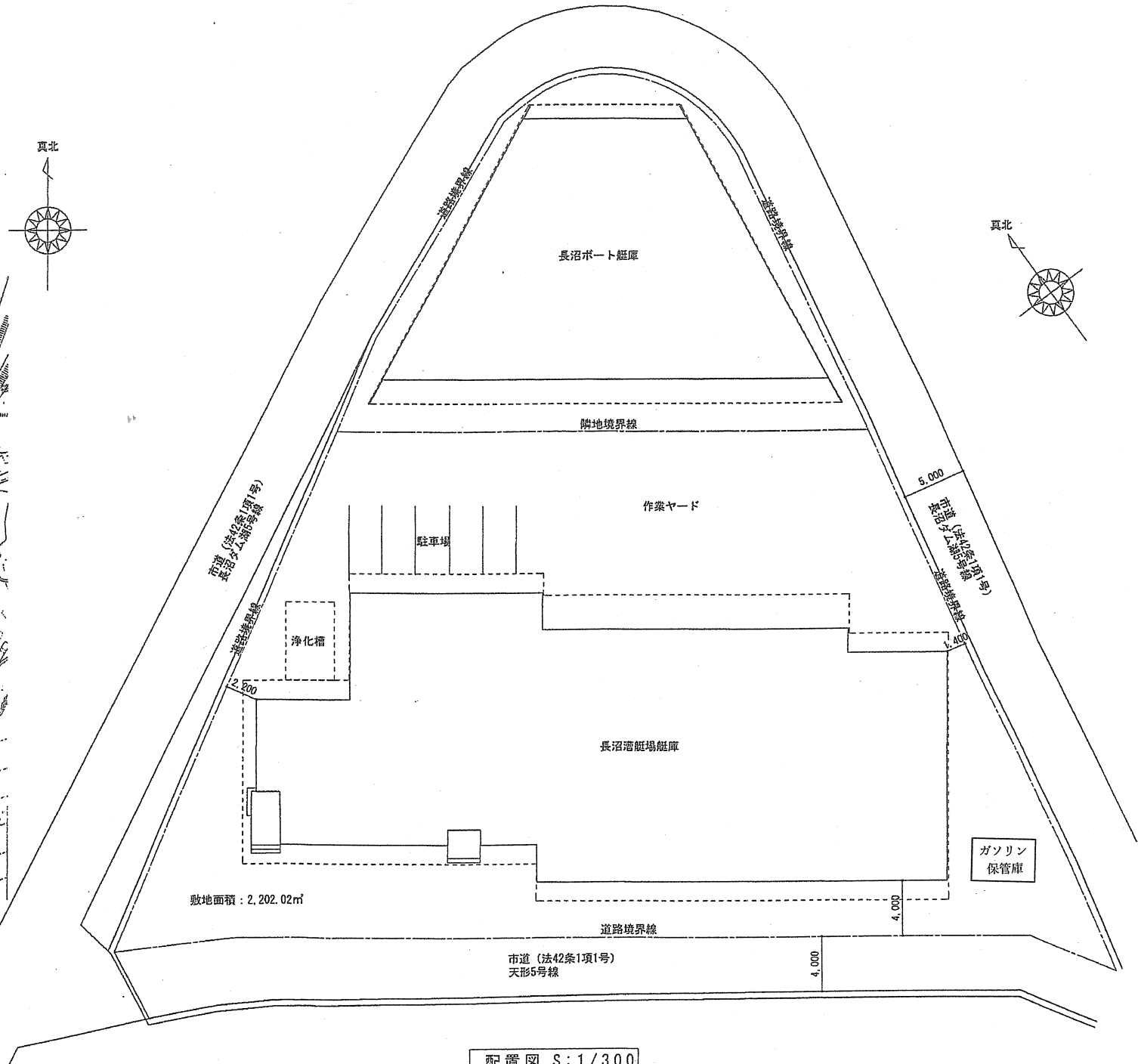
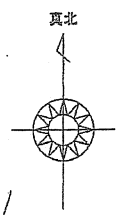


申請場所  
登米市追町北方天形114-2

長沼



案内図

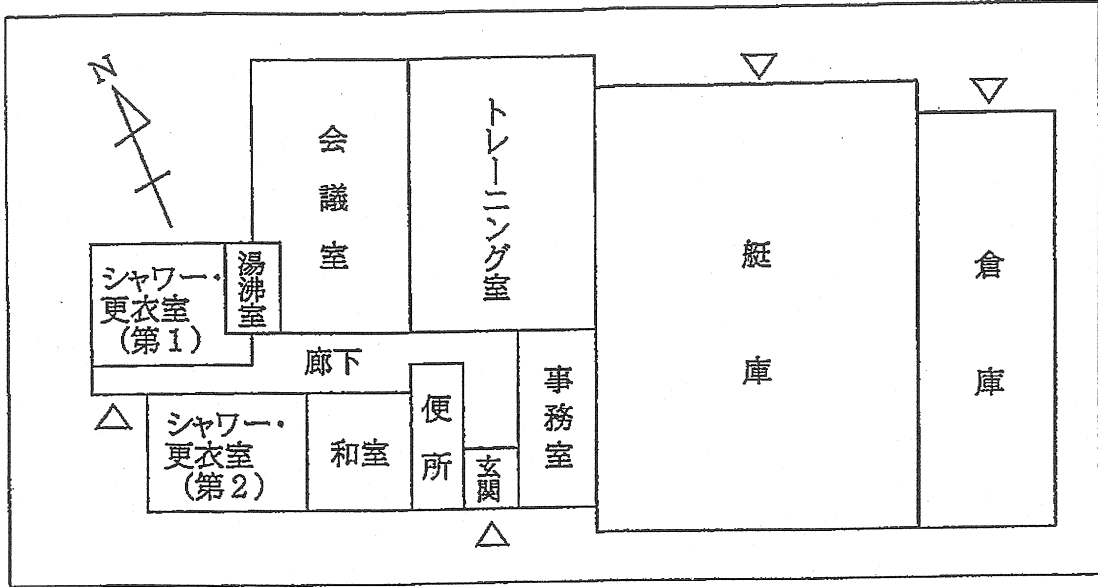


敷地面積: 2,202.02㎡

市道(法42条1項1号)  
天形5号線

配置図 S:1/300

■ 建物内配置図



■ 長沼ボートコース案内図

