

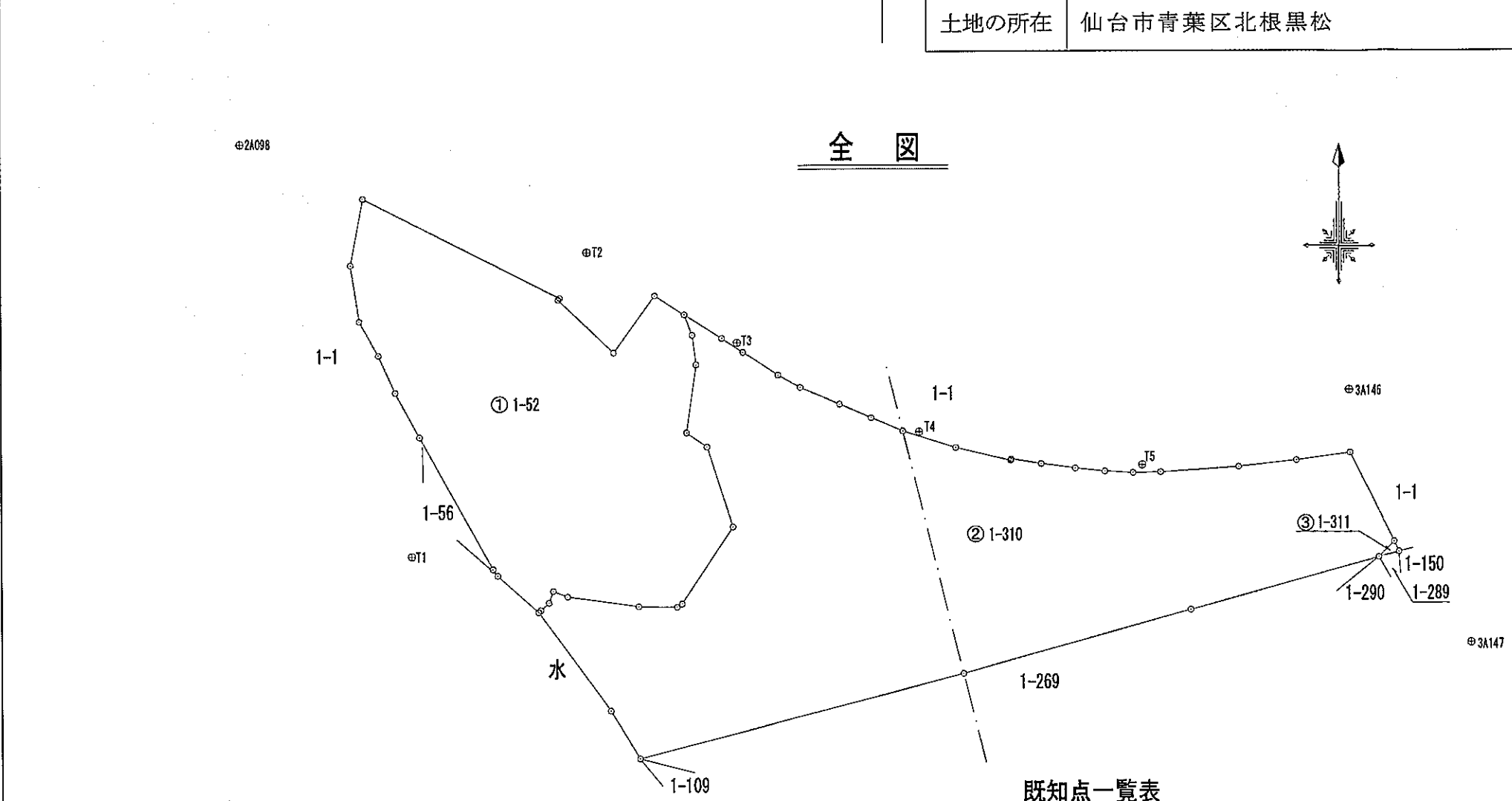
これは図面に記録されている内容を証明した書面である。
令和5年10月30日
仙台法務局

登記官

中村勝



地番	1-52・1-310・1-311	地積測量図 1/4
土地の所在	仙台市青葉区北根黒松	



既知点一覧表

測量の基準		既知点の名称及び座標値			備考
測地系	既知点	点名	X座標	Y座標	標識
世界測地系(測地成果2011)	街区補助点	2A098	-188293.699	4003.750	金属標
世界測地系(測地成果2011)	街区補助点	3A141	-188426.310	4081.731	金属標
世界測地系(測地成果2011)	街区補助点	3A146	-188337.775	4200.428	金属標
世界測地系(測地成果2011)	街区補助点	3A147	-189382.610	4222.075	金属標

多角点一覧表

点名	X座標	Y座標	備考
T1	-188367.011	4034.101	TS測量(金属標)
T2	-188313.014	4065.173	TS測量(金属標)
T3	-188329.186	4091.800	TS測量(金属標)
T4	-188345.116	4124.186	TS測量(金属標)
T5	-188351.066	4163.706	TS測量(金属標)

測量年月日	平成29年3月17日	平面直角座標系	第10系
-------	------------	---------	------

作成者	仙台市太白区八本松二丁目8番12-104号 土地家屋調査士 目黒 正夫 (平成29年3月17日作成)	申請人	宮城県知事 村井 嘉浩	縮尺	1/1000
-----	---	-----	-------------	----	--------

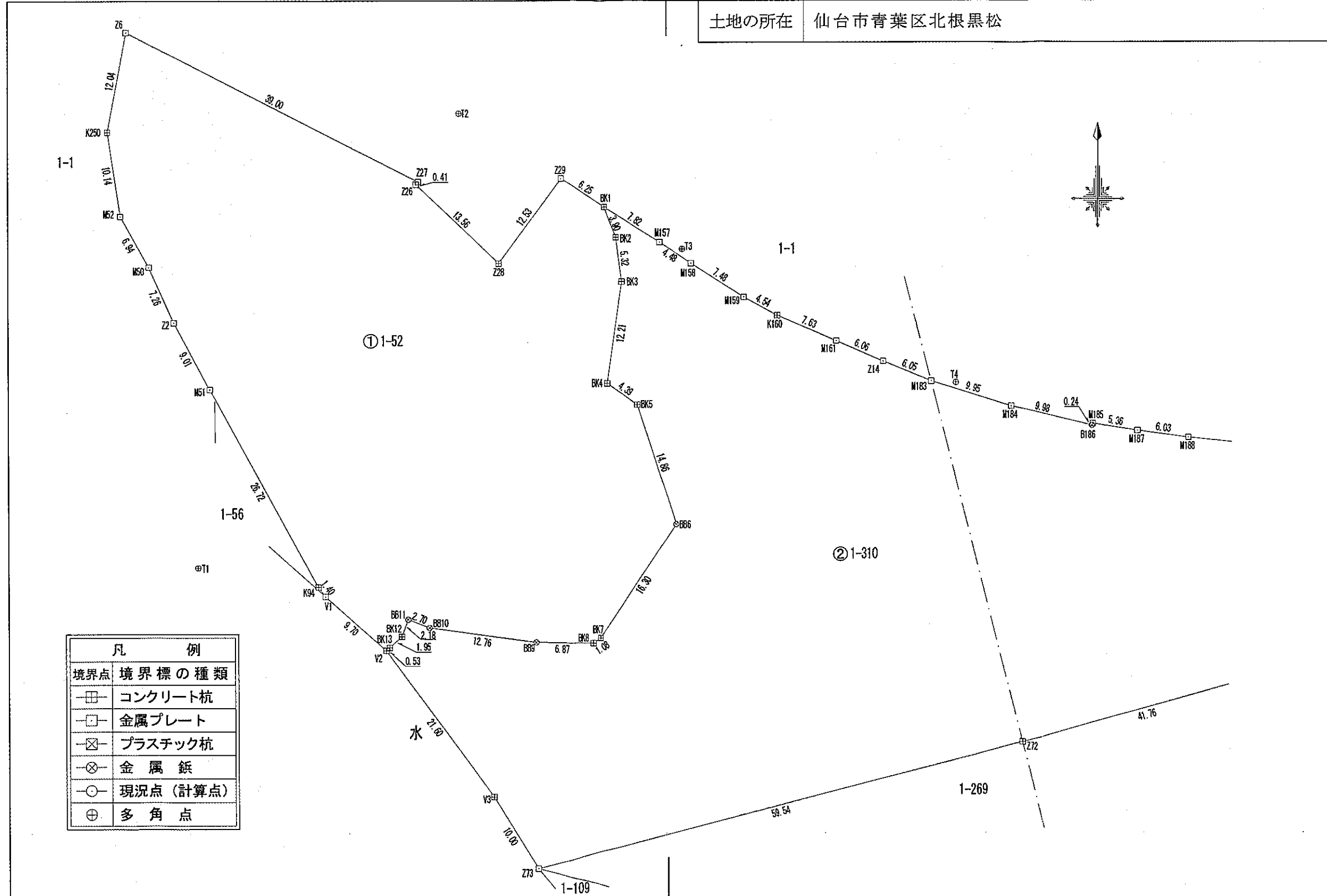
これは図面に記録されている内容を証明した書面である。
令和5年10月30日 仙台法務局

登記官

中村勝



地番	1-52・1-310・1-311	地積測量図	2/4
土地の所在	仙台市青葉区北根黒松		



凡 例	
境界点	境界標の種類
田	コンクリート杭
口	金属プレート
田	プラスチック杭
⊗	金属錐
○	現況点(計算点)
⊕	多角点

作成者	仙台市太白区八本松二丁目8番12-104号 土地家屋調査士 目黒 正夫 (平成29年3月17日作成)	申請人	宮城県知事 村井 嘉浩	縮尺	1/500
-----	---	-----	-------------	----	-------

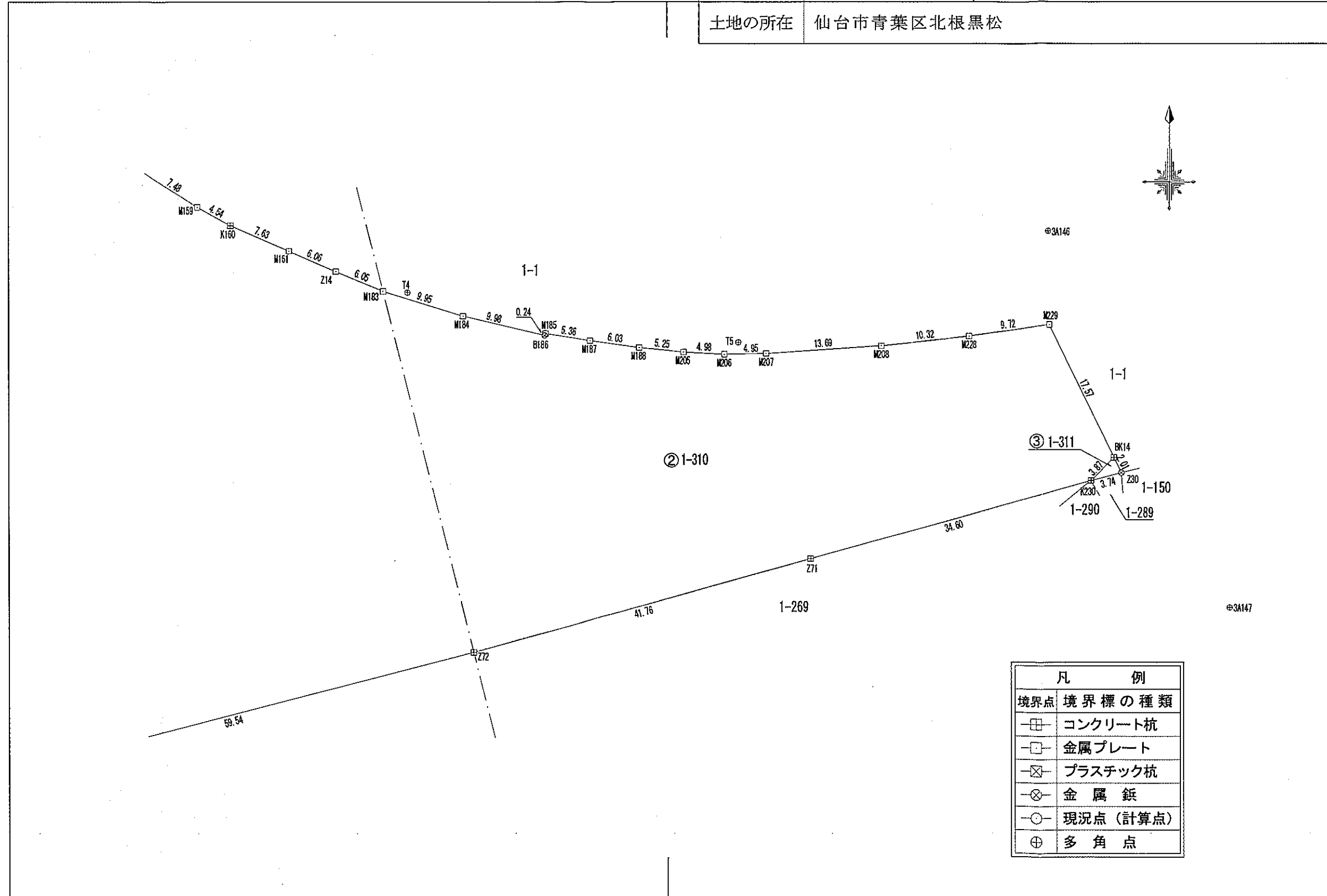
これは図面に記録されている内容を証明した書面である。
令和5年10月30日 仙台法務局

登記官

中村勝



地番	1-52・1-310・1-311	地積測量図 3/4
土地の所在	仙台市青葉区北根黒松	



凡 例	
境界点	境界標の種類
⊕	コンクリート杭
□	金属プレート
⊗	プラスチック杭
⊙	金属 鋸
○	現況点 (計算点)
⊕	多角点

作成者	仙台市太白区八本松二丁目8番12-104号 土地家屋調査士 目黒 正夫 (平成29年3月17日作成)	申請人	宮城県知事 村井 嘉浩	縮尺	1/500
-----	---	-----	-------------	----	-------

令和5年10月30日
これは図面に記録されている内容を証明した書面である。
仙台法務局

登記官

中村勝



地番	1-52・1-310・1-311	地積測量図	4/4
土地の所在	仙台市青葉区北根黒松		

求積表

地番	① 1-52			
NO	Xn	Yn	Yn+1-Yn-1	Xn・(Yn+1-Yn-1)
Z6	-188303.357	4025.661	36.952	-6958185.647864
Z27	-188321.142	4060.378	34.453	-6488228.305326
Z26	-188321.467	4060.114	9.494	-1787924.007698
Z28	-188330.890	4069.872	17.164	-3232511.395960
Z29	-188320.772	4077.278	12.676	-2387154.105872
BK1	-188324.148	4082.548	6.661	-1254427.149828
BK2	-188327.798	4083.939	2.071	-390026.869658
BK3	-188333.081	4084.619	-1.035	194924.738835
BK4	-188345.179	4082.904	1.878	-353712.246162
BK5	-188347.715	4086.497	8.109	-1527311.620935
BB6	-188361.877	4091.013	-4.485	844803.018345
BK7	-188375.468	4082.012	-9.915	1867742.765220
BK8	-188376.050	4081.098	-7.791	1467637.805550
BB9	-188375.943	4074.221	-19.519	3676910.031417
BB10	-188374.189	4061.579	-15.162	2856129.453618
BB11	-188373.194	4059.059	-3.283	618429.195902
BK12	-188375.239	4058.296	-2.211	416497.653429
BK13	-188376.556	4056.848	-1.844	347366.369264
V2	-188376.910	4056.452	-7.616	1434678.546560
V1	-188370.432	4049.232	-8.047	1515816.866304
K94	-188369.295	4048.405	-13.685	2577833.802075
M51	-188345.861	4035.547	-17.128	3225987.907208
Z2	-188337.925	4031.277	-7.218	1359423.142650
M50	-188331.289	4028.329	-6.332	1192513.721948
M52	-188325.227	4024.945	-4.903	923358.587981
K250	-188315.193	4023.426	0.716	-134833.678188
合計				5738.578815
合計面積				2869.2894075
地積				2869.28 m ²

地番	② 1-310			
NO	Xn	Yn	Yn+1-Yn-1	Xn・(Yn+1-Yn-1)
BK1	-188324.148	4082.548	5.200	-979285.569600
M157	-188328.371	4089.139	10.306	-1940912.191526
M158	-188330.890	4092.854	10.018	-1886698.856020
M159	-188334.928	4099.157	10.281	-1936271.394768
K160	-188337.121	4103.135	10.981	-2068129.925701
M161	-188340.154	4110.138	12.553	-2364233.953162
Z14	-188342.601	4115.688	11.132	-2096629.834332
M183	-188344.958	4121.270	15.084	-2840995.346472
M184	-188347.932	4130.772	19.217	-3619482.209244
B186	-188350.228	4140.487	9.816	-1848845.838048
M185	-188350.004	4140.588	5.396	-1016336.621584
M187	-188350.852	4145.883	11.270	-2122714.102040
M188	-188351.677	4151.858	11.203	-2110103.837431
M205	-188352.215	4157.086	10.204	-1921946.001860
M206	-188352.490	4162.062	9.925	-1869398.463250
M207	-188352.382	4167.011	18.618	-3506744.648076
M208	-188351.478	4180.680	23.933	-4507815.922974
M228	-188350.340	4190.944	19.891	-3746476.612940
M229	-188348.963	4200.571	17.371	-3271809.836273
BK14	-188364.744	4208.315	5.010	-943707.367440
K230	-188367.496	4205.581	-36.074	6795169.050704
Z71	-188376.754	4172.241	-73.578	13860384.805812
Z72	-188387.927	4132.003	-97.865	18436584.475855
Z73	-188402.910	4074.376	-62.839	11839050.461490
V3	-188394.375	4069.164	-17.924	3376780.777500
V2	-188376.910	4056.452	-12.316	2320050.023560
BK13	-188376.556	4056.848	1.844	-347366.369264
BK12	-188375.239	4058.296	2.211	-416497.653429
BB11	-188373.194	4059.059	3.283	-618429.195902
BB10	-188374.189	4061.579	15.162	-2856129.453618
BB9	-188375.943	4074.221	19.519	-3676910.031417
BK8	-188376.050	4081.098	7.791	-1467637.805550
BK7	-188375.468	4082.012	9.915	-1867742.765220
BB6	-188361.877	4091.013	4.485	-844803.018345
BK5	-188347.715	4086.497	-8.109	1527311.620935
BK4	-188345.179	4082.904	-1.878	353712.246162
BK3	-188333.081	4084.619	1.035	-194924.738835
BK2	-188327.798	4083.939	-2.071	390026.869658
合計				10090.767355
合計面積				5045.3836775
地積				5045.38 m ²

地番	③ 1-311			
NO	Xn	Yn	Yn+1-Yn-1	Xn・(Yn+1-Yn-1)
BK14	-188364.744	4208.315	3.624	-682633.832256
Z30	-188366.557	4209.205	-2.734	514994.166838
K230	-188367.496	4205.581	-0.890	167647.071440
合計				7.406022
合計面積				3.7030110
地積				3.70 m ²

総合計面積 7918.3760960 m²

作成者	仙台市太白区八本松二丁目8番12-104号 土地家屋調査士 目黒 正夫 (平成29年3月17日作成)	申請人	宮城県知事 村井 嘉浩	縮尺
-----	---	-----	-------------	----