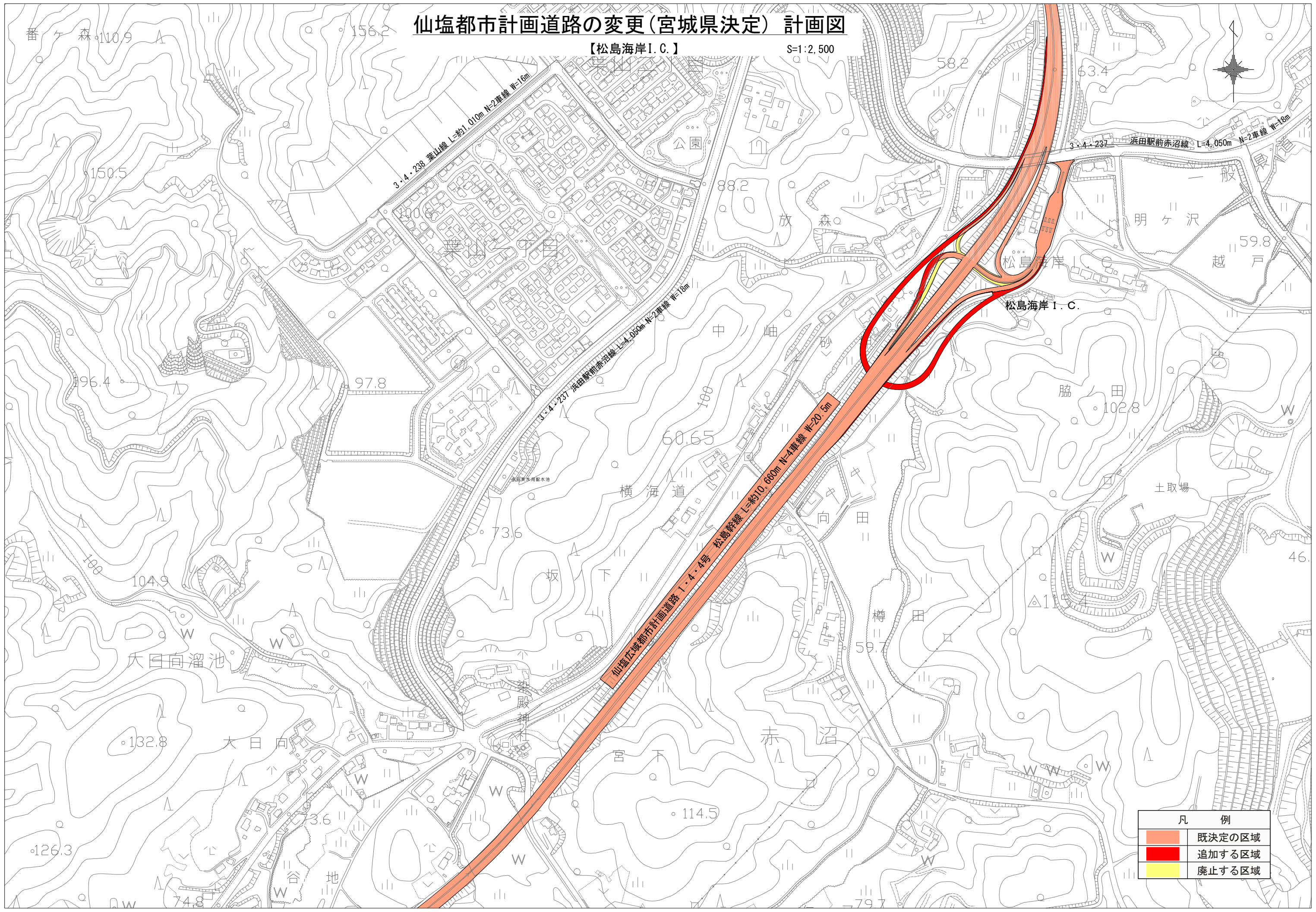





# 仙塩都市計画道路の変更(宮城県決定) 計画図

【松島海岸I.C.】

S=1:2,500



凡 例	
	既決定の区域
	追加する区域
	廃止する区域

# 仙塩都市計画道路の変更(宮城県決定) 計画図

【松島大郷I.C.】

S=1:2,500




仙塩広域都市計画道路 1・4・4 号 松島幹線 L=約10,660m N=4車線 W=20.5m

大郷町

松島町

松島大郷I.C.

3-6-409 根廻・初原線 L=約2,520m N=2車線 W=10m

凡 例	
	既決定の区域
	追加する区域
	廃止する区域

