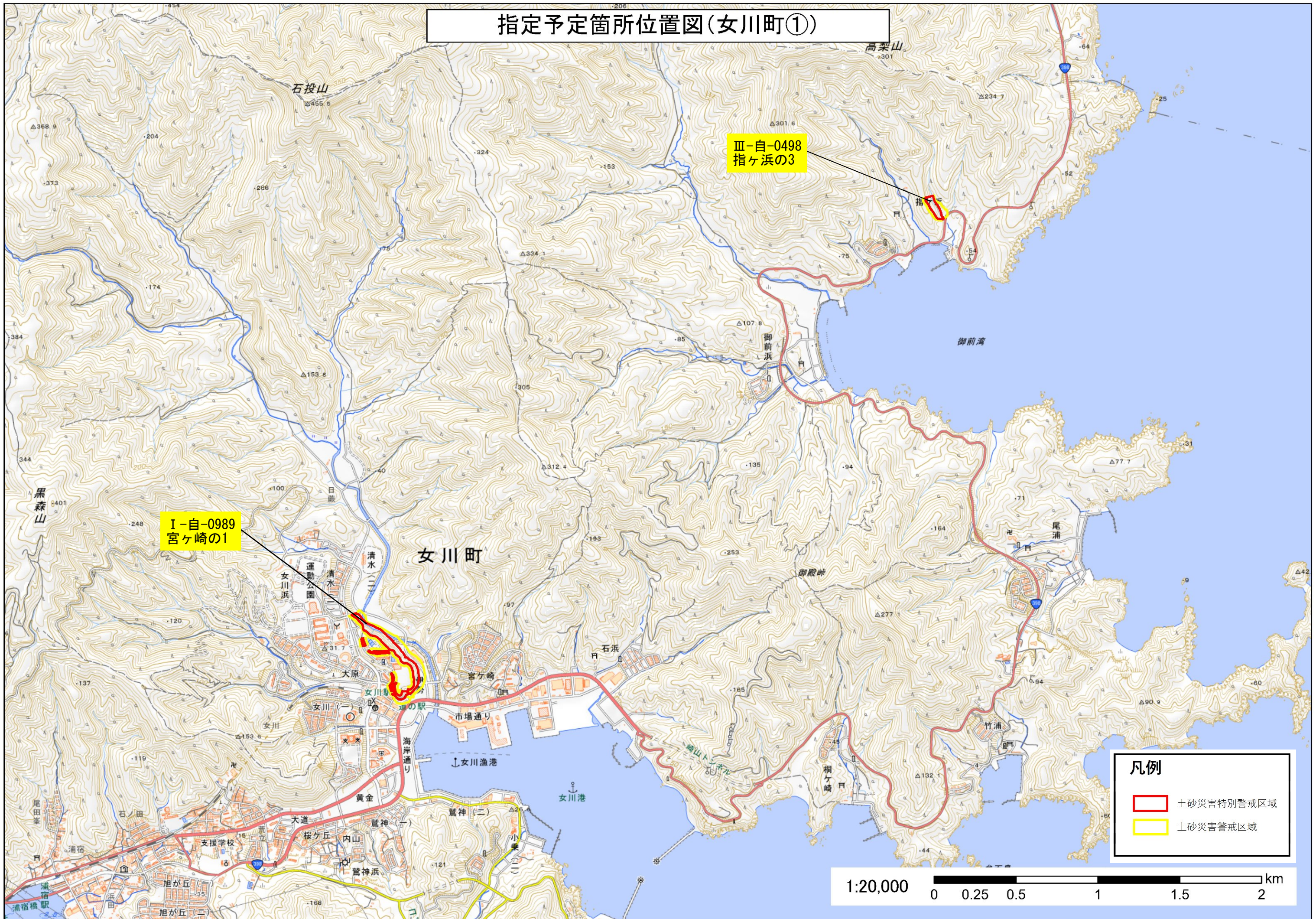


指定予定箇所位置図(女川町①)



凡例



- 土砂災害特別警戒区域
- 土砂災害警戒区域

1:20,000 0 0.25 0.5 1 1.5 2 km

指定予定箇所位置図(女川町②)



凡例

-  土砂災害特別警戒区域
-  土砂災害警戒区域

1:10,000 0 0.13 0.25 0.5 0.75 1 km