



東日本大震災 漁港の被害と復旧状況

宮城県 農林水産部
水産業基盤整備課

東北地方太平洋沖地震の発生状況

○発生日時

平成23年3月11日（金）
午後2時46分ごろ

○震源地名

三陸沖（北緯38.0度，東経142.9度
牡鹿半島東南東約130km付近）

○震源の深さ

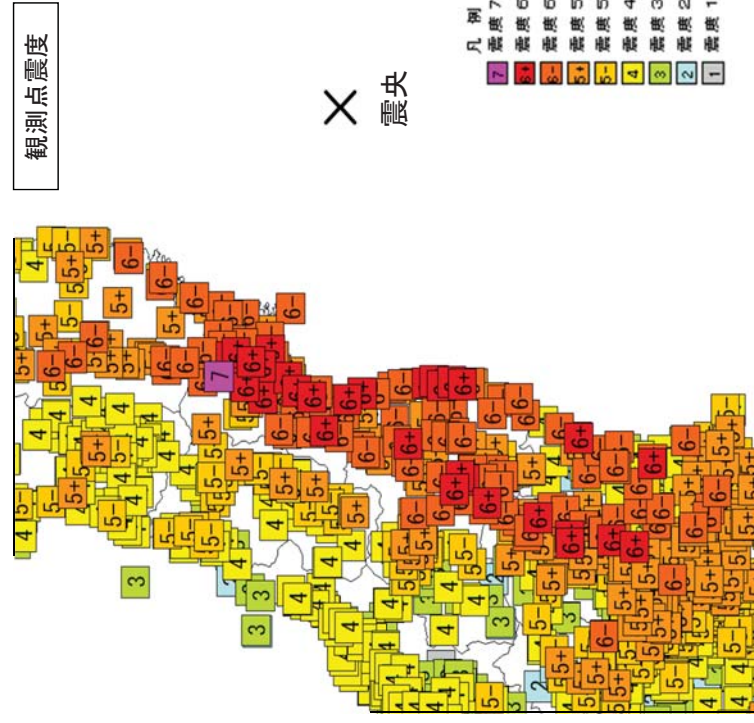
約24km

○規模

マグニチュード9.0

○最大震度

7（栗原市）



津波の発生状況

○津波の高さ

- ・石巻市鮎川 7.7m
- ・仙台港 7.2m

(平成23年4月5日仙台管区気象台発表)

※最大で内陸5kmまで津波が到達

※県土の4.5%に当たる327平方キロメートルが浸水

○県内人的被害 (H24.4.6現在)

死者 10,152人
行方不明 1,616人

○県内被害総額 約9,090,461百万円


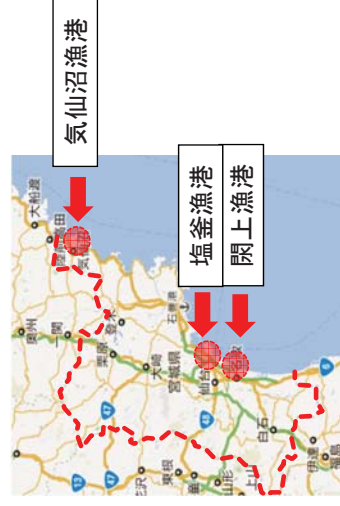


写真: 南三陸町HP, 県HPより

H24.3.11津波襲来状況



漁港の被災状況 石巻漁港

災害査定決定額 171億円

(※海岸復旧・直轄代行含まず)



魚市場(上屋全壊)

宮城県農林水産部資料



岸壁(はらみ出し)

6



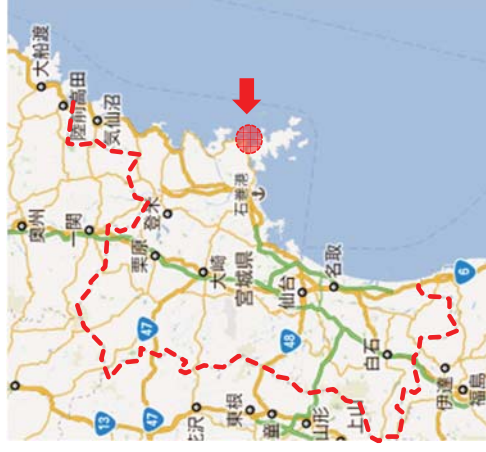
漁港の被災状況 女川漁港

災害査定決定額 161億円



臨港道路

宮城県農林水産部資料



岸壁, 魚市場

7

漁港の被災状況 気仙沼漁港

災害査定決定額 56億円

(※海岸復旧・直轄代行含まず)



岸壁

宮城県農林水産部資料



岸壁

8

県の対応状況

<緊急対応>

○航路の緊急確保

- ・ 主要5漁港で航路を緊急確保

※気仙沼、志津川、石巻、女川、塩釜



志津川漁港



気仙沼漁港

○漁港の航路・泊地のガシキ撤去

- ・ 県管理27漁港のガシキ撤去についてはH23, 3月19日~7月11日で完了
市町管理漁港についても, H23, 12月末までに完了。



バーズ船への水産物積込

9

漁港の復旧状況

(H24. 4. 1日現在)

港内のかし撤去工事

- ・県管理漁港27漁港が、H23, 7月11日まで
に工事完了
- ・市町管理漁港115漁港が、H23, 12月末ま
でに工事完了 計142漁港

漁港内のかれぎ等の撤去



応急仮工事

- ・県管理漁港26漁港が工事完了。
(1漁港が現状で利用可能)
- ・市町管理漁港78漁港が工事完了。
(37漁港が現状で利用可能)

栈橋の嵩上げ



本格的な復旧予定について

本格的な復旧工事は、漁業者等水産関係者と協議を行い、優先順位を決めて着手する予定であり、機能強化漁港は平成25年度、地区漁港は平成27年度までの完了を目指している。

災害復旧費

管理者別	件数	決定額	H23予算額	H24予算額
県営	613件	1,490億円	466億円	675億円
市町営	826件	1,035億円	44億円	181億円
合計	1,439件	2,525億円	510億円	856億円

10

漁港の復旧状況 (H24.8.1現在)

災害復旧工事着手状況 漁港数 (着手漁港数/漁港数) 契約分

県管理漁港	市町管理漁港	計
93%(25/27港)	23%(26/113港)	36%(51/140港)

災害復旧工事 執行率 (発注金額/査定決定額) 契約分

県管理漁港	市町管理漁港	計
18%(270/1,490億円)	5%(52/1,035億円)	13%(322/2,525億円)

11

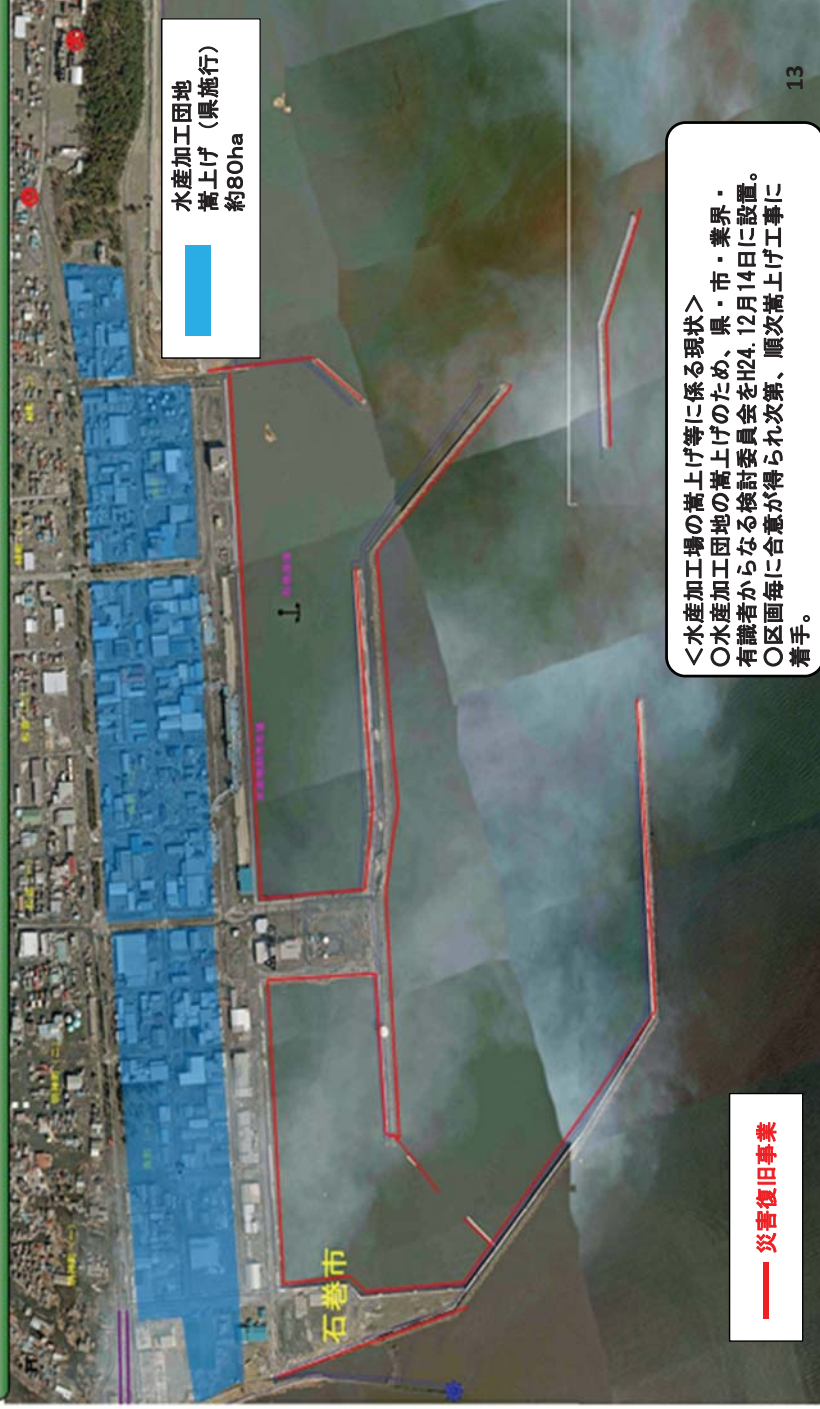
石巻漁港の復旧 直轄代行・県施行

石巻漁港(宮城県石巻市)の被災と復旧予定



石巻漁港の復旧 水産加工団地(民地)の嵩上げ 県施行

石巻漁港(宮城県石巻市)特定第3種



漁港の復旧状況

石巻漁港岸壁-7.0m（仮設：県施行）と魚市場（仮設：石巻市施行）



H24. 5月

石巻漁港 水産加工団地の嵩上げ（県施行）



H24. 8月

14

漁港の復旧状況

気仙沼漁港-6.0m岸壁（直轄代行）



H24. 8月

気仙沼漁港 -6.0m岸壁撤去状況（直轄代行）



H24. 7月

15