# 東日本大震災関連　国営・県営復旧復興事業実施地区位置図（仙台地方振興事務所管内）

この地図の作成に当たっては、国土地理院長の承認を得て、同院発行の万万千分の１地形図を使用した。（承認番号　平26情使、第202-GISMAP15780号）

位置図

大和町　大郷町　松島町　東松島市　富谷町　利府町　泉区　塩竈市　多賀城市　仙台市　宮城野区　七ヶ浜町　青葉区　若林区　太白区　川崎町　名取市　岩沼市　村田町　柴田町　亘理町　山元町　角田町　丸森町　新地町

小屋崎～手樽

浦戸諸島



国営「仙台東地区」
直轄特定災害復旧事業
＋
農用地災害復旧関連区画整理

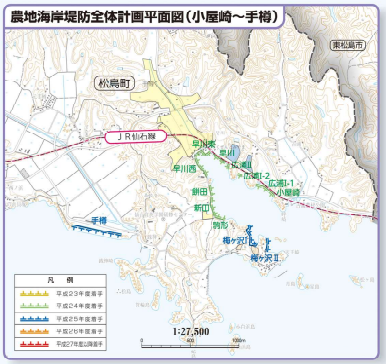


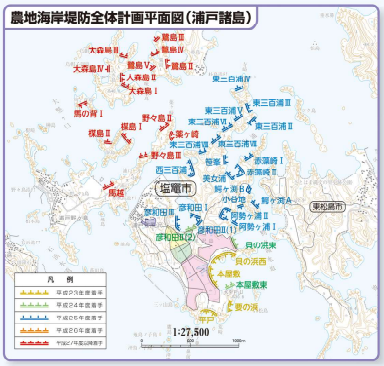

国営「亘理・山元地区」直轄代行
農地海岸堤防



農山漁村地域復興基盤総合整備事業
農地整備事業　復興基盤総合整備事業

| 整理番号 | 地区名 | 関係市町名 | 事業計画受益面積 |
|---|---|---|---|
| 1 | 七ヶ浜 | 七ヶ浜町 | 122 ha |
| 2 | 名取 | 名取市・仙台市 | 708 ha |
| 3 | 岩沼 | 岩沼市・名取市 | 573 ha |
| 4 | 玉浦中部 | 岩沼市 | 100 ha |
| 5 | 荒浜北部 | | 123 ha |
| 6 | 吉田西部 | | 307 ha |
| 7 | 荒浜南部 | | 204 ha |
| 8 | 吉田中部 | 亘理町 | 124 ha |
| 9 | 高屋・鳥屋崎 | | 58 ha |
| 10 | 吉田東部１期 | | 133 ha |
| 11 | 吉田東部２期 | | 139 ha |
| 12 | 山元北部 | | 152 ha |
| 13 | 磯 | 山元町 | 42 ha |
| 14 | 山元中部 | | 468 ha |
| | 仙台管内 計(14地区計) | | 3,233 ha |

農山漁村地域復興基盤総合整備事業
水利施設整備事業

| 整理番号 | 地区名 | 関係市町名 | 事業計画受益面積 |
|---|---|---|---|
| 15 | 柴島 | 亘理町 | 881 ha |
| 16 | 牛橋 | 山元町・亘理町 | 455 ha |
| | 仙台管内 計(2地区計) | | 1,336 ha |

※実施設計は1市内のものでも複数地区があります。
※本表の数字は四捨五入によっているので合計において一致しない場合があります。

農村地域復興再生基盤総合整備事業　農地整備事業

| 整理番号 | 地区名 | 関係市町名 | 事業計画受益面積 |
|---|---|---|---|
| ㉑ | 冬宮浦 | 名取市 | 252 ha |
| ㉒ | 岩沼西部 | 岩沼市 | 188 ha |
| ㉓ | 岩沼北部 | 岩沼市 | 98 ha |
| | 仙台管内 計(3地区計) | | 538 ha |

農村地域復興再生基盤総合整備事業　農地防災事業

| 整理番号 | 地区名 | 関係市町名 | 事業計画受益面積 |
|---|---|---|---|
| ④ | 五福 | 多賀城市 | 236 ha |
| ⑤ | 高崎 | 名取市 | 74 ha |
| ⑥ | 手樽 | 松島町 | 145 ha |
| | 仙台管内 計(3地区計) | | 455 ha |

農村地域復興再生基盤総合整備事業　復興再生基盤総合整備事業
情報基盤施設整備・農業用用排水施設整備

| 整理番号 | 地区名 | 関係市町名 | 事業計画受益面積 |
|---|---|---|---|
| ⑦ | 仙台東 | 仙台市 | 2,279 ha |
| ⑧ | 名取 | 名取市・岩沼市 | 3,570 ha |
| ⑨ | 亘理・山元 | 亘理町・山元町 | 4,000 ha |
| | 仙台管内 計(3地区計) | | 9,849 ha |

農村地域復興再生基盤総合整備事業　復興再生基盤総合整備事業
地域資源利活用施設整備

| 整理番号 | 地区名 | 関係市町名 | 事業計画受益面積 |
|---|---|---|---|
| ⑩ | 名取 | 名取市・岩沼市 | 3,570 ha |
| ⑪ | 亘理・山元 | 亘理町・山元町 | 4,000 ha |
| | 仙台管内 計(2地区計) | | 7,570 ha |

※受益面積は1地区内のものでも複数記載があります。
※本表の数字は四捨五入によっているので合計において一致しない場合があります。

施設災のうち受益面積10ha以上の津波被災主要排水機場

| 整理番号 | 施設名 | 所在地 | 受益面積(ha) | 揚排水量(m³/s) | 備考 |
|---|---|---|---|---|---|
| ① | 富山排水機場 | 松島町 | 39.8 | 0.81 | |
| ② | 新山南２排水機場 | 松島町 | | 0.05 | |
| ③ | 磯神排水機場 | 松島町 | 140.0 | 2.58 | 点検整備のみ |
| ④ | 福浦第７排水機場 | 松島町 | | 1.91 | 地盤沈下解消 |
| ⑤ | 名鹿排水機場 | 松島町 | 19.0 | 0.40 | |
| ⑥ | 古浦排水機場 | 松島町 | 28.0 | 1.87 | |
| ⑦ | 吉田西部排水機場 | 七ヶ浜町 | 17.6 | 0.08 | |
| ⑧ | 花渕排水機場 | 七ヶ浜町 | 23.6 | 0.11 | |
| ⑨ | 里ヶ森排水機場 | 七ヶ浜町 | 24.9 | 0.05 | |
| ⑩ | 阿川排水機場 | 七ヶ浜町 | 63.6 | 1.00 | |
| ⑪ | 阿川沼排水機場 | 七ヶ浜町 | | 1.08 | |
| ⑫ | 島崎前堀排水機場 | 仙台市 | 787.5 | 4.05 | |
| ⑬ | 大道排水機場 | 仙台市 | 512.0 | 2.60 | |
| ⑭ | 二郷堀排水機場 | 仙台市 | 882.1 | 10.00 | |
| ⑮ | 藤塚排水機場 | 仙台市 | 81.1 | 1.30 | |
| ⑯ | 閖上排水機場 | 名取市 | 860.0 | 9.25 | |
| ⑰ | 北釜排水機場 | 名取市 | 28.0 | 0.62 | |
| ⑱ | 寺野排水機場 | 名取市 | 830.0 | 9.00 | |
| ⑲ | 相の釜排水機場 | 岩沼市 | 596.0 | 7.00 | |
| ⑳ | 藤曽根排水機場 | 岩沼市 | 511.0 | 7.20 | |
| ㉑ | 三軒茶屋排水機場 | 岩沼市 | | 3.00 | 新設 |
| ㉒ | 鹿嶋排水機場 | 岩沼市 | 158.0 | 1.50 | |
| ㉓ | 荒浜排水機場 | 亘理町 | | 5.66 | |
| ㉔ | 荒浜第２排水機場 | 亘理町 | 1,516.0 | 7.40 | |
| ㉕ | 吉田排水機場 | 亘理町 | | 6.60 | |
| ㉖ | 大畑排水機場 | 亘理町 | 724.0 | 3.39 | |
| ㉗ | 長瀞荒浜排水機場 | 亘理町 | | 7.70 | |
| ㉘ | 牛橋排水機場 | 山元町 | 455.3 | 2.64 | 廃止 |
| ㉙ | 新牛橋排水機場 | 山元町 | | 6.33 | |
| ㉚ | 花笠第２排水機場 | 山元町 | 210.0 | 5.00 | |
| ㉛ | 花笠排水機場 | 山元町 | | 2.65 | |
| ㉜ | 大谷地排水機場 | 山元町 | 56.0 | 1.25 | |
| ㉝ | 谷地排水機場 | 山元町 | 66.5 | 3.20 | |
| ㉞ | 赤川排水機場 | 山元町 | 37.0 | 0.06 | |
| | 仙台管内 計 | | 8,657.0 | 113.68 | |

※整備水量算定基準は、ポンプ施設能力の合計値を記載しています。

（平成27年2月1日時点）

県営農業用施設災害復旧事業（水路、農道、ため池、頭首口、橋梁を機場）

| 市町 | 施設復旧予定 | H26まで着手 | H27以降着手 | H26着手率 |
|---|---|---|---|---|
| 名取市 | 26箇所 | 26箇所 | 0箇所 | 100% |
| 岩沼市 | 15箇所 | 13箇所 | 2箇所 | 87% |
| 亘理町 | 30箇所 | 26箇所 | 4箇所 | 87% |
| 山元町 | 52箇所 | 34箇所 | 18箇所 | 65% |
| 七ヶ浜町 | 19箇所 | 19箇所 | 0箇所 | 100% |
| 松島町 | 15箇所 | 15箇所 | 0箇所 | 100% |
| 仙台管内 | 157箇所 | 133箇所 | 24箇所 | 85% |

※他の復興関連事業との調整により工事工期が１年以上繰り下がった箇所を含む。
※農地以外復旧事業においても同様。水路・農道等の復旧工事を行っています。

（平成27年2月18日時点）

県営海岸保全施設災害復旧事業（農地海岸）

| 市町 | 海岸堤防延長 | H26まで着手 | H27以降着手 | H26着手率 |
|---|---|---|---|---|
| 塩竈市 | 42箇所 | 27箇所 | 15箇所 | 64% |
| 松島町 | 12箇所 | 12箇所 | 0箇所 | 100% |
| 仙台管内 | 54箇所 | 39箇所 | 15箇所 | 72% |

（平成27年2月18日時点）

県営農業施設災害復旧事業

| 市町 | 農地復旧予定 | H26まで着手 | H27以降着手 | H26着手率 |
|---|---|---|---|---|
| 仙台市※ | 1,888ha | 1,868ha | 0ha | 100% |
| 塩竈市 | 22ha | 4ha | 18ha | 18% |
| 名取市 | 1,160ha | 1,160ha | 0ha | 100% |
| 岩沼市 | 924ha | 861ha | 63ha | 93% |
| 亘理町 | 1,277ha | 1,471ha | 306ha | 83% |
| 山元町 | 1,247ha | 969ha | 278ha | 78% |
| 七ヶ浜町 | 126ha | 126ha | 0ha | 100% |
| 松島町 | 20ha | 20ha | 0ha | 100% |
| 仙台管内 | 6,930ha | 6,375ha | 665ha | 90% |

※農林水産省直轄区域である農地防災箇所（2,040 ha）を含みます。

凡例
国道
高速自動車道
東日本大震災浸水範囲
かさ上げ道路（一部嵩）予定箇所
防災集団移転促進事業　移転先
被災地域農業復興総合支援事業　いちご団地
農地災害復旧事業（H23年度）
農地災害復旧事業（H24年度）
農地災害復旧事業（H25年度）
農地災害復旧事業（H26年度）
農地災害復旧事業（H27年度以降）
緊急面積10ha以上の主要排水機場復旧箇所
海岸保全施設災害復旧事業（H23年度）
海岸保全施設災害復旧事業（H24年度）
海岸保全施設災害復旧事業（H25年度）
海岸保全施設災害復旧事業（H26年度）
海岸保全施設災害復旧事業（H27年度以降）
農山漁村地域復興基盤総合整備事業（農地整備・総合整備）
農村地域復興再生基盤総合整備事業新規地区（農地整備）
用排水路
水管理システム中央管理所
太陽光発電施設設置予定箇所

※農山漁村地域復興基盤総合整備事業（農地整備）の区域は1箇所のみの記載。今後変更になる場合があります。
※年度は着手年度を示しており、工事は翌年度で繰り越しない場合があります。

GISMAP　北通道地図株式会社 仙台支店　電話：022-746-9711

宮城県仙台地方振興事務所