令和３年１２月２４日
大河原土木事務所

大河原土木事務所における維持管理業務及び除融雪業務に係る地域維持型契約方式の試行について

建設業においては,就業者の高齢化や若手技術者の減少,また公共投資の縮小が想定され維持管理や除雪,災害対応など地域を支える担い手の確保と安定的な業務の確保が課題とされています。

建設業が抱えるこれらの課題を解決するため，大河原土木事務所において維持管理等業務に係る地域維持型契約方式（複数年契約,包括発注,共同受注）を試行します。

１　対象地区及び業務区分

対象地区及び業務区分，業務期間は，下記のとおりです。

	道路維持管理	河川維持管理	砂防等維持管理	除融雪	除融雪（春先）	業務期間
蔵王地区	○	－	－	○		３年
倉石岳地区	○	－	－	○	○	３年※
角田地区	○	○	○	○		３年
丸森地区	○	○	○	○		３年

※倉石岳地区の業務は，道路維持管理（R4,R5），除融雪（R4,R5），除融雪（春先）（R5,R6）です。

２　業務の条件

（１）発注方式は，総合評価落札方式（地域維持型）とし，単体や地域維持型ＪＶ，協同組合のいずれの者も参加できる混合型とする。

（２）地域維持ＪＶや共同組合が入札に参加した場合は，当該構成員は，単体での入札参加や外の地域維持ＪＶ・協同組合の構成員となることはできない。

（３）大河原土木事務所管内に本社（本店）を有する者とする。

３　地域維持型ＪＶ入札参加登録の申請手続きについて

出納局契約課の下記ホームページを確認願います。

https://www.pref.miyagi.jp/site/shikakutouroku/kmkcj.html

４　総合評価落札方式（地域維持型）について

事業管理課の下記ホームページを確認願います。

https://www.pref.miyagi.jp/soshiki/jigyokanri/localmainte.html

５　入札公告予定

令和４年１月予定

６　問い合わせ

大河原土木事務所道路管理班　近藤

電話：０２２４－５３－３９１７

宮城県大河原土木事務所管内図

道路維持管理業務区域図

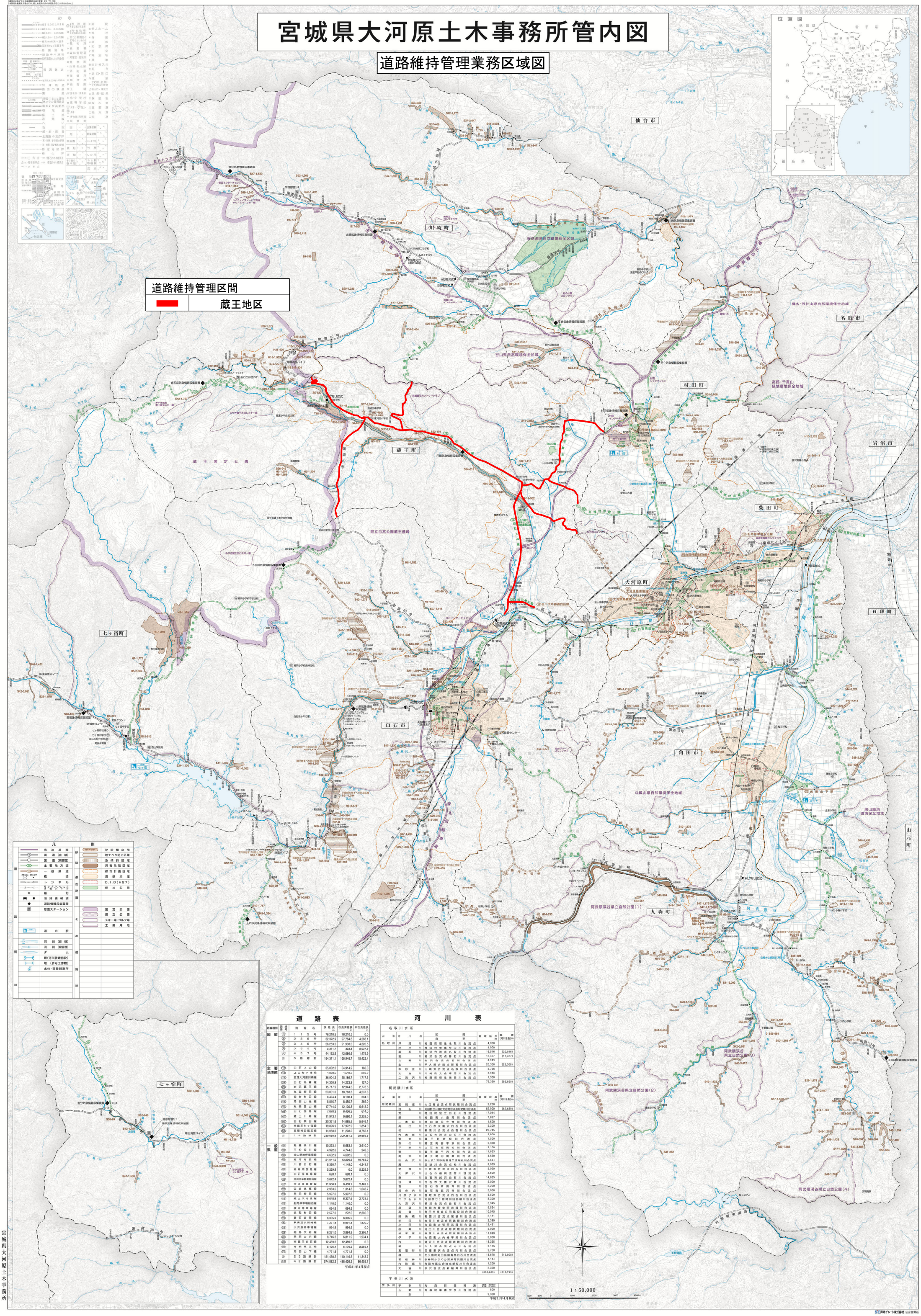

道路表

路線種別	路線番号	路線名	実延長(m)	改良済延長(m)	未改良延長(m)
国道	13	1 1 3 号	76,210.5	76,210.5	0.0
	286	2 8 6 号	32,372.9	27,784.8	4,588.1
	349	3 4 9 号	26,253.5	21,933.0	4,320.5
	399	0 3 9 号	5,371.7	333.8	5,037.9
	457	4 5 7 号	44,162.5	42,686.6	1,475.9
	計	5 路線計	184,371.1	168,948.7	15,422.4
主要地方道	12	白石上山線	35,082.2	34,914.2	168.0
	13	上山七ヶ宿線	4,808.6	4,548.6	260.0
	15	亘理大河原川線線	36,904.2	35,186.7	1,717.5
	24	白石丸森線	14,350.9	14,223.9	127.0
	25	岩沼蔵王線	15,717.9	12,944.3	2,773.6
	26	丸森柴田線	23,001.6	18,763.8	4,237.8
	31	仙台村田線	8,494.4	8,194.4	300.0
	45	角田山元線	8,816.7	8,450.7	366.0
	46	丸森雲山線	17,744.0	12,130.8	5,613.2
	48	白石南茂線	7,070.3	6,456.3	614.0
	47	蔵王川崎線	11,943.1	9,690.1	2,253.0
	8	白石柴田線	20,331.6	14,685.5	5,646.1
	13	南蔵王七ヶ宿線	19,826.9	17,972.9	1,854.0
	12	亘理村田蔵王線	14,958.6	11,203.2	3,755.4
	計	1 4 路線計	239,050.9	209,361.3	29,689.6
一般県道	12	丸森梁川線	10,293.1	6,683.1	3,610.0
	13	平船梁川線	4,992.6	4,744.6	248.0
	15	金山新地停車場線	4,602.9	4,602.9	0.0
	16	越河内田線	24,044.5	13,290.6	10,753.9
	18	川前白石線	8,390.7	4,149.0	4,241.7
	19	赤井畑国見線	5,229.9	0.0	5,229.9
	20	白石停車場線	698.1	698.1	0.0
	21	白川大平都倉向山線	3,672.4	3,672.4	0.0
	22	大河原富倉線	11,906.8	9,458.2	2,448.6
	23	佐倉北蔵線	2,963.5	1,314.8	1,648.7
	26	角田柴田線	5,997.6	5,997.6	0.0
	28	嶮土大河原線	9,048.9	6,327.6	2,721.3
	29	船岡停車場船迫線	1,140.0	1,140.0	0.0
	30	槻木停車場線	684.8	684.8	0.0
	31	名取村田線	2,577.0	272.0	2,305.0
	35	新石巻岡線	6,305.9	6,305.9	0.0
	36	秋保温泉川崎線	7,221.5	5,691.5	1,530.0
	37	大河原停車場線	994.9	994.9	0.0
	38	槻馬大内線	6,261.0	3,864.9	2,396.1
	39	角田大内線	8,746.3	6,811.9	1,934.4
	40	南蔵王白石線	12,489.6	12,489.6	0.0
	41	青根蔵王線	8,426.4	6,170.3	2,256.1
	42	角田山下線	4,771.8	4,771.8	0.0
	計	2 3 路線計	151,460.2	110,116.5	41,343.7
合計		4 2 路線計	574,882.2	488,426.5	86,455.7

平成31年4月現在

河川表

名取川水系

水系	河川名	区間 自	区間 至	管理延長(m)	備考(河川延長)m
名取川	芋沼川	村田町曽生名取川合流点		4,900	
	沢戸川	村田町柴田郡川合流点		4,000	
	碁石川	菅沢合流点名取川合流点		16,516	(20,016)
	前川	猪沢合流点碁石川合流点		12,427	(17,427)
	立野川	北沢合流点前川合流点		6,243	
	北川	千人沢合流点碁石川合流点		20,308	(22,308)
	本砂金川	山崎沢合流点名取川合流点		3,736	
	文命川	峰町文命呼沼川合流点		6,000	
	二迫沢川	村田町菅生地田川合流点		1,300	
	計			76,350	(86,850)

阿武隈川水系

水系	河川名	区間 自	区間 至	管理延長(m)	備考(河川延長)m
阿武隈川	五福堰川	大江堰合流点阿武隈川合流点		2,200	
	白石川	河川法上の限界大谷地合流点阿武隈川合流点		59,909	(69,689)
	荒川	村田町足立白石川合流点		17,044	
	新川	村田町小泉荒川合流点		7,827	
	一本松川	村田町字立荒川合流点		1,500	
	鹿田川	白石市大鷹沢白石川合流点		5,200	
	松川	新蔵川合流点白石川合流点		20,745	
	大木郎川	白石市深谷白石川合流点		2,900	
	黄金川	蔵王町宮松川合流点		1,500	
	森の川	蔵王町善平原川合流点		2,300	
	ヤ岸川	白石市湯舟松川合流点		2,100	
	鈴川	蔵王町平沢松川合流点		11,663	
	鹿木川	蔵王町円田鈴川合流点		4,550	
	秋山沢川	秋山沢1号砂防堰下流域松川合流点		6,034	
	滝川	三夜沢川合流点松川合流点		9,053	
	兜掘川	三住沢合流点白石川合流点		5,999	
	大津沢川	辻石市梅陽洗張川合流点		2,500	
	唐沢川	白石市越河白石川合流点		14,835	
	谷津川	白石市大鷹沢貴川合流点		3,000	
	塩沢川	白石市角川角川合流点		2,200	
	沢の内川	白石市越河角川合流点		2,000	
	川原子沢川	聖敵沢合流点白石川合流点		8,500	
	二ツ石沢川	刈田郡七ヶ宿町刈田岳横川合流点		3,300	
	大深沢川	横沢合流点白石川合流点		5,345	
	尾袋川	角田市豊室阿武隈川合流点		9,554	
	高倉川	角田市高倉広田尾袋川合流点		10,045	
	雑魚橋川	菊源川合流点尾袋川合流点		2,181	
	半田川	大谷川合流点阿武隈川合流点		2,399	
	小田川	丸森町大張阿武隈川合流点		12,481	
	桜井川	角田川合流点阿武隈川合流点		5,000	
	雄平堀川	青葉川合流点阿武隈川合流点		11,899	
	伊手川	丸森町大内雄子尾川合流点		3,000	
	内川	滝沢川合流点阿武隈川合流点		18,235	
	新川	矢入沢合流点内川合流点		2,155	
	五福谷川	四重要沢合流点内川合流点		2,700	
	槻川	ヒヶ宿町刈田岳国有林白石川合流点		18,578	(19,008)
	新桜井川	桜井川からの分流点阿武隈川合流点		4,104	
	内町堰川	角田市尾山合流点新桜井川合流点		1,200	
	大谷川	赤沢合流点新桜井川合流点		2,300	
	計			(300,035)	(310,745)

宇多川水系

水系	河川名	区間 自	区間 至	管理延長(m)	備考(河川延長)m
宇多川	宇多川	丸森町筆甫海	沼尻	2,500m	
	玉野川	丸森町筆甫字多川合流点		800	
	計			9,300	

平成31年4月現在

宮城県大河原土木事務所

SC昭和チャート株式会社 仙台営業所

宮城県大河原土木事務所管内図

除融雪業務区域図

除融雪区間（12月～3月）

■	蔵王地区

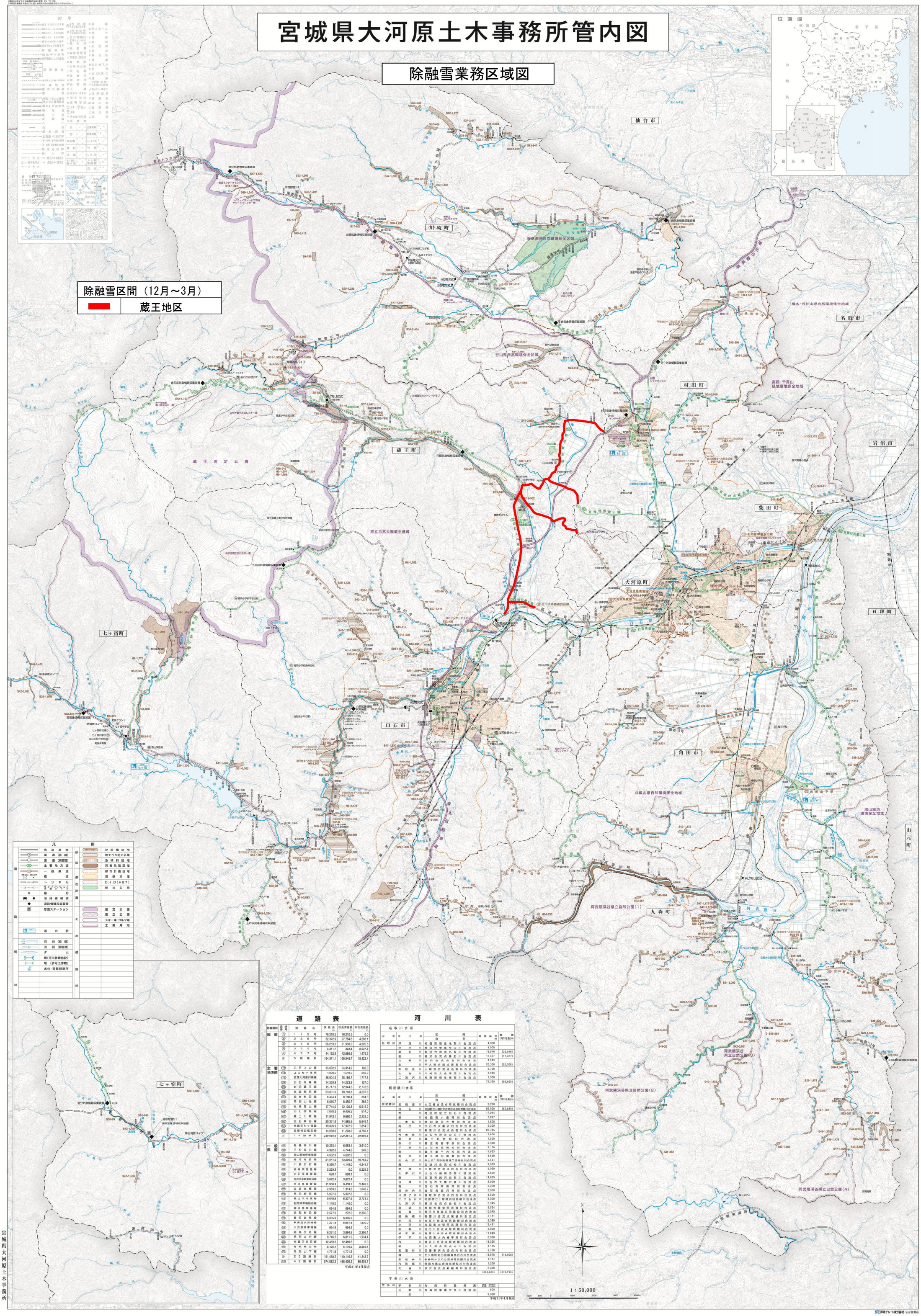

道路表

路線種別	路線番号	路線名	実延長(m)	改良済延長(m)	未改良延長(m)
国道	113	113号	76,210.5	76,210.5	0.0
	286	286号	32,372.9	27,784.8	4,588.1
	349	349号	26,253.5	21,933.0	4,320.5
	399	399号	5,371.7	333.8	5,037.9
	457	457号	44,162.5	42,686.6	1,475.9
	計	5路線計	184,371.1	168,948.7	15,422.4
主要地方道	12	白石上山線	35,082.2	34,914.2	168.0
	13	上山七ヶ宿線	4,808.6	4,548.6	260.0
	15	亘理大河原川線線	36,504.2	35,186.7	1,717.5
	24	白石丸森線	14,350.9	14,223.9	127.0
	25	岩沼蔵王線	15,717.9	12,944.3	2,773.6
	26	丸森柴田線	23,001.6	18,763.8	4,237.8
	31	仙台村田線	8,494.4	8,104.4	390.0
	45	角田山元線	8,816.7	8,450.7	366.0
	46	丸森亘理線	17,744.0	12,130.8	5,613.2
	48	白石南茂線	7,070.3	6,456.3	614.0
	47	蔵王川崎線	11,943.1	9,690.1	2,253.0
	63	白石柴田線	20,331.6	14,685.5	5,646.1
	67	南蔵王七ヶ宿線	19,826.9	17,972.9	1,854.0
	69	亘理村田蔵王線	14,958.6	11,203.2	3,755.4
	計	14路線計	239,050.9	209,361.3	29,689.6
一般県道	102	丸森梁川線	10,293.1	6,683.1	3,610.0
	103	平船梁川線	4,992.6	4,744.6	248.0
	105	金山新地停車場線	4,602.9	4,602.9	0.0
	106	越河内田線	24,044.5	13,290.6	10,753.9
	108	川前白石線	8,390.7	4,149.0	4,241.7
	109	赤井畑国見線	5,229.9	0.0	5,229.9
	110	白石停車場線	698.1	698.1	0.0
	112	白川犬卷都倉向山線	3,672.4	3,672.4	0.0
	113	大笹原真倉線	11,906.8	9,498.2	2,408.6
	117	佐倉北線線	2,963.5	1,314.8	1,648.7
	118	角田柴田線	5,997.6	5,997.6	0.0
	119	嶋土大河原線	9,048.9	6,327.6	2,721.3
	120	船岡停車場船迫線	1,140.0	1,140.0	0.0
	121	槻木停車場線	684.8	684.8	0.0
	123	名取村田線	2,577.0	272.0	2,305.0
	125	新石巻岡線	6,305.9	6,305.9	0.0
	126	秋保温泉川崎線	7,221.5	5,691.5	1,530.0
	129	大河原停車場線	994.9	994.9	0.0
	130	椎馬大内線	6,261.0	3,864.9	2,396.1
	131	角田大内線	8,746.3	6,811.9	1,934.4
	133	南蔵王白石線	12,489.6	12,489.6	0.0
	135	南柴田蔵王線	8,426.4	6,170.3	2,256.1
	136	角田山下線	4,771.8	4,771.8	0.0
	計	23路線計	151,460.2	110,116.5	41,343.7
合計		42路線計	574,882.2	488,426.5	86,455.7

平成31年4月現在

河川表

名取川水系

水系	河川名	区間 自	区間 至	管理延長(m)	備考(河川延長)m
名取川	芋沼川	村田町蔵生名取川合流点		4,900	
	沢戸川	村田町柴田松沼川合流点		4,000	
	碁石川	菅沢合流点名取川合流点		16,516	(20,016)
	前川	鳥沢合流点碁石川合流点		12,427	(17,427)
	立野川	北沢合流点前川合流点		6,243	
	北川	千人沢合流点碁石川合流点		20,308	(22,308)
	本砂金川	山崎沢合流点名取川合流点		3,736	
	文命川	峰町文命井沼川合流点		6,000	
	二迫沢川	村田町菅生機田川合流点		1,300	
	計			76,350	(86,850)

阿武隈川水系

水系	河川名	区間 自	区間 至	管理延長(m)	備考(河川延長)m
阿武隈川	五福堰川	大江堰合流点阿武隈川合流点		2,200	
	白石川	河川法上の限界大谷地合流点阿武隈川合流点		59,909	(69,669)
	荒浜川	村田町足立白石川合流点		17,044	
	新川	村田町小泉荒川合流点		7,827	
	一本松川	村田町足立荒川合流点		1,500	
	鹿田川	白石市大鷹沢白石川合流点		5,200	
	松川	新蔵川合流点白石川合流点		20,745	
	大木部川	白石市深谷白石川合流点		2,900	
	黄金川	蔵王町宮松川合流点		1,500	
	森の川	蔵王町善平原川合流点		2,300	
	ヤ岸川	白石市湯舟松川合流点		2,100	
	鈴川	蔵王町平沢松川合流点		11,663	
	鳥木川	蔵王町円田鈴川合流点		4,550	
	秋山沢川	秋山沢1号砂防堰下流域松川合流点		6,034	
	滝川	三夜沢川合流点松川合流点		9,053	
	兜掛川	三住沢合流点白石川合流点		5,999	
	大津沢川	辻石市梅陽洗張川合流点		2,500	
	唐沢川	白石市越河白石川合流点		14,835	
	谷津川	白石市大鷹沢貴川合流点		3,000	
	塩川	白石市角川角川合流点		2,200	
	沢の内川	白石市越河角川合流点		2,000	
	川原子沢川	聖敵沢合流点白石川合流点		8,500	
	二ツ石沢川	河田郡七ヶ宿町河田岳横川合流点		3,300	
	大深沢川	標沢合流点白石川合流点		5,345	
	尾袋川	角田市豊室阿武隈川合流点		9,554	
	高倉川	角田市高倉広田尾袋川合流点		10,045	
	雑魚橋川	菊園川合流点尾袋川合流点		2,181	
	半田川	大谷川合流点阿武隈川合流点		2,399	
	小田川	丸森町大張阿武隈川合流点		12,481	
	桜井川	角田川合流点阿武隈川合流点		5,000	
	雄平堀川	青葉川合流点阿武隈川合流点		11,899	
	伊手川	丸森町大内雄子尾川合流点		3,000	
	内川	滝沢川合流点阿武隈川合流点		18,235	
	新川	矢入沢合流点内川合流点		2,155	
	五福谷川	四重要沢合流点内川合流点		2,700	
	槻川	ヒヶ宿町河田岳国有林白石川合流点		18,578	(19,008)
	新桜井川	桜井川からの分流点阿武隈川合流点		4,104	
	内町堰川	角田市尾山合流点新桜井川合流点		1,200	
	大谷川	赤沢合流点新桜井川合流点		2,300	
	計			(300,035)	(310,745)

宇多川水系

水系	河川名	区間 自	区間 至	管理延長(m)	備考(河川延長)m
宇多川	宇多川	丸森町筆甫海		沼底 2,500m	
	玉野川	丸森町筆甫宇多川合流点		800	
	計			9,300	

平成31年4月現在

宮城県大河原土木事務所

SC昭和チャート株式会社 仙台営業所

宮城県大河原土木事務所管内図

道路維持管理業務区域図

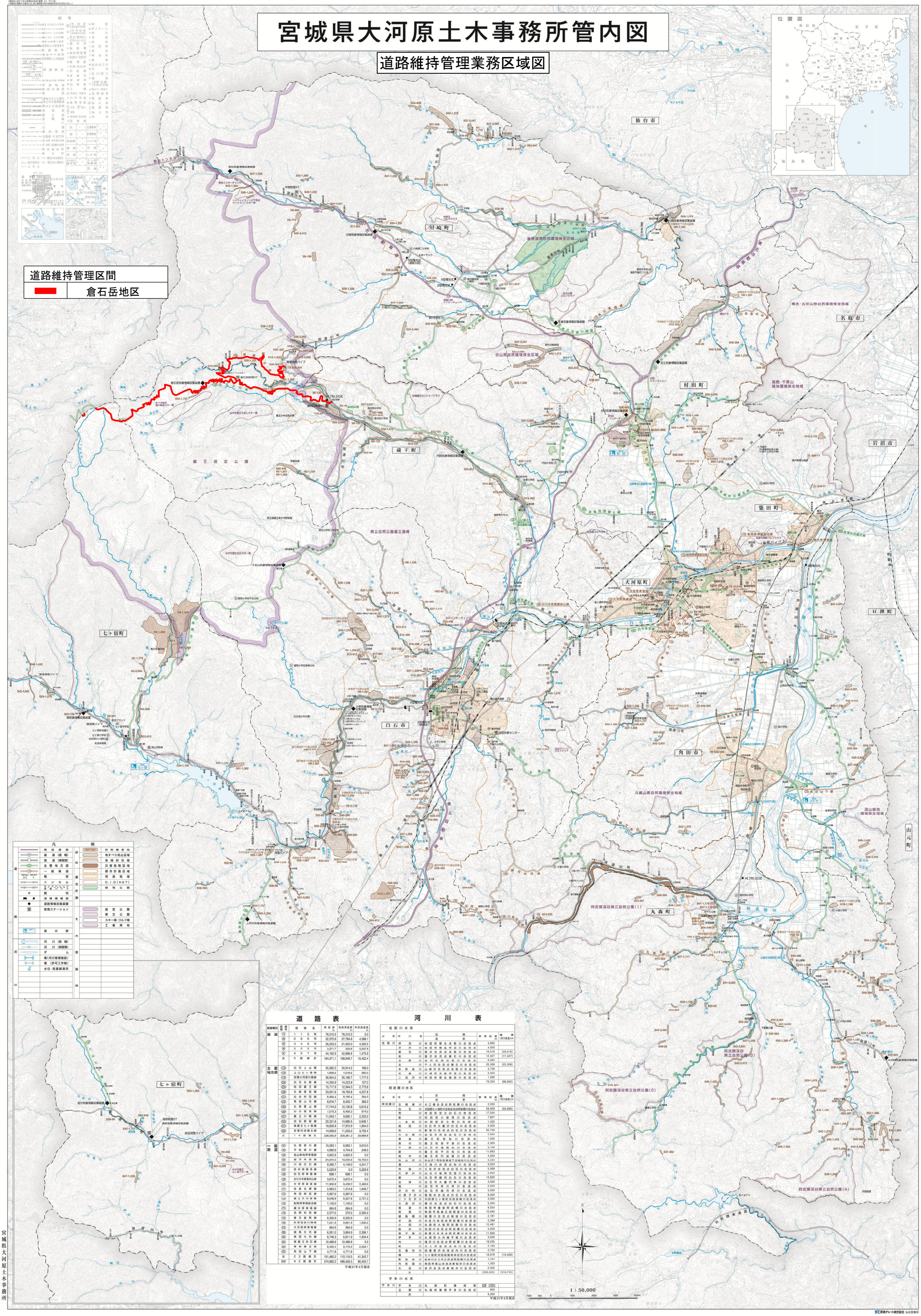

道路表

路線種別	路線番号	路線名	実延長(m)	改良済延長(m)	未改良延長(m)
国道	13	1 1 3 号	76,210.5	76,210.5	0.0
	286	2 8 6 号	32,372.9	27,784.8	4,588.1
	349	3 4 9 号	26,253.5	21,933.0	4,320.5
	399	0 3 9 号	5,371.7	333.8	5,037.9
	457	4 5 7 号	44,162.5	42,686.6	1,475.9
	計	5 路線計	184,371.1	168,948.7	15,422.4
主要地方道	12	白石上山線	35,082.2	34,914.2	168.0
	13	上山七ヶ宿線	4,808.6	4,548.6	260.0
	23	亘理大河原川線線	36,904.2	35,186.7	1,717.5
	24	白石丸森線	14,350.9	14,223.9	127.0
	25	岩沼蔵王線	15,717.9	12,944.3	2,773.6
	26	丸森柴田線	23,001.6	18,763.8	4,237.8
	31	仙台村田線	8,494.4	8,194.4	300.0
	45	角田山元線	8,816.7	8,450.7	366.0
	46	丸森雲山線	17,744.0	12,130.8	5,613.2
	48	白石南茂線	7,070.3	6,456.3	614.0
	47	蔵王川崎線	11,943.1	9,690.1	2,253.0
	8	白石柴田線	20,331.6	14,685.5	5,646.1
	51	南蔵王七ヶ宿線	19,826.9	17,972.9	1,854.0
	52	亘理村田蔵王線	14,958.6	11,203.2	3,755.4
	計	1 4 路線計	239,050.9	209,361.3	29,689.6
一般県道	10	丸森梁川線	10,293.1	6,683.1	3,610.0
	12	平船梁川線	4,992.6	4,744.6	248.0
	13	金山新地停車場線	4,602.9	4,602.9	0.0
	15	越河内田線	24,044.5	13,290.6	10,753.9
	16	川前白石線	8,390.7	4,149.0	4,241.7
	17	赤井畑国見線	5,229.9	0.0	5,229.9
	18	白石停車場線	698.1	698.1	0.0
	19	白川犬卷都倉向山線	3,672.4	3,672.4	0.0
	20	大笹原高倉線	11,906.8	9,458.2	2,468.6
	21	佐倉北線線	2,963.5	1,314.8	1,648.7
	22	角田柴田線	5,997.6	5,997.6	0.0
	23	嶋土大河原線	9,048.9	6,327.6	2,721.3
	24	船岡停車場船迫線	1,140.0	1,140.0	0.0
	27	槻木停車場線	684.8	684.8	0.0
	28	名取村田線	2,577.0	272.0	2,305.0
	29	新石巻岡線	6,305.9	6,305.9	0.0
	30	秋保温泉川崎線	7,221.5	5,691.5	1,530.0
	31	大河原停車場線	994.9	994.9	0.0
	32	槻馬大内線	6,261.0	3,864.9	2,396.1
	33	角田大内線	8,746.3	6,811.9	1,934.4
	34	南蔵王白石線	12,489.6	12,489.6	0.0
	35	南柴蔵王線	8,426.4	6,170.3	2,256.1
	36	角田山下線	4,771.8	4,771.8	0.0
	計	2 3 路線計	151,460.2	110,116.5	41,343.7
合計		4 2 路線計	574,882.2	488,426.5	86,455.7

平成31年4月現在

河川表

名取川水系

水系	河川名	区間 自	区間 至	管理延長(m)	備考(河川延長)m
名取川	芋沼川	村田町曽生名取川合流点		4,900	
	沢戸川	村田町柴生呼塚川合流点		4,000	
	碁石川	菅沢合流点名取川合流点		16,516	(20,016)
	前川	鳴沢合流点碁石川合流点		12,427	(17,427)
	立野川	北沢合流点前川合流点		6,243	
	北川	千人沢合流点碁石川合流点		20,308	(22,308)
	本砂金川	山崎沢合流点名取川合流点		3,736	
	文命川	鳴町文命呼沼川合流点		6,000	
	二迫沢川	村田町菅生幾田川合流点		1,300	
	計			76,350	(86,850)

阿武隈川水系

水系	河川名	区間 自	区間 至	管理延長(m)	備考(河川延長)m
阿武隈川	五福堰川	大江堰合流点阿武隈川合流点		2,200	
	白石川	河川敷右ヶ原町大谷地合流点阿武隈川合流点		59,909	(69,669)
	荒川	村田町足立白石川合流点		17,044	
	新川	村田町小泉荒川合流点		7,827	
	一本松川	村田町字立荒川合流点		1,500	
	鹿田川	白石市大鷹沢白石川合流点		5,200	
	松川	新蔵川合流点白石川合流点		20,745	
	大木郎川	白石市深谷白石川合流点		2,000	
	黄金川	蔵王町宮松川合流点		1,500	
	森の川	蔵王町善平原川合流点		2,300	
	ヤ岸川	白石市湯舟松川合流点		2,100	
	鈴川	蔵王町平沢松川合流点		11,663	
	高木川	蔵王町円田鈴川合流点		4,550	
	秋山沢川	秋山沢1号砂防堰下流域松川合流点		6,034	
	滝川	三夜川合流点松川合流点		9,053	
	兜掘川	三住沢合流点白石川合流点		5,999	
	大津沢川	越石市梅陽洗張川合流点		2,500	
	唐沢川	白石市越河白石川合流点		14,835	
	谷津川	白石市大鷹沢奥川合流点		3,000	
	塩川	白石市角川角川合流点		2,200	
	沢の内川	白石市越河角川合流点		2,000	
	川原子沢川	雷鳥沢合流点白石川合流点		8,500	
	二ツ石沢川	刈田郡七ヶ宿町刈田岳横川合流点		3,300	
	大深沢川	横沢合流点白石川合流点		5,345	
	尾袋川	角田市豊室阿武隈川合流点		9,554	
	高倉川	角田市高倉広田尾袋川合流点		10,045	
	雑魚橋川	菊園川合流点尾袋川合流点		2,181	
	半田川	大谷川合流点阿武隈川合流点		2,399	
	小田川	丸森町大張阿武隈川合流点		12,481	
	桜井川	角田川合流点阿武隈川合流点		5,000	
	雄平堀川	青葉川合流点阿武隈川合流点		11,899	
	伊手川	丸森町大内雄子尾川合流点		3,000	
	内川	滝沢川合流点阿武隈川合流点		18,235	
	新川	矢入沢合流点内川合流点		2,155	
	五福谷川	四重奏沢合流点内川合流点		2,700	
	槻川	ヒヶ宿町刈田岳国有林白石川合流点		18,678	(19,008)
	新桜井川	桜井川からの分流点阿武隈川合流点		4,104	
	内町堰川	角田市尾山合流点新桜井川合流点		1,200	
	大谷川	赤沢合流点新桜井川合流点		2,300	
	計			(300,035)	(310,745)

宇多川水系

水系	河川名	区間 自	区間 至	管理延長(m)	備考(河川延長)m
宇多川	宇多川	丸森町筆甫海		沼田 2,500m	
	玉野川	丸森町筆甫宇多川合流点		800	
	計			9,300	

平成31年4月現在

宮城県大河原土木事務所

SC昭和チャート株式会社 仙台営業所

宮城県大河原土木事務所管内図

除融雪業務区域図

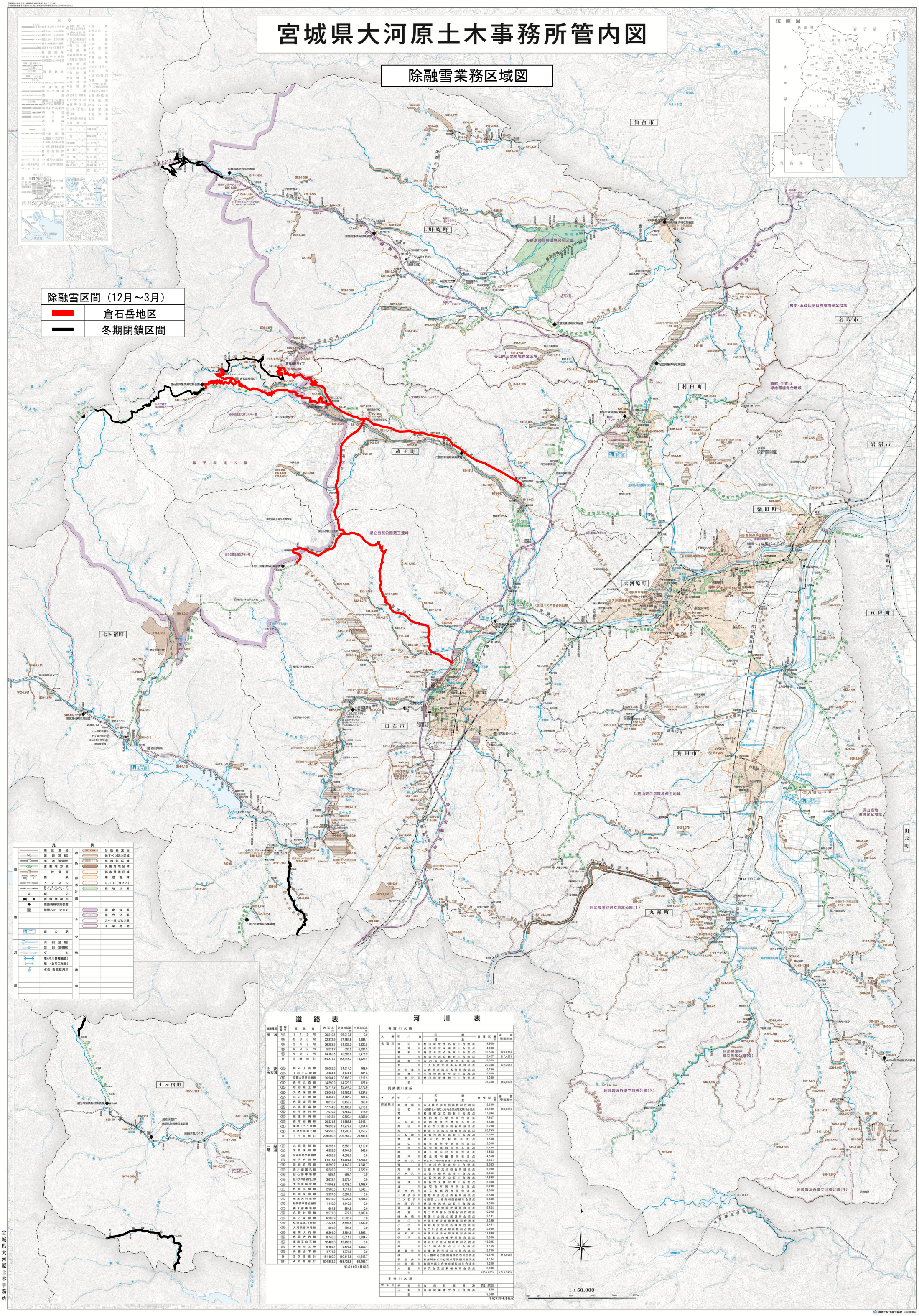

道路表

路線種別	路線番号	路線名	実延長(m)	改良済延長(m)	未改良延長(m)
国道	113	1 1 3 号	76,210.5	76,210.5	0.0
	286	2 8 6 号	32,372.9	27,784.8	4,588.1
	349	3 4 9 号	26,253.5	21,933.0	4,320.5
	399	0 3 9 号	5,371.7	333.8	5,037.9
	457	4 5 7 号	44,162.5	42,686.6	1,475.9
	計	5 路線 計	184,371.1	168,948.7	15,422.4
主要地方道	12	白石上山線	35,082.2	34,914.2	168.0
	13	上山七ヶ宿線	4,808.6	4,548.6	260.0
	15	笠島大河原川線線	36,904.2	35,186.7	1,717.5
	24	白石丸森線	14,350.9	14,223.9	127.0
	26	岩沼蔵王線	15,717.9	12,944.3	2,773.6
	28	丸森柴田線	23,001.6	18,763.8	4,237.8
	31	仙台村田線	8,494.4	8,194.4	300.0
	45	角田山元線	8,816.7	8,450.7	366.0
	46	丸森雲山線	17,744.0	12,130.8	5,613.2
	48	白石南茂線	7,070.3	6,456.3	614.0
	47	蔵王川崎線	11,943.1	9,690.1	2,253.0
	63	白石柴田線	20,331.6	14,685.5	5,646.1
	67	南蔵王七ヶ宿線	19,826.9	17,972.9	1,854.0
	69	亘理村田蔵王線	14,958.6	11,203.2	3,755.4
	計	1 4 路線 計	239,050.9	209,361.3	29,689.6
一般県道	102	丸森梁川線	10,293.1	6,683.1	3,610.0
	103	平船梁川線	4,992.6	4,744.6	248.0
	105	金山新地停車場線	4,602.9	4,602.9	0.0
	106	越河内田線	24,044.5	13,290.6	10,753.9
	108	川前白石線	8,390.7	4,149.0	4,241.7
	111	赤井畑国見線	5,229.9	0.0	5,229.9
	112	白石停車場線	698.1	698.1	0.0
	113	白川大平都倉向山線	3,672.4	3,672.4	0.0
	114	大河原富倉線	11,906.8	9,418.2	2,488.6
	117	佐倉北郷線	2,963.5	1,314.8	1,648.7
	118	角田柴田線	5,997.6	5,997.6	0.0
	119	嶋土大河原線	9,048.9	6,327.6	2,721.3
	120	船岡停車場船迫線	1,140.0	1,140.0	0.0
	121	槻木停車場線	684.8	684.8	0.0
	123	名取村田線	2,577.0	272.0	2,305.0
	125	新石巻岡線	6,305.9	6,305.9	0.0
	126	秋保温泉川崎線	7,221.5	5,691.5	1,530.0
	128	大河原停車場線	994.9	994.9	0.0
	129	相馬大内線	6,261.0	3,864.9	2,396.1
	130	角田大内線	8,746.3	6,811.9	1,934.4
	131	南蔵王白石線	12,489.6	12,489.6	0.0
	132	青根蔵王線	8,426.4	6,170.3	2,256.1
	135	角田山下線	4,771.8	4,771.8	0.0
	計	2 3 路線 計	151,460.2	110,116.5	41,343.7
合計		4 2 路線 計	574,882.2	488,426.5	86,455.7

平成31年4月現在

河川表

名取川水系

水系	河川名	区間 自	区間 至	管理延長(m)	備考(河川延長)m
名取川	芦沼川	村田町菅生名取川合流点		4,900	
	沢戸川	村田町惣生町沼川合流点		4,000	
	碁石川	寄沢合流点名取川合流点		16,516	(20,016)
	前川	猪沢合流点碁石川合流点		12,427	(17,427)
	立野川	北沢合流点前川合流点		6,243	
	北川	千人沢合流点碁石川合流点		20,308	(22,308)
	本砂金川	山崎沢合流点名取川合流点		3,736	
	文命川	崎町文命呼沼川合流点		6,000	
	二迫沢川	村田町菅生幾田川合流点		1,300	
	計			76,350	(86,850)

阿武隈川水系

水系	河川名	区間 自	区間 至	管理延長(m)	備考(河川延長)m
阿武隈川	五福堰川	大江堰合流点阿武隈川合流点		2,200	
	白石川	河田町七ヶ宿町大谷地合流点阿武隈川合流点		59,909	(69,669)
	荒川	村田町足立白石川合流点		17,044	
	新川	村田町小泉荒川合流点		7,827	
	一本松川	村田町字立荒川合流点		1,500	
	鹿田川	白石市大鷹沢白石川合流点		5,200	
	松川	新蔵川合流点白石川合流点		20,745	
	大木部川	白石市深谷白石川合流点		2,600	
	黄金川	蔵王町宮松川合流点		1,500	
	森の川	蔵王町善平原川合流点		2,300	
	ヤ岸川	白石市湯舟松川合流点		2,100	
	鈴川	蔵王町平沢松川合流点		11,663	
	鳥木川	蔵王町円辺鈴川合流点		4,550	
	秋山沢川	秋山沢1号砂防堰堤下流域松川合流点		6,034	
	滝川	三度川合流点松川合流点		9,053	
	兜掖川	三住沢合流点白石川合流点		5,999	
	大津沢川	过石市傾斜洗堰川合流点		2,500	
	唐川	白石市越河白石川合流点		14,835	
	谷津川	白石市大鷹沢奥川合流点		3,000	
	塩川	白石市角川角川合流点		2,200	
	沢の内川	白石市越河角川合流点		2,000	
	川原子沢川	笠取沢合流点白石川合流点		8,500	
	二ツ石沢川	河田郡七ヶ宿町河田谷横川合流点		3,300	
	大深沢川	標沢合流点白石川合流点		5,345	
	尾袋川	角田市豊室阿武隈川合流点		9,554	
	高倉川	角田市高倉広田尾袋川合流点		10,045	
	雑魚橋川	菊源川合流点尾袋川合流点		2,181	
	半田川	大谷川合流点阿武隈川合流点		2,399	
	小田川	丸森町大張阿武隈川合流点		12,481	
	桜井川	角田川合流点阿武隈川合流点		5,000	
	雄平堀川	青葉川合流点阿武隈川合流点		11,899	
	伊手川	丸森町大内雄子尾川合流点		3,000	
	内川	滝沢川合流点阿武隈川合流点		18,235	
	新川	矢入沢合流点内川合流点		2,155	
	五福谷川	四重要沢合流点内川合流点		2,700	
	槻川	ヒナ畑町河田田園有林白石川合流点		18,678	(19,008)
	新桜井川	桜井川からの分流点阿武隈川合流点		4,104	
	内町堰川	角田市尾山合流点新桜井川合流点		1,200	
	大谷川	赤沢合流点新桜井川合流点		2,300	
	計			(300,035)	(310,745)

宇多川水系

水系	河川名	区間 自	区間 至	管理延長(m)	備考(河川延長)m
宇多川	宇多川	丸森町筆甫海	沼内	8,500m	
	玉野川	丸森町筆甫宇多川合流点		800	
	計			9,300	

平成31年4月現在

SC京浜チャート株式会社 仙台営業所

宮城県大河原土木事務所管内図

除融雪業務区域図

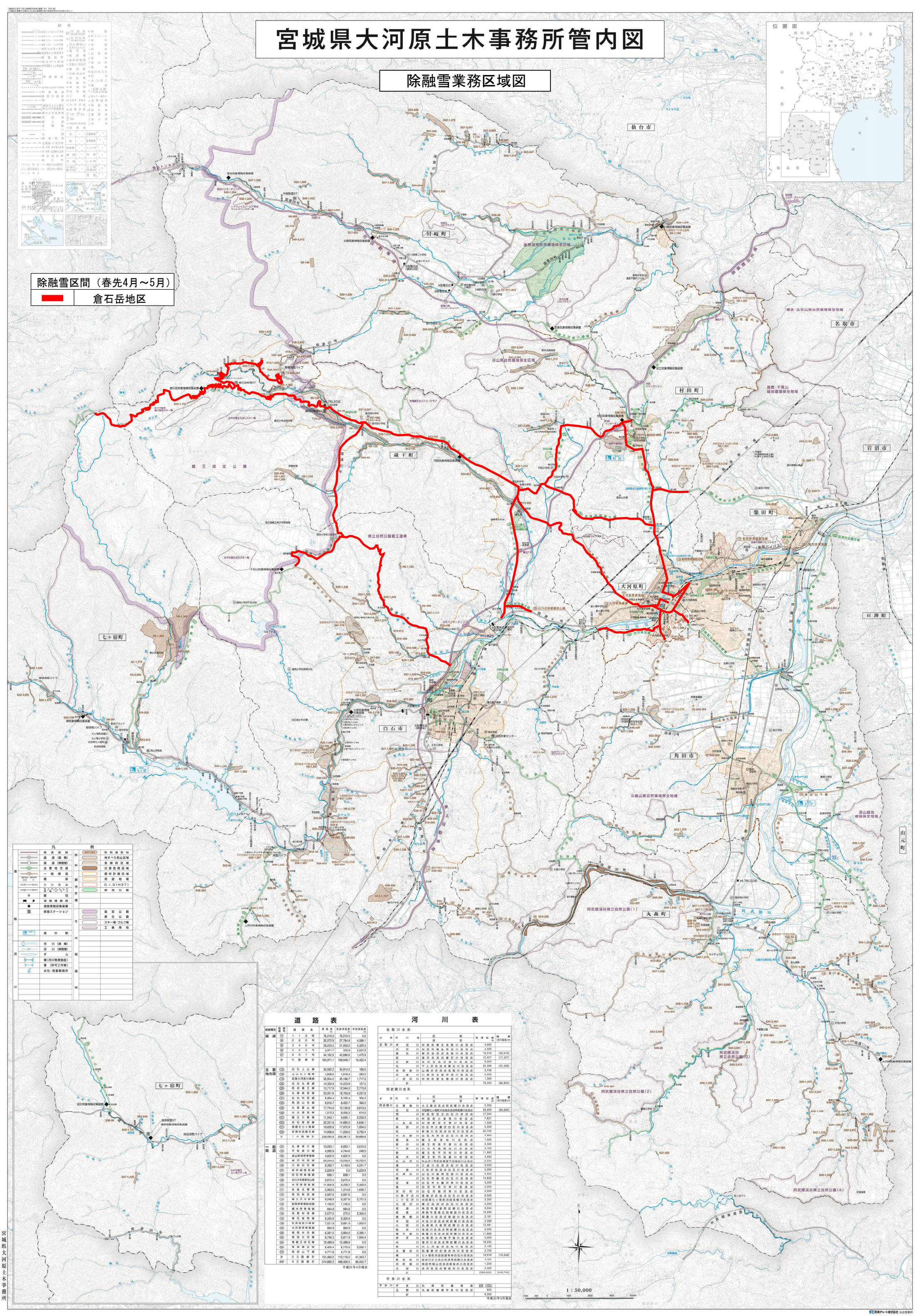

道路表

路線種別	路線番号	路線名	実延長(m)	改良済延長(m)	未改良延長(m)
国道	113	1 1 3 号	76,210.5	76,210.5	0.0
	286	2 8 6 号	32,372.9	27,784.8	4,588.1
	349	3 4 9 号	26,253.5	21,933.0	4,320.5
	399	0 3 9 号	5,371.7	333.8	5,037.9
	457	4 5 7 号	44,162.5	42,686.6	1,475.9
	計	5 路線計	184,371.1	168,948.7	15,422.4
主要地方道	12	白石上山線	35,082.2	34,914.2	168.0
	13	上山七ヶ宿線	4,808.6	4,548.6	260.0
	15	亘理大河原川線線	36,904.2	35,186.7	1,717.5
	24	白石丸森線	14,350.9	14,223.9	127.0
	25	岩沼蔵王線	15,717.9	12,944.3	2,773.6
	26	丸森柴田線	23,001.6	18,763.8	4,237.8
	31	仙台村田線	8,494.4	8,104.4	390.0
	45	角田山元線	8,816.7	8,450.7	366.0
	46	丸森亘理線	17,744.0	12,130.8	5,613.2
	48	白石南茂線	7,070.3	6,456.3	614.0
	47	蔵王川崎線	11,943.1	9,690.1	2,253.0
	63	白石柴田線	20,331.6	14,685.5	5,646.1
	67	南蔵王七ヶ宿線	19,826.9	17,972.9	1,854.0
	69	亘理村田蔵王線	14,958.6	11,203.2	3,755.4
	計	1 4 路線計	239,050.9	209,361.3	29,689.6
一般県道	102	丸森梁川線	10,293.1	6,683.1	3,610.0
	103	平船梁川線	4,992.6	4,744.6	248.0
	105	金山新地停車場線	4,602.9	4,602.9	0.0
	106	越河内田線	24,044.5	13,290.6	10,753.9
	108	川前白石線	8,390.7	4,149.0	4,241.7
	109	赤井畑国見線	5,229.9	0.0	5,229.9
	110	白石停車場線	698.1	698.1	0.0
	112	白川犬卷都倉向山線	3,672.4	3,672.4	0.0
	113	大笹原高倉線	11,906.8	9,498.2	2,408.6
	117	佐倉北線線	2,963.5	1,314.8	1,648.7
	118	角田柴田線	5,997.6	5,997.6	0.0
	119	嶋土大河原線	9,048.9	6,327.6	2,721.3
	120	船岡停車場船迫線	1,140.0	1,140.0	0.0
	121	槻木停車場線	684.8	684.8	0.0
	122	名取村田線	2,577.0	272.0	2,305.0
	123	新石巻岡線	6,305.9	6,305.9	0.0
	124	秋保温泉川崎線	7,221.5	5,691.5	1,530.0
	125	大河原停車場線	994.9	994.9	0.0
	126	椎馬大内線	6,261.0	3,864.9	2,396.1
	128	角田大内線	8,746.3	6,811.9	1,934.4
	129	南蔵王白石線	12,489.6	12,489.6	0.0
	130	青根蔵王線	8,426.4	6,170.3	2,256.1
	131	角田山下線	4,771.8	4,771.8	0.0
	計	2 3 路線計	151,460.2	110,116.5	41,343.7
合計		4 2 路線計	574,882.2	488,426.5	86,455.7

平成31年4月現在

河川表

名取川水系

水系	河川名	区間 自	区間 至	管理延長(m)	備考(河川延長)m
名取川	芋沼川	村田町曽生名取川合流点		4,900	
	沢戸川	村田町柴田郡川合流点		4,000	
	碁石川	菅沢合流点名取川合流点		16,516	(20,016)
	前川	猪沢合流点碁石川合流点		12,427	(17,427)
	立野川	北沢合流点前川合流点		6,243	
	北川	千人沢合流点碁石川合流点		20,308	(22,308)
	本砂金川	山崎沢合流点名取川合流点		3,736	
	文命川	峰町文命呼沼川合流点		6,000	
	二迫沢川	村田町菅生地田川合流点		1,300	
	計			76,350	(86,850)

阿武隈川水系

水系	河川名	区間 自	区間 至	管理延長(m)	備考(河川延長)m
阿武隈川	五福堰川	大江堰合流点阿武隈川合流点		2,200	
	白石川	河川法上の限界大谷地合流点阿武隈川合流点		59,909	(69,689)
	荒浜川	村田町足立白石川合流点		17,044	
	新川	村田町小泉荒川合流点		7,827	
	一本松川	村田町字立荒川合流点		1,500	
	高田川	白石市大鷹沢白石川合流点		5,200	
	松川	新蔵川合流点白石川合流点		20,745	
	大木部川	白石市深谷白石川合流点		2,900	
	黄金川	蔵王町宮松川合流点		1,500	
	森の川	蔵王町善平原川合流点		2,300	
	ヤ岸川	白石市湯舟松川合流点		2,100	
	鈴川	蔵王町平沢松川合流点		11,663	
	高木川	蔵王町円田鈴川合流点		4,550	
	秋山沢川	秋山沢1号砂防堰堤下流域松川合流点		6,034	
	滝川	三迫川合流点松川合流点		9,053	
	兜掘川	三住沢合流点白石川合流点		5,999	
	大津沢川	越石市梅陽洗張川合流点		2,500	
	唐沢川	白石市越河白石川合流点		14,835	
	谷津川	白石市大鷹沢貴川合流点		3,000	
	塩沢川	白石市角川角川合流点		2,200	
	沢の内川	白石市越河角川合流点		2,000	
	川原子沢川	聖敵沢合流点白石川合流点		8,500	
	二ツ石沢川	刈田郡七ヶ宿町刈田岳横川合流点		3,300	
	大深沢川	横沢合流点白石川合流点		5,345	
	尾袋川	角田市豊室阿武隈川合流点		9,554	
	高倉川	角田市高倉広田尾袋川合流点		10,045	
	雑魚橋川	菊源川合流点尾袋川合流点		2,181	
	半田川	大谷川合流点阿武隈川合流点		2,399	
	小田川	丸森町大張阿武隈川合流点		12,481	
	桜井川	角田川合流点阿武隈川合流点		5,000	
	雄平堀川	青葉川合流点阿武隈川合流点		11,899	
	伊手川	丸森町大内雄子尾川合流点		3,000	
	内川	滝沢川合流点阿武隈川合流点		18,235	
	新川	矢入沢合流点内川合流点		2,155	
	五福谷川	四重要沢合流点内川合流点		2,700	
	槻川	ヒヶ宿町刈田郡国有林白石川合流点		18,578	(19,008)
	新桜井川	桜井川からの分流点阿武隈川合流点		4,104	
	内町堰川	角田市尾山合流点新桜井川合流点		1,200	
	大谷川	赤沢合流点新桜井川合流点		2,300	
	計			(300,035)	(310,745)

宇多川水系

水系	河川名	区間 自	区間 至	管理延長(m)	備考(河川延長)m
宇多川	宇多川	丸森町筆甫海	沼尻	2,500m	
	玉野川	丸森町筆甫字多川合流点		800	
	計			9,300	

平成31年4月現在

宮城県大河原土木事務所

SC昭和チャート株式会社 仙台営業所

宮城県大河原土木事務所管内図

道路維持管理業務区域図

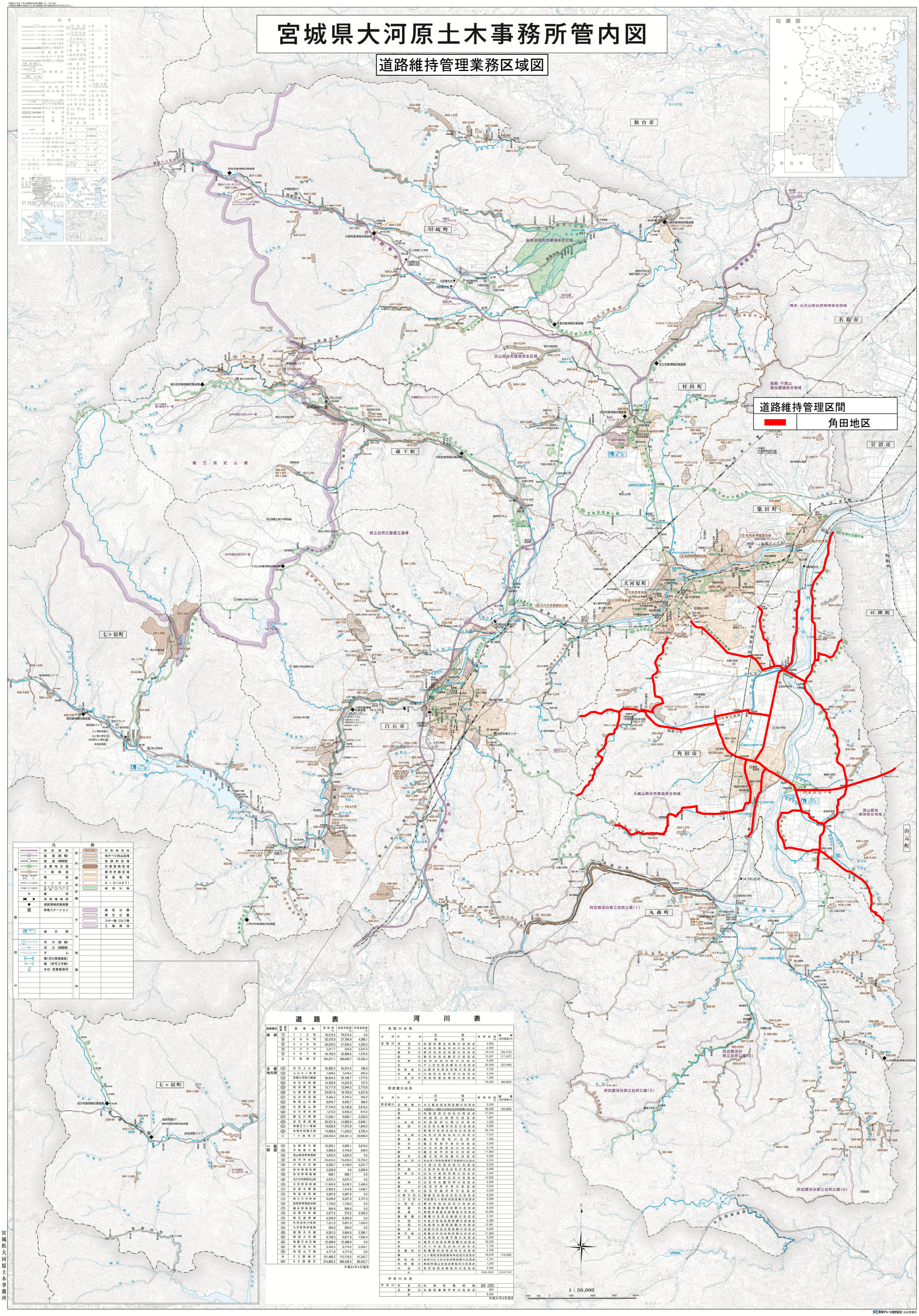

路線種別	路線番号	路線名	実延長 m	改良済延長 m	未改良延長 m
国道	⑬	1 1 3 号	76,210.5	76,210.5	0.0
	⑥	2 8 6 号	32,372.9	27,784.8	4,588.1
	⑥	3 4 9 号	26,253.5	21,933.0	4,320.5
	⑥	0 9 9 号	3,371.7	333.8	3,037.9
	⑥	4 5 7 号	44,162.5	42,686.6	1,475.9
	計	5 路線計	184,371.1	168,948.7	15,422.4
主要地方道	⑫	白石上山線	35,082.2	34,914.2	168.0
	⑬	上山七ヶ宿線	1,809.6	1,549.6	260.0
	⑭	亘理大河原川崎線	36,904.2	35,186.7	1,717.5
	㉔	白石丸森線	14,350.9	14,223.9	127.0
	㉕	岩沼蔵王線	15,717.9	12,944.3	2,773.6
	㉖	丸森柴田線	23,001.6	18,763.8	4,237.8
	㉗	仙台村田線	8,494.4	8,180.4	304.0
	㉘	角田山元線	8,816.7	8,450.7	366.0
	㉙	丸森亘理線	17,744.0	12,130.8	5,613.2
	㉚	白石国見線	7,070.3	6,456.3	614.0
	㊼	蔵王川崎線	11,943.1	9,690.1	2,253.0
	㊽	白石柴田線	20,331.6	14,685.5	5,646.1
	㊾	南蔵王七ヶ宿線	19,826.9	17,972.9	1,854.0
	㊿	亘理村田蔵王線	14,958.6	11,203.2	3,755.4
	計	1 4 路線計	239,050.9	209,361.3	29,689.6
一般県道	⑪	丸森梁川線	10,293.1	6,683.1	3,610.0
	⑫	平松梁川線	4,992.6	4,744.6	248.0
	⑬	金山新地停車場線	4,602.9	4,602.9	0.0
	⑭	越河角田線	24,044.3	13,290.6	10,753.7
	⑮	川前白石線	8,390.7	4,149.0	4,241.7
	⑯	赤井畑田見線	5,229.9	0.0	5,229.9
	⑰	白石停車場線	698.1	698.1	0.0
	⑱	白川大谷都線向山線	3,672.4	3,672.4	0.0
	⑲	十文字原高倉線	11,906.8	9,438.2	2,468.6
	⑳	佐倉北郷線	2,963.5	1,314.8	1,648.7
	㉑	角田柴田線	5,997.6	5,997.6	0.0
	㉒	郡土大河原線	9,048.9	6,327.6	2,721.3
	㉓	船岡停車場船迫線	1,140.0	1,140.0	0.0
	㉔	槻木停車場線	684.8	684.8	0.0
	㉕	名取村田線	2,577.0	272.0	2,305.0
	㉖	新石富岡線	6,305.9	6,305.9	0.0
	㉗	秋保温泉川崎線	7,221.5	5,691.5	1,530.0
	㉘	大河原停車場線	994.9	994.9	0.0
	㉙	相馬大内線	6,261.0	3,864.9	2,396.1
	㉚	角田大内線	8,746.3	6,811.9	1,934.4
	㉛	南蔵王白石線	12,489.6	12,489.6	0.0
	㉜	南柴蔵王線	8,426.4	6,170.3	2,256.1
	㉝	角田山下線	4,771.8	4,771.8	0.0
	計	2 3 路線計	151,460.2	110,116.5	41,343.7
	合計	4 2 路線計	574,882.2	488,426.5	86,455.7

平成31年4月現在

河川表

名取川水系

水系	河川名	区間 自	区間 至	管理延長 m	備考 (河川延長)m
名取川	押沼川	村田町菅生名取川合流点		4,900	
	沢戸川	村田町菅生峰沼川合流点		4,000	
	碁石川	寄沢合流点名取川合流点		16,516	(20,016)
	前川	猪沢合流点碁石川合流点		12,427	(17,427)
	立野川	長沢合流点前川合流点		4,349	
	北川	千人沢合流点碁石川合流点		20,308	(22,308)
	本砂金川	山崎沢合流点名取川合流点		3,736	
	文曲川	川崎町文曲坪迫川合流点		6,999	
	二迫沢川	村田町菅生増田川合流点		1,300	
	計			76,350	(86,850)

阿武隈川水系

水系	河川名	区間 自	区間 至	管理延長 m	備考 (河川延長)m
阿武隈川	五福堰川	大江堰合流点阿武隈川合流点		2,200	
	白石川	刈田郡七ヶ宿町大谷地合流点阿武隈川合流点		59,909	(69,669)
	荒浜川	村田町笠立白石川合流点		17,044	
	新川	村田町小泉荒川合流点		7,827	
	一本松川	村田町笠立荒川合流点		1,500	
	高田川	白石市大鷹沢白石川合流点		5,200	
	松川	新蔵川合流点白石川合流点		20,745	
	大木部川	白石市深谷白石川合流点		2,900	
	黄金川	蔵王町宮松川合流点		1,500	
	森の川	蔵王町円平原川合流点		2,300	
	下村川	白石市湯舟松川合流点		2,100	
	鈴川	蔵王町平沢松川合流点		11,663	
	高木川	蔵王町円田鈴川合流点		4,550	
	秋山沢川	秋山沢1号砂防堰堤下流域松川合流点		6,554	
	滝川	三迫川合流点松川合流点		9,053	
	兜掘川	三住沢合流点白石川合流点		5,999	
	大津沢川	白石市福岡荒蒔川合流点		2,500	
	鷹巣川	白石市越河白石川合流点		14,835	
	谷津川	白石市大鷹沢青川合流点		3,000	
	塩川	白石市青川青川合流点		2,200	
	沢の内川	白石市越河青川合流点		2,000	
	川原子沢川	鷹巣沢合流点白石川合流点		8,500	
	二ツ石沢川	刈田郡七ヶ宿町刈田岳横川合流点		3,300	
	大深沢川	標沢合流点白石川合流点		5,345	
	尾袋川	角田市豊室阿武隈川合流点		9,554	
	高倉川	角田市高倉丘田尾袋川合流点		10,045	
	雑魚橋川	稲置川合流点尾袋川合流点		2,181	
	半田川	大谷川合流点阿武隈川合流点		2,399	
	小田川	丸森町大張阿武隈川合流点		12,481	
	桜井川	角田川合流点阿武隈川合流点		5,000	
	雑平堰川	青葉川合流点阿武隈川合流点		11,899	
	伊手川	丸森町大内矯子尾川合流点		3,000	
	内川	滝沢川合流点阿武隈川合流点		18,235	
	新川	矢入沢合流点内川合流点		2,155	
	五福谷川	四郎要沢合流点内川合流点		2,700	
	槻川	ヒッ畑町刈田郡国有林白石川合流点		18,678	(19,008)
	新桜井川	桜井川からの分流点阿武隈川合流点		4,104	
	内町堰川	角田市尾山合流点新桜井川合流点		1,200	
	大谷川	赤沢合流点新桜井川合流点		2,300	
	計			(300,600)	(310,745)

宇多川水系

水系	河川名	区間 自	区間 至	管理延長 m	備考 (河川延長)m
宇多川	宇多川	丸森町筆甫海		8,500	
	玉野川	丸森町筆甫宇多川合流点		800	
	計			9,300	

平成31年4月現在

SC京浜チャート株式会社 仙台営業所

宮城県大河原土木事務所管内図

河川・砂防等維持管理業務区域図

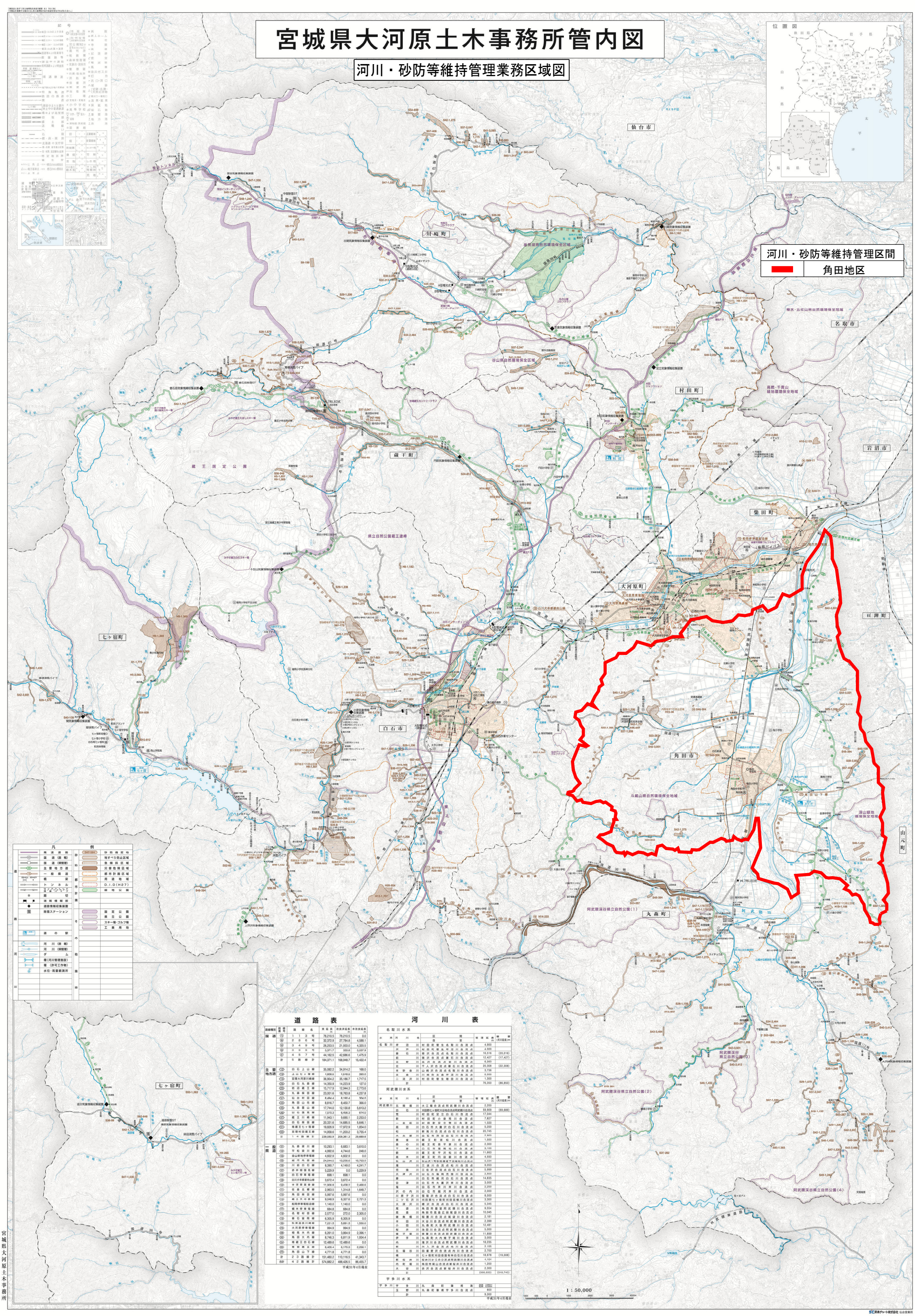

道路表

路線種別	路線番号	路線名	実延長 m	改良済延長 m	未改良延長 m
国道	113	1 1 3 号	76,210.5	76,210.5	0.0
	286	2 8 6 号	32,372.9	27,784.8	4,588.1
	349	3 4 9 号	26,253.5	21,933.0	4,320.5
	399	0 3 9 号	3,371.7	333.8	3,037.9
	457	4 5 7 号	44,162.5	42,686.6	1,475.9
		5 路線計	184,371.1	168,948.7	15,422.4
主要地方道	12	白石上山線	35,082.2	34,914.2	168.0
	13	上山七ヶ宿線	1,809.6	1,549.6	260.0
	14	亘理大河原川崎線	36,904.2	35,186.7	1,717.5
	25	白石丸森線	14,350.9	14,223.9	127.0
	26	岩沼蔵王線	15,717.9	12,944.3	2,773.6
	27	丸森柴田線	23,001.6	18,763.8	4,237.8
	43	仙台村田線	8,494.4	8,150.4	344.0
	44	角田山元線	8,816.7	8,450.7	366.0
	45	丸森亘理線	17,744.0	12,130.8	5,613.2
	46	白石国見線	7,070.3	6,456.3	614.0
	47	蔵王川崎線	11,943.1	9,690.1	2,253.0
	48	白石柴田線	20,331.6	14,685.5	5,646.1
	49	南蔵王七ヶ宿線	19,826.9	17,972.9	1,854.0
	62	亘理村田蔵王線	14,958.6	11,203.2	3,755.4
		計 1 4 路線計	239,050.9	209,261.3	29,689.6
一般県道	113	丸森梁川線	10,293.1	6,683.1	3,610.0
	114	平松梁川線	4,992.6	4,744.6	248.0
	130	金山新地停車場線	4,602.9	4,602.9	0.0
	133	越河角田線	24,044.5	13,290.6	10,753.9
	136	川前白石線	8,390.7	4,149.0	4,241.7
	137	赤井畑田見線	5,229.9	0.0	5,229.9
	138	白石停車場線	698.1	698.1	0.0
	139	白川天谷都屋向山線	3,672.4	3,672.4	0.0
	150	十文字原高倉線	11,906.8	9,438.2	2,468.6
	151	佐倉北郷線	2,963.5	1,314.8	1,648.7
	153	角田柴田線	5,997.6	5,997.6	0.0
	155	郡土大河原線	9,048.9	6,327.6	2,721.3
	156	船岡停車場船迫線	1,140.0	1,140.0	0.0
	157	槻木停車場線	684.8	684.8	0.0
	158	名取村田線	2,577.0	272.0	2,305.0
	159	新石富岡線	6,305.9	6,305.9	0.0
	162	秋保温泉川崎線	7,221.5	5,691.5	1,530.0
	163	大河原停車場線	994.9	994.9	0.0
	164	相馬大内線	6,261.0	3,864.9	2,396.1
	165	角田大内線	8,746.3	6,811.9	1,934.4
	166	南蔵王白石線	12,489.6	12,489.6	0.0
	167	南柴蔵王線	8,426.4	6,170.3	2,256.1
	168	角田山下線	4,771.8	4,771.8	0.0
		計 2 3 路線計	151,460.2	110,116.5	41,343.7
		合計 4 2 路線計	574,882.2	488,426.5	86,455.7

平成31年4月現在

河川表

名取川水系

水系	河川名	区間 自	区間 至	管理延長 m	備考 (河川延長)m
名取川	押沼川	村田町蔵生名取川合流点		4,900	
	沢戸川	村田町蔵生蛭沼川合流点		4,000	
	碁石川	菅沢合流点名取川合流点		16,516	(20,016)
	前川	猪沢合流点碁石川合流点		12,427	(17,427)
	立野川	長沢合流点前川合流点		4,349	
	北川	千人沢合流点碁石川合流点		20,308	(22,308)
	本砂金川	山崎沢合流点名取川合流点		3,736	
	文曲川	川崎町文曲坪迫川合流点		6,999	
	二迫沢川	村田町菅生増田川合流点		1,300	
	計			76,350	(86,850)

阿武隈川水系

水系	河川名	区間 自	区間 至	管理延長 m	備考 (河川延長)m
阿武隈川	五福堰川	大江堰合流点阿武隈川合流点		2,200	
	白石川	刈田郡七ヶ宿町大谷地合流点阿武隈川合流点		59,909	(69,669)
	荒浜川	村田町足立白石川合流点		17,044	
	新川	村田町小泉荒川合流点		7,827	
	一本松川	村田町足立荒川合流点		1,500	
	高田川	白石市大鷹沢白石川合流点		5,200	
	松川	新潟川合流点白石川合流点		20,745	
	大太郎川	白石市深谷白石川合流点		2,900	
	黄金川	蔵王町宮松川合流点		1,500	
	森の川	蔵王町長平原川合流点		2,300	
	下村川	白石市湯無松川合流点		2,100	
	鈴川	蔵王町平沢松川合流点		11,663	
	高木川	蔵王町円田鈴川合流点		4,550	
	秋山沢川	秋山沢1号砂防堰堤下流域松川合流点		6,554	
	滝川	三迫川合流点松川合流点		9,053	
	兜掘川	三住沢合流点白石川合流点		5,999	
	大津沢川	白石市福岡荒蒔川合流点		2,500	
	唐川	白石市越河白石川合流点		14,835	
	谷津川	白石市大鷹沢青川合流点		3,000	
	塩川	白石市青川青川合流点		2,200	
	沢の内川	白石市越河青川合流点		2,000	
	川原子沢川	鷹取沢合流点白石川合流点		8,500	
	二ツ石沢川	刈田郡七ヶ宿町刈田岳横川合流点		3,300	
	大深沢川	標沢合流点白石川合流点		5,345	
	尾袋川	角田市豊室阿武隈川合流点		9,554	
	高倉川	角田市高倉丘田尾袋川合流点		10,045	
	雑魚橋川	稲置川合流点尾袋川合流点		2,181	
	半田川	大谷川合流点阿武隈川合流点		2,399	
	小田川	丸森町大張阿武隈川合流点		12,481	
	桜井川	角田川合流点阿武隈川合流点		5,000	
	雑平堀川	青葉川合流点阿武隈川合流点		11,899	
	伊手川	丸森町大内矯子尾川合流点		3,000	
	内川	滝沢川合流点阿武隈川合流点		18,235	
	新川	矢入沢合流点内川合流点		2,155	
	五福谷川	四郎要沢合流点内川合流点		2,700	
	楊川	ヒナ畑町刈田岳国有林白石川合流点		18,678	(19,008)
	新桜井川	桜井川からの分流点阿武隈川合流点		4,104	
	内町堰川	角田市尾山合流点新桜井川合流点		1,200	
	大谷川	赤沢合流点新桜井川合流点		2,300	
	計			(300,600)	(310,745)

宇多川水系

水系	河川名	区間 自	区間 至	管理延長 m	備考 (河川延長)m
宇多川	宇多川	丸森町筆甫海		8,500	
	玉野川	丸森町筆甫宇多川合流点		800	
	計			9,300	

平成31年4月現在

宮城県大河原土木事務所

SC昭和チャート株式会社 仙台営業所

宮城県大河原土木事務所管内図

除融雪業務区域図

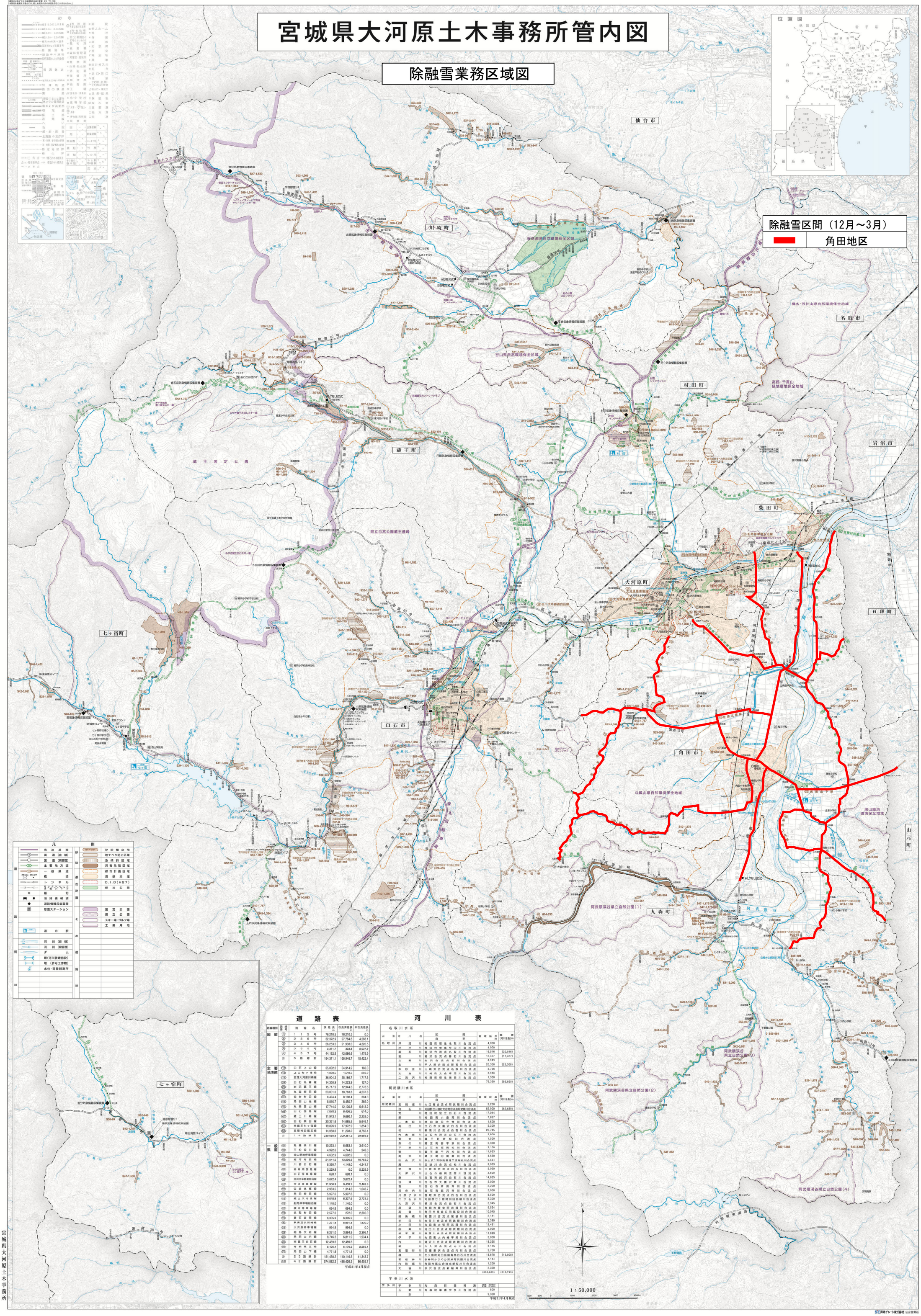

道路表

路線種別	路線番号	路線名	実延長 m	改良済延長 m	未改良延長 m
国道	⑬	1 1 3 号	76,210.5	76,210.5	0.0
	⑭	2 8 6 号	32,372.9	27,784.8	4,588.1
	⑯	3 4 9 号	26,253.5	21,933.0	4,320.5
	⑰	0 9 9 号	5,371.7	333.6	5,037.9
	⑱	4 5 7 号	44,162.5	42,686.6	1,475.9
	計	5 路線 計	184,371.1	168,948.7	15,422.4
主要地方道	⑬	白石上山線	35,082.2	34,914.2	168.0
	⑭	上山七ヶ宿線	1,808.6	1,548.6	260.0
	⑮	亘理大河原川崎線	36,904.2	35,186.7	1,717.5
	⑯	白石丸森線	14,350.9	14,223.9	127.0
	⑰	蔵王川崎線	15,717.9	12,944.3	2,773.6
	⑱	丸森柴田線	23,001.6	18,763.8	4,237.8
	⑲	仙台村田線	8,494.4	8,160.4	334.0
	⑳	角田山元線	8,816.7	8,450.7	366.0
	㉑	丸森亘理線	17,744.0	12,130.8	5,613.2
	㉒	白石南馬場線	7,070.3	6,456.3	614.0
	㉓	蔵王川崎線	11,943.1	9,690.1	2,253.0
	㉔	白石柴田線	20,331.8	14,685.5	5,646.1
	㉕	南蔵王七ヶ宿線	19,826.9	17,972.9	1,854.0
	㉖	亘理村田蔵王線	14,958.6	11,203.2	3,755.4
	計	1 4 路線 計	239,050.9	209,361.3	29,689.6
一般県道	㉗	丸森梁川線	10,293.1	6,683.1	3,610.0
	㉘	平松梁川線	4,992.6	4,744.6	248.0
	㉙	金山新地停車場線	4,602.9	4,602.9	0.0
	㉚	越河角田線	24,044.5	13,293.6	10,750.9
	㉛	川前白石線	8,390.7	4,149.0	4,241.7
	㉜	赤井南面馬線	5,229.9	0.0	5,229.9
	㉝	白石停車場線	698.1	698.1	0.0
	㉞	白川大寺都宮向山線	3,672.4	3,672.4	0.0
	㉟	大河原高倉線	11,906.8	9,458.2	2,468.6
	㊱	佐倉北線	2,963.5	1,314.8	1,648.7
	㊲	角田柴田線	5,997.6	5,997.6	0.0
	㊳	蔵王大河原線	9,048.9	6,327.6	2,721.3
	㊴	船岡停車場船迫線	1,140.0	1,140.0	0.0
	㊵	槻木停車場線	684.8	684.8	0.0
	㊶	名取村田線	2,577.0	272.0	2,305.0
	㊷	新石巻岡線	6,305.9	6,305.9	0.0
	㊸	秋保温泉川崎線	7,221.5	5,691.5	1,530.0
	㊹	大河原停車場線	994.9	994.9	0.0
	㊺	船馬大内線	6,261.0	3,864.9	2,396.1
	㊻	角田大内線	8,746.3	6,811.9	1,934.4
	㊼	南蔵王白石線	12,489.6	12,489.6	0.0
	㊽	青根蔵王線	8,426.4	6,170.5	2,256.1
	㊾	角田山下線	4,771.8	4,771.8	0.0
	計	2 3 路線 計	151,460.2	110,116.5	41,343.7
	合計	4 2 路線 計	574,882.2	488,426.5	86,455.7

平成31年4月現在

河川表

水系	河川名	区間 自	区間 至	管理延長 m	備考 (河川延長m)
名取川水系					
名取川	坪沼川	村田町菅生名取川合流点		4,900	
	沢戸川	村田町蔵生坪沼川合流点		4,000	
	碁石川	青沢合流点名取川合流点		16,516	(20,016)
	前川	青沢合流点碁石川合流点		12,427	(17,427)
	立野川	名沢合流点前川合流点		6,369	
	北川	千人沢合流点碁石川合流点		20,308	(22,308)
	本砂金川	山崎沢合流点名取川合流点		3,736	
	文曲川	滝前文曲坪沼川合流点		6,000	
	二流沢川	村田町菅生増田川合流点		1,300	
	計			76,350	(86,850)
阿武隈川水系					
阿武隈川	五福堀川	大江堀合流点阿武隈川合流点		2,200	
	白石川	刈田郡七ヶ宿町大谷地合流点阿武隈川合流点		59,909	(69,689)
	荒川	村田町足立白石川合流点		17,044	
	新川	村田町小泉荒川合流点		7,827	
	一本松川	村田町足立荒川合流点		1,500	
	高田川	白石市大鷹沢白石川合流点		5,200	
	松川	新滝川合流点白石川合流点		20,745	
	大太郎川	白石市深谷谷白石川合流点		9,900	
	関金川	蔵王町宮松川合流点		1,500	
	森の川	蔵王町西平家川合流点		2,300	
	平家川	白石市福岡松川合流点		2,100	
	観川	蔵王町平沢松川合流点		11,663	
	高木川	蔵王町円田観川合流点		4,550	
	秋山沢川	秋山沢1号砂防堰堤下流域松川合流点		6,534	
	滝川	三連川合流点松川合流点		9,053	
	荒川	三住沢合流点白石川合流点		5,999	
	大津沢川	白石市福岡荒沢荒川合流点		2,900	
	唐川	白石市越河白石川合流点		14,835	
	谷津川	白石市大鷹沢南川合流点		3,000	
	塩川	白石市南川荒川合流点		2,200	
	沢の内川	白石市越河南川合流点		2,000	
	川原子沢川	雲取沢合流点白石川合流点		8,500	
	二ツ石沢川	刈田郡七ヶ宿町刈田岳横川合流点		3,300	
	大滝沢川	横沢合流点白石川合流点		5,345	
	尾袋川	角田市蔵王町阿武隈川合流点		9,554	
	高倉川	角田市高倉広田尾袋川合流点		10,045	
	雑魚橋川	船迫川合流点尾袋川合流点		2,181	
	半田川	大谷川合流点阿武隈川合流点		2,399	
	小田川	丸森町大張阿武隈川合流点		12,481	
	桜井川	池田川合流点阿武隈川合流点		5,000	
	城平堀川	青葉川合流点阿武隈川合流点		11,899	
	伊手川	丸森町大内雑子尾川合流点		3,000	
	内川	滝沢川合流点阿武隈川合流点		18,235	
	新川	欠入沢合流点内川合流点		2,155	
	五福谷川	四倉変沢合流点内川合流点		2,700	
	横川	ヒッ宿町刈田岳国有林白石川合流点		18,678	(19,008)
	熊桜井川	桜井川からの分流点阿武隈川合流点		4,104	
	内町堀川	角田市尾山合流点熊桜井川合流点		1,200	
	大谷川	赤沢合流点新桜井川合流点		2,300	
	計			(300,035)	(310,745)
宇多川水系					
宇多川	宇多川	丸森町筆甫海	流域 1,100km²		
	玉野川	丸森町筆甫宇多川合流点		800	
	計			9,300	

平成31年4月現在

宮城県大河原土木事務所

SC 昭和チャート株式会社 仙台営業所

宮城県大河原土木事務所管内図

道路維持管理業務区域図

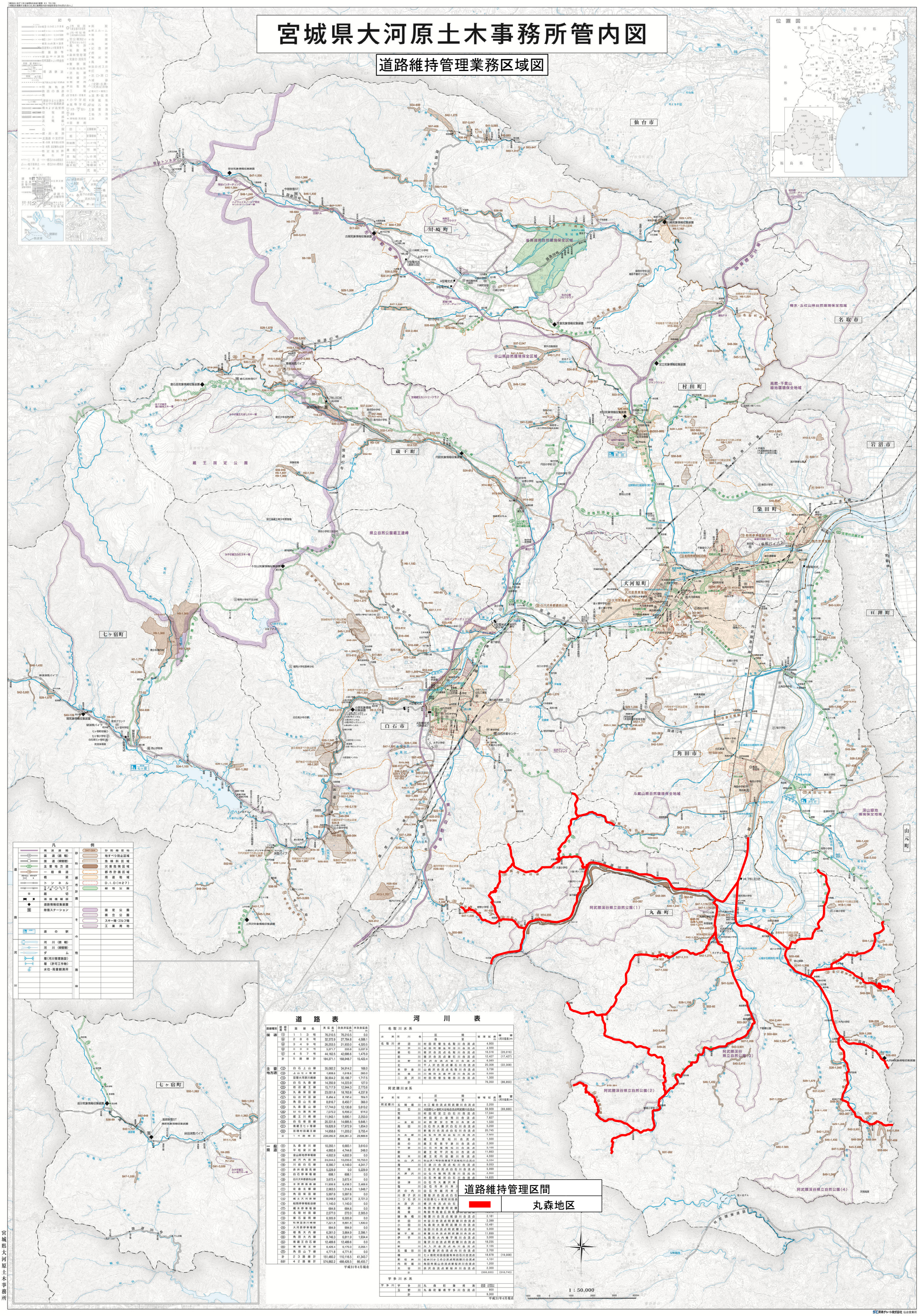

路線種別	路線番号	路線名	実延長(m)	改良済延長(m)	未改良延長(m)
国道	⑦	1 1 3 号	76,210.5	76,210.5	0.0
	⑥	2 8 6 号	32,372.9	27,784.8	4,588.1
	⑥	3 4 9 号	26,253.5	21,933.0	4,320.5
	⑥	0 0 9 号	5,371.7	333.8	5,037.9
	⑥	4 5 7 号	44,162.5	42,686.6	1,475.9
	計	5 路線計	184,371.1	168,948.7	15,422.4
主要地方道	⑫	白石上山線	35,082.2	34,914.2	168.0
	⑬	上山七ヶ宿線	4,808.6	1,548.6	260.0
	⑬	亘理大河原川線線	36,904.2	35,186.7	1,717.5
	⑭	白石丸森線	14,350.9	14,223.9	127.0
	⑭	岩沼蔵王線	15,717.9	12,944.3	2,773.6
	⑭	丸森柴田線	23,001.6	18,763.8	4,237.8
	⑭	仙台村田線	8,494.4	8,104.4	390.0
	⑭	角田山元線	8,816.7	8,450.7	366.0
	⑭	丸森雲山線	17,744.0	12,130.8	5,613.2
	⑭	白石南茂線	7,070.3	6,456.3	614.0
	⑰	蔵王川崎線	11,943.1	9,690.1	2,253.0
	⑱	白石柴田線	20,331.6	14,685.5	5,646.1
	⑱	南蔵王七ヶ宿線	19,826.9	17,972.9	1,854.0
	⑱	亘理村田蔵王線	14,958.6	11,203.2	3,755.4
	計	1 4 路線計	239,050.9	209,361.3	29,689.6
一般県道	⑮	丸森梁川線	10,293.1	6,683.1	3,610.0
	⑮	平船梁川線	4,992.6	4,744.6	248.0
	⑮	金山新地停車場線	4,602.9	4,602.9	0.0
	⑮	越河内田線	24,044.5	13,290.6	10,753.9
	⑮	川前白石線	8,390.7	4,149.0	4,241.7
	⑮	赤井畑国見線	5,229.9	0.0	5,229.9
	⑮	白石停車場線	698.1	698.1	0.0
	⑮	白川犬卷都倉向山線	3,672.4	3,672.4	0.0
	⑮	大笹原高倉線	11,906.8	9,418.2	2,488.6
	⑮	佐倉北線線	2,963.5	1,314.8	1,648.7
	⑮	角田柴田線	5,997.6	5,997.6	0.0
	⑮	嶋土大河原線	9,048.9	6,327.6	2,721.3
	⑮	船岡停車場船迫線	1,140.0	1,140.0	0.0
	⑮	槻木停車場線	684.8	684.8	0.0
	⑮	名取村田線	2,577.0	272.0	2,305.0
	⑮	新石巻岡線	6,305.9	6,305.9	0.0
	⑮	秋保温泉川崎線	7,221.5	5,691.5	1,530.0
	⑮	大河原停車場線	994.9	994.9	0.0
	⑮	槻馬大内線	6,261.0	3,864.9	2,396.1
	⑮	角田大内線	8,746.3	6,811.9	1,934.4
	⑮	南蔵王白石線	12,489.6	12,489.6	0.0
	⑮	青根蔵王線	8,426.4	6,170.3	2,256.1
	⑮	角田山下線	4,771.8	4,771.8	0.0
	計	2 3 路線計	151,460.2	110,116.5	41,343.7
	合計	4 2 路線計	574,882.2	488,426.5	86,455.7

平成31年4月現在

河川表

名取川水系

水系	河川名	区間 自	区間 至	管理延長(m)	備考(河川延長)m
名取川	芋沼川	村田町菅生名取川合流点		4,900	
	沢戸川	村田町惣生町沼川合流点		4,000	
	碁石川	寄沢合流点名取川合流点		16,516	(20,016)
	前川	鳴沢合流点碁石川合流点		12,427	(17,427)
	立野川	北沢合流点前川合流点		6,243	
	北川	千人沢合流点碁石川合流点		20,308	(22,308)
	本砂金川	山崎沢合流点名取川合流点		3,736	
	文命川	崎町文命坪沼川合流点		6,000	
	二迫沢川	村田町菅生嶋田川合流点		1,300	
	計			76,350	(86,850)

阿武隈川水系

水系	河川名	区間 自	区間 至	管理延長(m)	備考(河川延長)m
阿武隈川	五福堰川	大江堰合流点阿武隈川合流点		2,200	
	白石川	河川敷大字曽根大谷地合流点阿武隈川合流点		59,909	(69,669)
	荒川	村田町足立白石川合流点		17,044	
	新川	村田町小泉荒川合流点		7,827	
	一本松川	村田町足立荒川合流点		1,500	
	長田川	白石市大鷹沢白石川合流点		5,200	
	松川	新蔵川合流点白石川合流点		20,745	
	大木部川	白石市深谷白石川合流点		2,600	
	黄金川	蔵王町宮松川合流点		1,500	
	森の川	蔵王町善平原川合流点		2,300	
	ヤ岸川	白石市湯舟松川合流点		2,100	
	鈴川	蔵王町平沢松川合流点		11,663	
	高木川	蔵王町円田鈴川合流点		4,550	
	秋山沢川	松山武1号砂防堰堤下流域松川合流点		6,034	
	滝川	三迫川合流点松川合流点		9,053	
	兜掘川	三住沢合流点白石川合流点		5,999	
	大津沢川	白石市福岡荒蒔川合流点		2,500	
	唐川	白石市鷹巣河白石川合流点		14,835	
	谷津川	白石市大鷹沢黄			
	塩川	白石市角川角			
	沢の内川	白石市越河角			
	川原子沢川	笠取沢合流点白石			
	二ツ石沢川	河田郡七ヶ宿町河田			
	大深沢川	横沢合流点白石			
	尾袋川	角田市豊室阿武隈			
	高倉川	角田市高倉広田尾			
	雑魚橋川	菊田川合流点尾袋川合流点		2,181	
	半田川	大谷川合流点阿武隈川合流点		2,399	
	小田川	丸森町大張阿武隈川合流点		12,481	
	桜井川	角田川合流点阿武隈川合流点		5,000	
	雄平堀川	青葉川合流点阿武隈川合流点		11,899	
	伊手川	丸森町大内雄子尾川合流点		3,000	
	内川	滝沢川合流点阿武隈川合流点		18,235	
	新川	矢入沢合流点内川合流点		2,155	
	五福谷川	四重要沢合流点内川合流点		2,700	
	槻川	ヒナ畑町河田田園有林白石川合流点		18,678	(19,008)
	新桜井川	桜井川からの分流点阿武隈川合流点		4,104	
	内町堰川	角田市尾山合流点新桜井川合流点		1,200	
	大谷川	赤沢合流点新桜井川合流点		2,300	
	計			(300,035)	(310,745)

宇多川水系

水系	河川名	区間 自	区間 至	管理延長(m)	備考(河川延長)m
宇多川	宇多川	丸森町筆甫海		海岸 8,500m	
	玉野川	丸森町筆甫宇多川合流点		800	
	計			9,300	

平成31年4月現在

SC京浜チャート株式会社 仙台営業所

宮城県大河原土木事務所管内図

河川・砂防等維持管理業務区域図

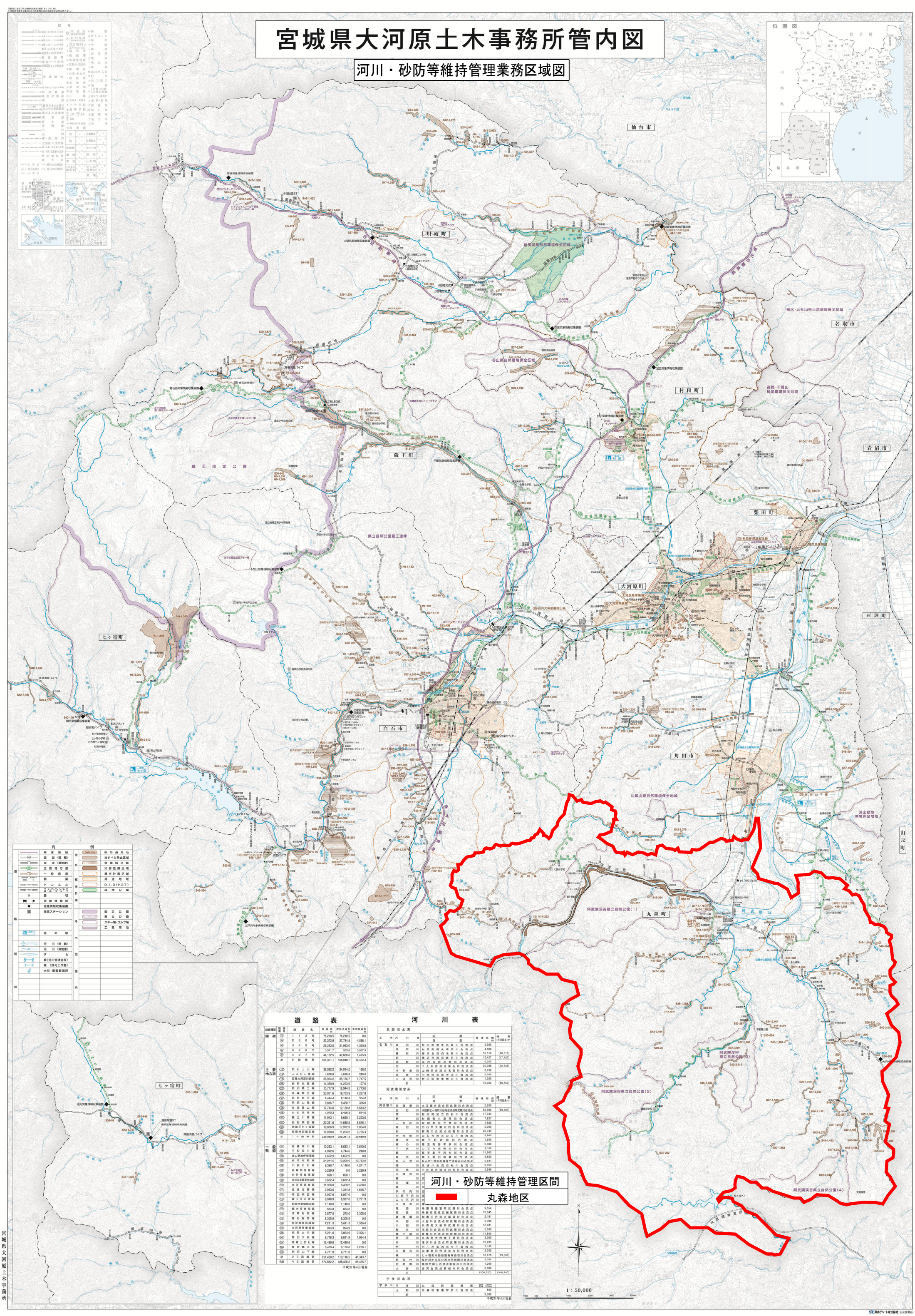

道路表

路線種別	路線番号	路線名	実延長 m	改良済延長 m	未改良延長 m
国道	113	1 1 3 号	76,210.5	76,210.5	0.0
	286	2 8 6 号	32,372.9	27,784.8	4,588.1
	349	3 4 9 号	26,253.5	21,933.0	4,320.5
	399	0 3 9 号	3,371.7	333.8	3,037.9
	457	4 5 7 号	44,162.5	42,686.6	1,475.9
	計	5 路線計	184,371.1	168,948.7	15,422.4
主要地方道	13	白石上山線	35,082.2	34,914.2	168.0
	13	上山七ヶ宿線	1,809.6	1,549.6	260.0
	13	宮城大河原川崎線	36,904.2	35,186.7	1,717.5
	23	白石丸森線	14,350.9	14,223.9	127.0
	23	岩沼蔵王線	15,717.9	12,944.3	2,773.6
	23	丸森柴田線	23,001.6	18,763.8	4,237.8
	23	仙台村田線	8,494.4	8,180.4	314.0
	23	角田山元線	8,816.7	8,450.7	366.0
	23	丸森雲山線	17,744.0	12,130.8	5,613.2
	23	白石国見線	7,070.3	6,456.3	614.0
	47	蔵王川崎線	11,943.1	9,690.1	2,253.0
	23	白石柴田線	20,331.6	14,685.5	5,646.1
	13	南蔵王七ヶ宿線	19,826.9	17,972.9	1,854.0
	23	亘理村田蔵王線	14,958.6	11,203.2	3,755.4
	計	14 路線計	239,050.9	209,261.3	29,689.6
一般県道	13	丸森梁川線	10,293.1	6,683.1	3,610.0
	13	平松梁川線	4,992.6	4,744.6	248.0
	13	金山新地停車場線	4,602.9	4,602.9	0.0
	13	越河角田線	24,044.5	13,206.6	10,753.9
	13	川前白石線	8,390.7	4,149.0	4,241.7
	13	赤井畑田見線	5,229.9	0.0	5,229.9
	13	白石停車場線	698.1	698.1	0.0
	13	白川大谷停車場山線	3,672.4	3,672.4	0.0
	13	十文字原車場線	11,906.8	9,438.2	2,468.6
	13	佐倉北郷線	2,963.5	1,314.8	1,648.7
	13	角田柴田線	5,997.6	5,997.6	0.0
	13	郡土大河原線	9,048.9	6,327.6	2,721.3
	13	船岡停車場船迫線	1,140.0	1,140.0	0.0
	13	槻木停車場線	684.8	684.8	0.0
	13	名取村田線	2,577.0	272.0	2,305.0
	13	新石富岡線	6,305.9	6,305.9	0.0
	13	秋保温泉川崎線	7,221.5	5,691.5	1,530.0
	13	大河原停車場線	994.9	994.9	0.0
	13	相馬大内線	6,261.0	3,864.9	2,396.1
	13	角田大内線	8,746.3	6,811.9	1,934.4
	13	南蔵王白石線	12,489.6	12,489.6	0.0
	13	南柴蔵王線	8,426.4	6,170.3	2,256.1
	13	角田山下線	4,771.8	4,771.8	0.0
	計	2 3 路線計	151,460.2	110,116.5	41,343.7
	合計	4 2 路線計	574,882.2	488,426.5	86,455.7

平成31年4月現在

河川表

名取川水系

水系	河川名	区間 自	区間 至	管理延長 m	堤防 (河川延長)m
名取川	押沼川	村田町智生名取川合流点		4,900	
	沢戸川	村田町智生柿沼川合流点		4,000	
	碁石川	菅沢合流点名取川合流点		16,516	(20,016)
	前川	猪沢合流点碁石川合流点		12,427	(17,427)
	立野川	長沢合流点前川合流点		4,349	
	北川	千人沢合流点碁石川合流点		20,308	(22,308)
	本砂金川	山崎沢合流点名取川合流点		3,736	
	文曲川	川崎町文曲坪沼川合流点		6,999	
	二迫沢川	村田町智生増田川合流点		1,300	
	計			76,350	(86,850)

阿武隈川水系

水系	河川名	区間 自	区間 至	管理延長 m	堤防 (河川延長)m
阿武隈川	五福堤川	大江福合流点阿武隈川合流点		2,200	
	白石川	河田郡仁一郎町大谷地合流点阿武隈川合流点		59,909	(69,669)
	荒浜川	村田町笠立白石川合流点		17,044	
	新川	村田町小泉荒川合流点		7,827	
	一本松川	村田町笠立荒川合流点		1,500	
	高田川	白石市大鷹沢白石川合流点		5,200	
	松川	新蔵川合流点白石川合流点		20,745	
	大木郎川	白石市深谷白石川合流点		2,900	
	黄金川	蔵王町宮松川合流点		1,500	
	森の川	蔵王町円平原川合流点		2,300	
	下村川	白石市湯舟松川合流点		2,100	
	鈴川	蔵王町平沢松川合流点		11,663	
	高木川	蔵王町円田鈴川合流点		4,550	
	秋山沢川	秋山沢1号砂防堰堤下流域松川合流点		6,024	
	滝川	三迫川合流点松川合流点		9,053	
	兜坂川	三住沢合流点白石川合流点		5,999	
	大津沢川	白			
	鹿川	白			
	谷津川	白			
	塩川	白			
	沢の内川	白			
	川原子沢川	鬼			
	二ツ石沢川	河			
	大深沢川	鬼			
	尾袋川	角田市鹿室阿武隈川合流点		9,554	
	高倉川	角田市高倉丘田尾袋川合流点		10,045	
	雑魚橋川	稲荷川合流点尾袋川合流点		2,181	
	半田川	大谷川合流点阿武隈川合流点		2,399	
	小田川	丸森町大張荒武隈川合流点		12,481	
	桜井川	角田川合流点阿武隈川合流点		5,000	
	雑平堀川	青葉川合流点阿武隈川合流点		11,899	
	伊手川	丸森町大内矢子尾川合流点		3,000	
	内川	蒲沢川合流点阿武隈川合流点		18,235	
	新川	矢入沢合流点内川合流点		3,155	
	五福谷川	四重要沢合流点内川合流点		2,700	
	槻川	ヒナ畑町刈田郡国有林白石川合流点		18,678	(19,008)
	新桜井川	桜井川からの分流点阿武隈川合流点		4,104	
	内町堀川	角田市尾山合流点新桜井川合流点		1,200	
	大谷川	赤沢合流点新桜井川合流点		2,300	
	計			(300,600)	(310,745)

宇多川水系

水系	河川名	区間 自	区間 至	管理延長 m	堤防 (河川延長)m
宇多川	宇多川	丸森町筆甫海		8,500	
	玉野川	丸森町筆甫宇多川合流点		800	
	計			9,300	

平成31年4月現在

宮城県大河原土木事務所
SC京浜チャート株式会社 仙台営業所

宮城県大河原土木事務所管内図

除融雪業務区域図

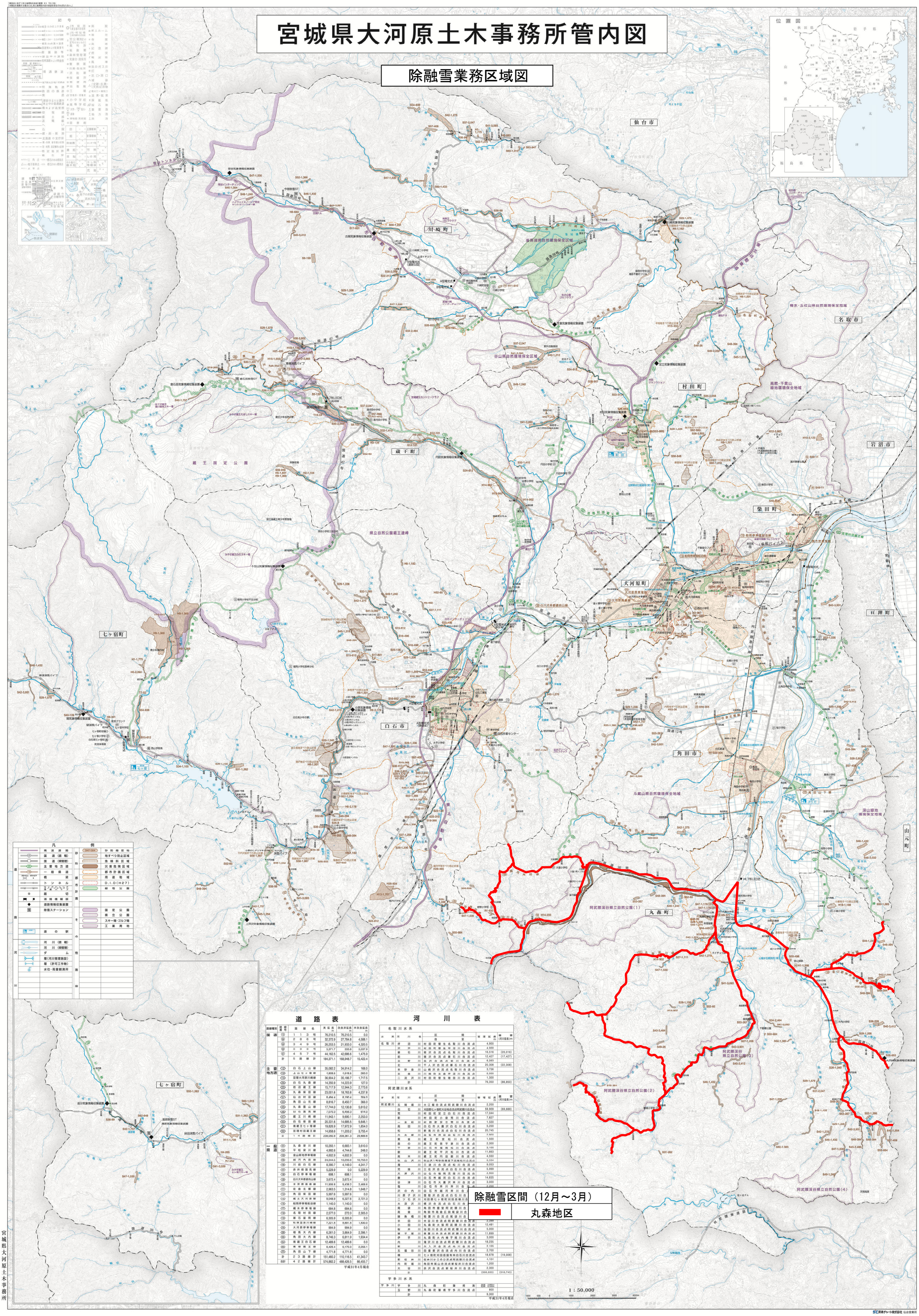

道路表

路線種別	路線番号	路線名	実延長(m)	改良済延長(m)	未改良延長(m)
国道	113	1 1 3 号	76,210.5	76,210.5	0.0
	286	2 8 6 号	32,372.9	27,784.8	4,588.1
	349	3 4 9 号	26,253.5	21,933.0	4,320.5
	399	0 3 9 号	5,371.7	333.8	5,037.9
	457	4 5 7 号	44,162.5	42,686.6	1,475.9
	計	5 路線計	184,371.1	168,948.7	15,422.4
主要地方道	12	白石上山線	35,082.2	34,914.2	168.0
	13	上山七ヶ宿線	4,808.6	4,548.6	260.0
	23	亘理大河原川線線	36,904.2	35,186.7	1,717.5
	24	白石丸森線	14,350.9	14,223.9	127.0
	25	岩沼蔵王線	15,717.9	12,944.3	2,773.6
	26	丸森柴田線	23,001.6	18,763.8	4,237.8
	31	仙台村田線	8,494.4	8,104.4	390.0
	45	角田山元線	8,816.7	8,450.7	366.0
	46	丸森雲山線	17,744.0	12,130.8	5,613.2
	47	白石南馬場線	7,070.3	6,456.3	614.0
	47	蔵王川崎線	11,943.1	9,690.1	2,253.0
	61	白石柴田線	20,331.6	14,685.5	5,646.1
	63	南蔵王七ヶ宿線	19,826.9	17,972.9	1,854.0
	65	亘理村田蔵王線	14,958.6	11,203.2	3,755.4
	計	1 4 路線計	239,050.9	209,361.3	29,689.6
一般県道	105	丸森梁川線	10,293.1	6,683.1	3,610.0
	106	平船梁川線	4,992.6	4,744.6	248.0
	108	金山新地停車場線	4,602.9	4,602.9	0.0
	109	越河内田線	24,044.5	13,290.6	10,753.9
	110	川前白石線	8,390.7	4,149.0	4,241.7
	111	赤井畑国見線	5,229.9	0.0	5,229.9
	112	白石停車場線	698.1	698.1	0.0
	113	白川犬卷都倉向山線	3,672.4	3,672.4	0.0
	114	大笹原真倉線	11,906.8	9,458.2	2,468.6
	115	佐倉北郷線	2,963.5	1,314.8	1,648.7
	116	角田柴田線	5,997.6	5,997.6	0.0
	117	嶋土大河原線	9,048.9	6,327.6	2,721.3
	118	船岡停車場船迫線	1,140.0	1,140.0	0.0
	119	槻木停車場線	684.8	684.8	0.0
	120	名取村田線	2,577.0	272.0	2,305.0
	121	新石巻岡線	6,305.9	6,305.9	0.0
	122	秋保温泉川崎線	7,221.5	5,691.5	1,530.0
	123	大河原停車場線	994.9	994.9	0.0
	124	槻馬大内線	6,261.0	3,864.9	2,396.1
	125	角田大内線	8,746.3	6,811.9	1,934.4
	126	南蔵王白石線	12,489.6	12,489.6	0.0
	127	青根蔵王線	8,426.4	6,170.3	2,256.1
	128	角田山下線	4,771.8	4,771.8	0.0
	計	2 3 路線計	151,460.2	110,116.5	41,343.7
	合計	4 2 路線計	574,882.2	488,426.5	86,455.7

平成31年4月現在

河川表

名取川水系

水系	河川名	区間 自	区間 至	管理延長(m)	備考(河川延長)(m)
名取川	芋沼川	村田町菅生名取川合流点		4,900	
	沢戸川	村田町惣生蛇沼川合流点		4,000	
	碁石川	寄沢合流点名取川合流点		16,516	(20,016)
	前川	猪沢合流点碁石川合流点		12,427	(17,427)
	立野川	北沢合流点前川合流点		6,243	
	北川	千人沢合流点碁石川合流点		20,308	(22,308)
	本砂金川	山崎沢合流点名取川合流点		3,736	
	文命川	崎町文命沖沼川合流点		6,000	
	二迫沢川	村田町菅生幾田川合流点		1,300	
	計			76,350	(86,850)

阿武隈川水系

水系	河川名	区間 自	区間 至	管理延長(m)	備考(河川延長)(m)
阿武隈川	五福堰川	大江堰合流点阿武隈川合流点		2,200	
	白石川	河田町七ヶ宿町大谷地合流点阿武隈川合流点		59,909	(69,669)
	荒川	村田町足立白石川合流点		17,044	
	新川	村田町小泉荒川合流点		7,827	
	一本松川	村田町足立荒川合流点		1,500	
	鹿田川	白石市大鷹沢白石川合流点		5,200	
	松川	新蔵川合流点白石川合流点		20,745	
	大木郷川	白石市深谷白石川合流点		2,900	
	黄金川	蔵王町宮松川合流点		1,500	
	森の川	蔵王町善平原川合流点		2,300	
	ヤ岸川	白石市湯舟松川合流点		2,100	
	鈴川	蔵王町平沢松川合流点		11,663	
	鹿木川	蔵王町円田鈴川合流点		4,550	
	秋山沢川	秋山沢1号砂防堰堤下流域松川合流点		6,034	
	滝川	三迫川合流点松川合流点		9,053	
	兜掛川	三住沢合流点白石川合流点		5,999	
	大津沢川	白石市福岡荒蒲川合流点		2,500	
	唐沢川	白石市越河白石川合流点		14,835	
	谷津川	白石市大鷹沢貴川合流点		3,000	
	塩川	白石市南川南川合流点		2,200	
	沢の内川	白石市越河南川合流点		[illegible]	
	川原子沢川	笠取沢合流点白川合流点		[illegible]	
	二ツ石沢川	河田郡七ヶ宿町河田岳横川合流点		[illegible]	
	大深沢川	横沢合流点白石川合流点		[illegible]	
	尾袋川	角田市豊室阿武隈川合流点		[illegible]	
	高倉川	角田市高倉広田尾袋川合流点		[illegible]	
	雑魚橋川	菊田川合流点尾袋川合流点		[illegible]	
	半田川	大谷川合流点阿武隈川合流点		2,399	
	小田川	丸森町大張阿武隈川合流点		12,481	
	桜井川	角田川合流点阿武隈川合流点		5,000	
	雄平堀川	青葉川合流点阿武隈川合流点		11,899	
	伊手川	丸森町大内雄子尾川合流点		3,000	
	内川	滝沢川合流点阿武隈川合流点		18,235	
	新川	矢入沢合流点内川合流点		2,155	
	五福谷川	四重要沢合流点内川合流点		2,700	
	槻川	ヒナ畑町河田岳国有林白石川合流点		18,578	(19,008)
	新桜井川	桜井川からの分流点阿武隈川合流点		4,104	
	内町堰川	角田市尾山合流点新桜井川合流点		1,200	
	大谷川	赤沢合流点新桜井川合流点		2,300	
	計			(300,035)	(310,745)

宇多川水系

水系	河川名	区間 自	区間 至	管理延長(m)	備考(河川延長)(m)
宇多川	宇多川	丸森町筆甫海		2,500	
	玉野川	丸森町筆甫宇多川合流点		800	
	計			9,300	

平成31年4月現在

宮城県大河原土木事務所
SC京浜チャート株式会社 仙台営業所