



仙台塩釜港 仙台港区

Port of Sendai Shioigama

(国際拠点港湾仙台塩釜港)



仙台塩釜港 塩釜港区

Port of Sendai Shioigama

(国際拠点港湾仙台塩釜港)

仙台塩釜港 松島港区

Port of Sendai Shioigama

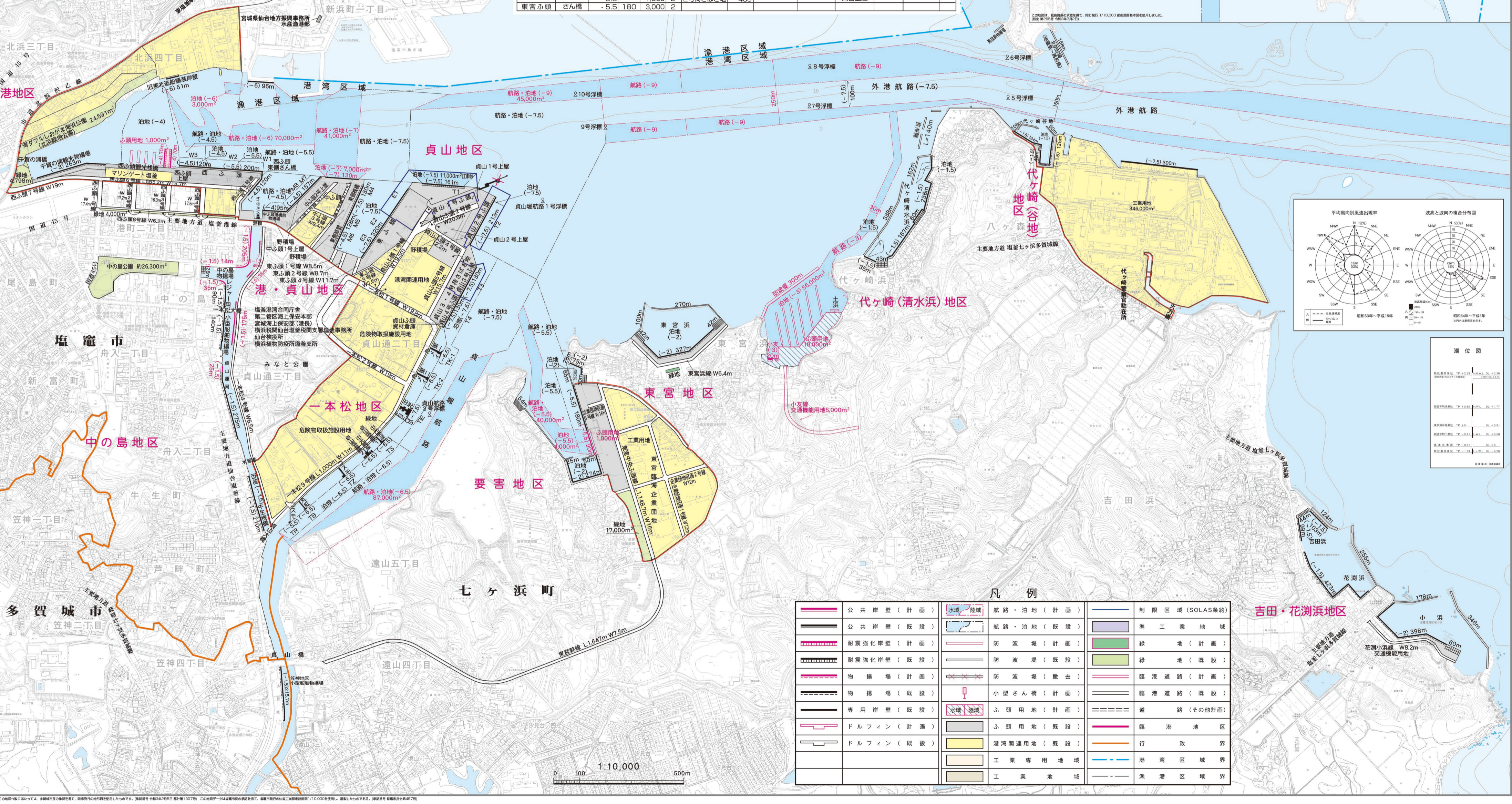
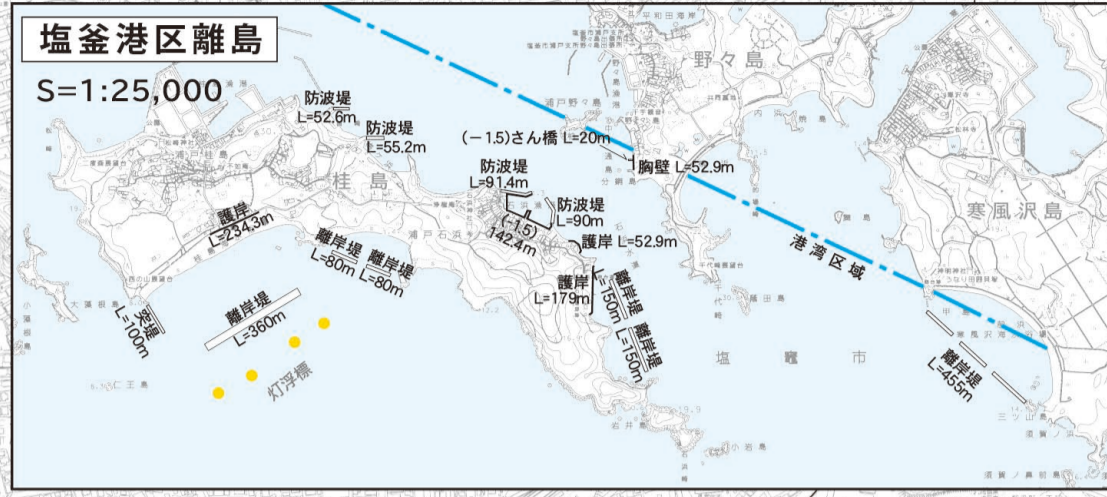
(国際拠点港湾仙台塩釜港)

仙台塩釜港位置図

宮城県仙台塩釜港事務所
〒983-0001 仙台市宮城野区港三丁目1-3 仙台港国際ビジネスサポートセンター(アクセル)5階
TEL 022(254)3131 FAX 022(254)3136
E-mail sdsgekown@pref.miyagi.lg.jp URL http://www.pref.miyagi.jp/sosiki/sdsgekown/

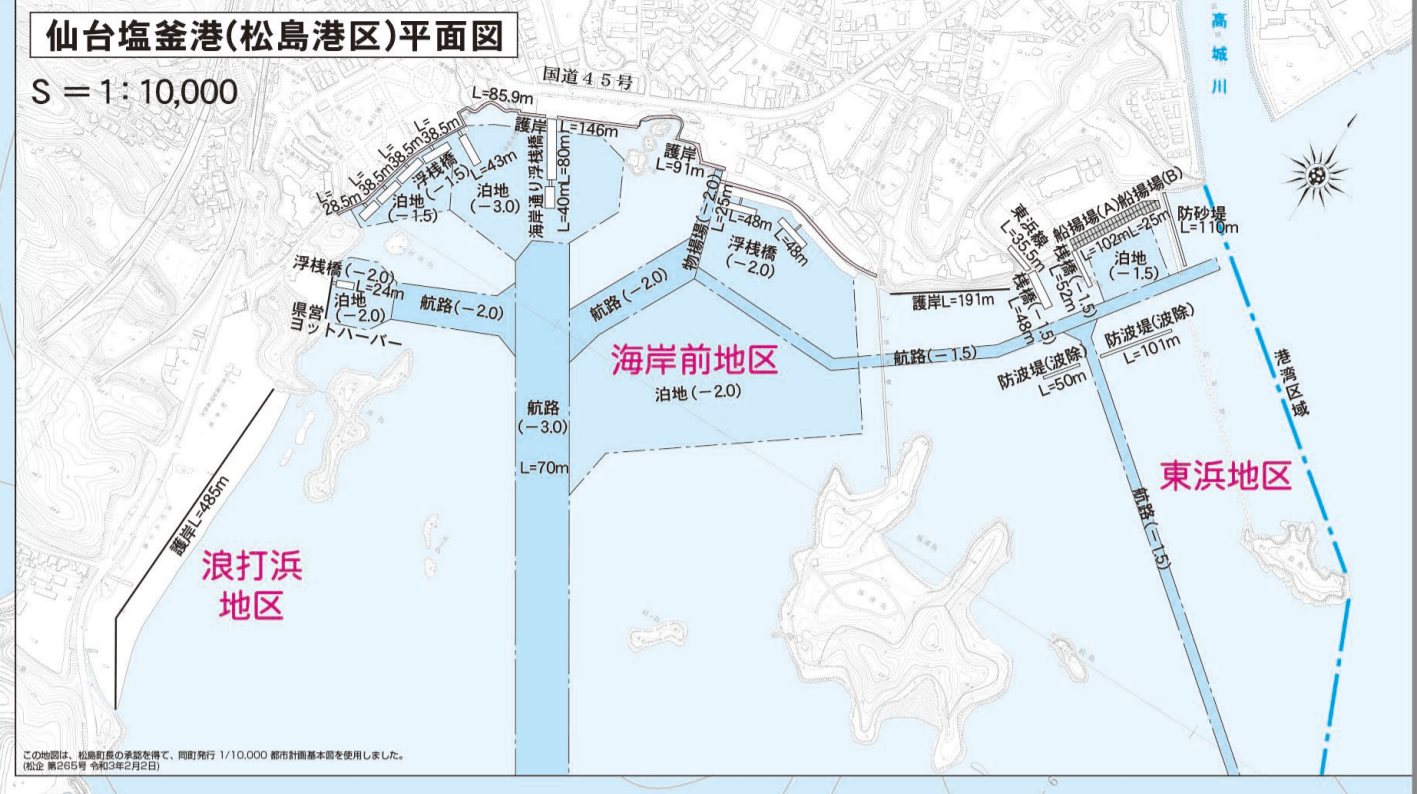
©仙台塩釜港平面図は、2500倍縮尺とし、1番あたりの詳細縮尺は160倍です。
令和元年3月

仙台塩釜港(塩釜港区)平面図



公共岸壁等(塩釜港区)

点頭名	名称	岸壁長さ (m)	幅員 (m)	積込数 (台)	積込能力 (t)	積込率 (t/h)	積込回数 (回)	積込量 (t)
真山点頭	1号岸壁	-7.5(-9)	161	15,000	1	7,324	796	4,697
	2号岸壁	-7.5(-9)	213	10,000	1	5,689	1,835	4,267
	3号さん鳩	-7.5	130	7,500	1	1,529	5,369	4,267
	4号さん鳩	-7.5	130	7,500	1	9,340	2,623	4,617
東点頭	岸壁	-7.5	320	4,500	3	1,124	1,428	20m/h
	野球場					4,617	1,311	937
	東点頭1号岸壁					4,641	369	974
中心点頭	西側さん鳩	-4.5	157	700	2	690	1,311	937
	東側さん鳩	-7.5	130	7,500	1	1,591	1,311	974
	東側岸壁	-4.5	128	1,500	2	422	288	1,177
	その他					681	4,193	386
西点頭	さん鳩	-4.5	320	2,000	2	1,530	1,311	821
東宮点頭	さん鳩	-5.5	180	3,000	2	498	2,251	



凡例

公共岸壁(計画)	氷域・陸域	航路・泊地(計画)	制限区域(SOLAS条約)
公共岸壁(既設)	防波堤(計画)	航路・泊地(既設)	準工業地域
耐震強化岸壁(計画)	防波堤(既設)	物揚場(計画)	緑地(計画)
耐震強化岸壁(既設)	防波堤(撤去)	物揚場(既設)	緑地(既設)
物揚場(計画)	小型さん鳩(計画)	物揚場(既設)	臨港道路(計画)
物揚場(既設)	小型さん鳩(既設)	専用岸壁(既設)	臨港道路(既設)
専用岸壁(計画)	ドルフィン(計画)	ドルフィン(既設)	港内専用地域
専用岸壁(既設)	ドルフィン(既設)	ドルフィン(撤去)	工業専用地域
ドルフィン(計画)	ドルフィン(撤去)	ドルフィン(既設)	工業地域
ドルフィン(既設)	ドルフィン(既設)	ドルフィン(撤去)	