

令和6年度 事業概要



蔵王エコーライン(主要地方道 白石上山線) 除雪状況

大河原土木事務所

I 目 標

近年、気候変動等の影響により大規模化・多様化する災害に対し、防災減災対策を推進するとともに、仙南地域の発展を支える基幹的インフラ整備の加速化や社会資本の長期的な機能維持に努め、県民一人ひとりが、安全で恵み豊かな県土の中で、幸福を実感し、いつまでも安心して暮らせる宮城の実現に向け、事務所一丸となって取り組んでいく。

- ◇自然災害から生命財産を守るための防災・減災対策の推進
- ◇仙南地域の持続的発展を支える基幹的インフラの整備の推進
- ◇加速化する道路施設等の老朽化に対応した戦略的ストックマネジメントの推進
- ◇仙南地域の住民の日常生活を支える土木建築行政の推進

II 主な施策

◇自然災害から生命財産を守るための防災・減災対策の推進

松川火山砂防事業（蔵王町）、蔵王山火山噴火対策事業（蔵王町）、小田川総合流域防災事業（角田市）、雉子尾川大規模特定河川事業（丸森町）、河道掘削・支障木伐採・堤防強化（管内一円）、荒川・新川堤防強化対策事業（流域治水）（村田町・大河原町外）、高倉川送水樋門外補修事業（管内一円）、佐藤沢・小野作沢・本砂金沢1・町裏沢・古関沢1・滑津沢2・湯原沢2通常砂防事業（白石市・七ヶ宿町・川崎町）、沢ノ内沢・追の倉沢1総合流域砂防事業（白石市）、雉子尾川流域総合流域砂防事業（丸森町）、寄門・鎌先急傾斜地崩壊対策事業（村田町・白石市）、災害防除事業（七ヶ宿町・白石市）、橋梁耐震補強事業（管内一円）、※直轄権限代行事業（河川・砂防）（丸森町）

◇仙南地域の持続的発展を支える基幹的インフラの整備の推進

国道113号福岡蔵本道路改良事業（白石市）、国道286号支倉道路改良事業（川崎町）、県道白石丸森大張館矢間道路改良事業（角田市・丸森町）、県道岩沼蔵王線塩沢道路改良事業（蔵王町）、県道巨理村田蔵王線成田道路改良事業（柴田町）、県道丸森柴田線坂津田道路改良事業（角田市）、県道巨理大河原川崎関場道路改良事業（村田町）、（都）小池石生線街路事業（村田町）、（都）白石駅東小路線電線共同溝整備事業（白石市）、※直轄権限代行事業（道路）（丸森町）

◇加速化する道路施設等の老朽化に対応した戦略的ストックマネジメントの推進

橋梁長寿命化事業（管内一円）、舗装補修事業（管内一円）、消雪施設整備・補修事業（管内一円）

◇仙南地域の住民の日常生活を支える土木建築行政の推進

○歩道整備の推進

県道巨理大河原川崎線前川歩道整備事業（川崎町）・沼辺歩道整備事業（村田町）・
県道白石上山線円田歩道整備事業（蔵王町）

○幹線道路の除雪体制の強化

除融雪（管内市町）

○多様な主体との連携による道路・河川の維持管理体制の強化

県道白石柴田線大谷（その2）コラボ事業（大河原町）、県道白石柴田線北白川コ
ラボ事業（白石市）、県道川前白石線大鷹沢三沢コラボ事業（白石市）、県道南蔵
王七ヶ宿線大原コラボ事業（七ヶ宿町）

○住まいに関わる許認可・相談等の円滑な推進







○スマイルサポーター等の概要




Ⅲ 主要事業と事業概要






◇自然災害から生命財産を守るための防災・減災対策の推進

	事業名	全体計画	R6事業内容
1	松川火山砂防事業 (蔵王町) 河川砂防第一班	全体計画 床固工 22 基 帯工 14 基 護岸工 L=8,519m H15年度～R10年度	 護岸工 A=4,910 m ² 橋梁上部工 一式 旧橋撤去 一式 取付道路工 一式
2	蔵王山火山噴火対策事業 (堆積土砂撤去) (蔵王町) 河川砂防第一班	全体計画 松川氾濫対策 (堆積土砂撤去) L=960m、V=46400m ³ H15年度～R10年度	 堆積土砂撤去 V=8,900m ³
3	小田川総合流域防災事業 (角田市) 河川砂防第二班	全体計画 改修 L=3,750m S50年度～ 【整備計画】 阿武隈急行線までの一連区間 L=1,000m H25年度～R7年度	 沼南橋上部工 一式 築堤・護岸工 一式 取付道路工 一式
4	雉子尾川大規模特定河川事業 (丸森町) 河川砂防第二班	全体計画 改修 L=7,773m S35年度～	 河道掘削工 一式 築堤・護岸工 一式 排水樋門工 N=1基 揚水機場工 N=1基

	事業名	全体計画	R6事業内容
5	河道掘削・支障木伐採・堤防強化 (白石市、角田市、蔵王町、村田町、大河原町、柴田町、丸森町) 河川砂防第一・二班	全体計画 河道掘削 一式 支障木伐採 一式 堤防強化 一式 R3年度～R7年度	河道掘削 13河川 支障木伐採 2河川 堤防強化 2河川
6	荒川・新川堤防強化対策事業(流域治水) (村田町・大河原町外) 河川砂防第二班	全体計画(荒川工区) 延長 L=7,540m (新川工区) 延長 L=3,370m R2年度～	河道掘削工 一式 支障木伐採工 一式 天端舗装工 一式
7	高倉川送水樋門外補修事業 (角田市) 河川砂防第二班	全体計画 送水樋門 N=2門 隧道 150m@2本 R6～R7	送水樋門 N=1門 隧道 150m@1本
8	佐藤沢通常砂防事業 (白石市) 河川砂防第一班	全体計画 砂防堰堤 1基 R4年度～R8年度	砂防堰堤工 一式 溪流保全工 一式
9	小野作沢通常砂防事業 (白石市) 河川砂防第一班	全体計画 砂防堰堤 1基 R4年度～R8年度	用地補償 一式
10	本砂金沢1通常砂防事業 (川崎町) 河川砂防第一班	全体計画 砂防堰堤 1基 R4年度～R8年度	用地補償 一式

	事業名	全体計画	R6事業内容
11	町裏沢通常砂防事業 (七ヶ宿町) 河川砂防第一班	全体計画 砂防堰堤 1基 R4年度～	 用地測量 一式 用地補償 一式 環境調査 一式
12	古関沢1通常砂防事業 (川崎町) 河川砂防第一班	全体計画 砂防堰堤 1基 R6年度～	 砂防堰堤設計 一式 地質調査 一式 現地測量 一式
13	滑津沢2通常砂防事業 (七ヶ宿) 河川砂防第一班	全体計画 砂防堰堤 1基 R6年度～	 砂防堰堤設計 一式 地質調査 一式 現地測量 一式
14	湯原沢2通常砂防事業 (七ヶ宿) 河川砂防第一班	全体計画 砂防堰堤 1基 R6年度～	 砂防堰堤設計 一式 地質調査 一式 現地測量 一式
15	沢ノ内沢総合流域砂防事業 (白石市) 河川砂防第一班	全体計画 砂防堰堤改築 1基 R6年度～	 砂防堰堤改築設計 一式 地質調査 一式 現地測量 一式
16	追の倉沢1総合流域砂防事業 (白石市) 河川砂防第一班	全体計画 砂防堰堤改築 1基 R6年度～	 砂防堰堤改築設計 一式 地質調査 一式 現地測量 一式

	事業名	全体計画	R6事業内容
17	雉子尾川流域総合流域砂防事業 (丸森町) 河川砂防第二班	雉子尾川土砂・洪水 氾濫対策計画検討 一式 R5年度～ 	土砂・洪水氾濫対策計画 検討 一式
18	寄門急傾斜地崩壊対策事業 (村田町) 河川砂防第二班	全体計画 改修 L=443m H28年度～R6年度 	待受擁壁工 一式
19	鎌先急傾斜地崩壊対策事業 (白石市) 河川砂防第一班	全体計画 吹付法砕工 一式 R5年度～ 	吹付法砕工 一式
20	内川・新川・五福谷川 災害復旧・助成事業 直轄権限代行事業(河川) (丸森町) 河川砂防第二班	全体計画 内川 L=4.8km 五福谷川 L=2.1km 新川 L=1.6km 築堤・護岸(断面拡大) 排水樋門 一式 取水堰 一式 R元年度～R6年度 	






	事業名	全体計画	R6事業内容	
21	内川・新川・五福谷川 砂防災害関連緊急事業・ 特定緊急砂防事業 直轄事業(砂防) (丸森町) 河川砂防第二班	全体計画 砂防堰堤 一式 床固工 一式 遊砂地 N=3箇所 強靱ワイヤネット工他 一式 R元年度～R8年度	 	
22	国道113号 若林災害防除事業 (七ヶ宿町) 道路管理班	全体計画 L=140m 法面補修工 R4年度～		施工延長 L=30m 吹付砕工 一式 鉄筋挿入工 一式
23	一般県道 川前白石線 大鷹沢三沢災害防除事業 (白石市) 道路管理班	全体計画 L=120m 法面補修工 R5年度～		測量調査設計 一式
24	橋梁耐震補強事業 (七ヶ宿町、川崎町、丸森町) 道路管理班	【七ヶ宿町】 国道113号原橋外1橋 【川崎町】 国道286号古関橋外3橋 【丸森町】 国道113号雉子尾橋		橋脚補強工 一式 落橋防止工 一式 支承補強工 一式

◇仙南地域の持続的発展を支える基幹的インフラの整備の推進

	事業名	全体計画	R6事業内容
25	国道113号 福岡蔵本道路改良事業 (白石市) 道路建設第一班	全体計画 L=995m W=6.0(7.5)m H25年度～R7年度	 鋼製栈道橋 L=54m 橋梁上部工 L=64m 道路改良工事 L=210m
26	国道286号 支倉道路改良事業 (川崎町) 道路建設第二班	全体計画 L=2,700m { 宮城県 L=1,290m 仙台市 L=1,410m } W=6.5(12.0)m H28年度～R11年度	 3号橋橋梁上部工 L=93m (R5年度～R7年度)
27	主要地方道 白石丸森線 大張館矢間道路改良事業 (角田市・丸森町) 道路建設第一班	全体計画 L=4,860m W=5.5(8.0)m H24年度～	 町道付替工事 一式
28	主要地方道 岩沼蔵王線 塩沢道路改良事業 (蔵王町) 道路建設第一班	全体計画 L=236m W=6.0(7.5)m R4年度～R6年度	 道路改良工事 L=236m
29	主要地方道 亶理村田蔵王線 成田道路改良事業 (柴田町) 道路建設第二班	全体計画 L=470m W=6.5(10.5)m R1年度～R6年度	 道路改良工事 舗装工事 L=470m ※その2(亶理方面)における歩道設置に関する調査設計を別事業として予定
30	主要地方道 丸森柴田線 坂津田道路改良事業 (角田市) 道路建設第二班	全体計画L=1,760m W=6.5(10.5)m H22年度～R6年度	 舗装工事 交差点改良工事 付帯工事 L=1,760m

	事業名	全体計画	R6事業内容
31	主要地方道 亙理大河原川崎線 閑場道路改良事業 (村田町) 道路建設第二班	全体計画 L=1,100m W=13.0(22.0)m R3年度～	地質調査 一式 軟弱地盤解析 一式
32	都市計画道路 小池石生線 街路事業 (村田町) 道路建設第二班	全体計画 L=600m W=6.0(16.0)m H29年度～R8年度	用地補償 一式 函渠工事 一式 荒川及び一本松川橋梁下部工 一式
33	都市計画道路 白石駅東小路線 電線共同溝整備事業 (白石市) 道路建設第一班	全体計画 L=250m W=11.0～15.0m R6年度～	測量・調査・設計 一式
34	国道349号 丸森地区道路事業 直轄権限代行事業 (丸森町) 道路建設第一班	全体計画 L=6,000m W=6.0(7.5)m R2年度～	

◇加速化する道路施設等の老朽化に対応した戦略的ストックマネジメントの推進


	事業名	全体計画	R6事業内容
35	<p>橋梁長寿命化事業</p> <p>(白石市、角田市、蔵王町、七ヶ宿町、柴田町、川崎町、丸森町)</p> <p>道路管理班</p>	<p>【白石市】</p> <p>(主)南蔵王七ヶ宿線 満天星橋 外9橋</p> <p>【角田市】</p> <p>(主)角田山元線 角田橋 外1橋</p> <p>【蔵王町】</p> <p>(主)白石上山橋 欠前橋 外3橋</p> <p>【七ヶ宿町】</p> <p>国道113号横川橋 外6橋</p> <p>【柴田町】</p> <p>(一)船岡停車場船迫線 跨道橋 外3橋</p> <p>【川崎町】</p> <p>(主)蔵王川崎線 前川橋 外12橋</p> <p>【丸森町】</p> <p>(国)113号 雉子尾橋 外2橋</p> 	<p>床版補修工 一式</p> <p>橋面工 一式</p> <p>主桁補修工 一式</p> <p>断面修復工 一式</p>
36	<p>舗装補修事業</p> <p>(管内一円)</p> <p>道路管理班</p>	<p>【管内一円】</p> 	<p>表層工 一式</p> <p>上層路盤工 一式</p> <p>路上再生路盤工 一式</p>
37	<p>国道457号</p> <p>青根消雪施設補修事業</p> <p>(川崎町)</p> <p>道路管理班</p>	<p>全体計画</p> <p>青根消雪施設</p> <p>L = 600m</p> <p>R2年度～</p> 	<p>放熱管補修工 一式</p>
38	<p>国道113号</p> <p>峠田消雪施設補修事業</p> <p>(七ヶ宿町)</p> <p>道路管理班</p>	<p>全体計画</p> <p>峠田消雪施設</p> <p>L = 300m</p> <p>R2年度～</p> 	<p>放熱管補修工 一式</p>
39	<p>国道113号</p> <p>滑津消雪施設補修事業</p> <p>(七ヶ宿町)</p> <p>道路管理班</p>	<p>全体計画</p> <p>滑津消雪施設</p> <p>L = 350m</p> <p>R2年度～R6年度</p> 	<p>放熱管補修工 一式</p>

◇仙南地域の住民の日常生活を支える土木建築行政の推進

○歩道整備の推進

	事業名	全体計画	R6事業内容
40	県道亘理大河原川崎線 前川歩道整備事業 (川崎町) 道路管理班	全体計画 L=650m 組立歩道 L=170m 歩道橋 L=30m H26年度～令和6年度	 歩道整備 一式
41	県道亘理大河原川崎線 沼辺歩道整備事業 (村田町) 道路管理班	全体計画 L=40m 歩道設置 L=40m R4年度～	 用地補償 一式
42	県道上山白石線 円田歩道整備事業 (蔵王町) 道路管理班	全体計画 L=40m 歩道設置 L=40m R4年度～	 用地補償 一式

○幹線道路の除雪体制の強化

	事業名	全体計画	R6事業内容
43	国道113号及び349号等 除融雪事業 (管内市町) 道路管理班	管内所管道路 全路線 (冬期閉鎖区間を除く) 毎年	 除融雪業務委託 一式

○多様な主体との連携による道路・河川の整備と維持管理体制の強化

「地域住民と連携した生活密着型の社会資本整備」【コラボ事業】

	事業名	全体計画	R6事業内容
44	主要地方道 白石柴田線 大谷(その2)道路改良事業 (大河原町) 道路建設第二班	全体計画 待避所設置 一式 R4年度～R6年度	用地補償 一式 待避所設置工事 一式
45	主要地方道 白石柴田線 北白川道路改良事業 (白石市) 道路建設第一班	全体計画 L=228m W=6.0(9.0～9.5)m R5年度～	測量・調査・設計 一式
46	一般県道 川前白石線 大鷹沢三沢道路改良事業 (白石市) 道路建設第一班	全体計画 待避所設置 N=1箇所 視距改良 N=1箇所 R4年度～	待避所設置工事 N=1箇所 視距改良工事 N=1箇所
47	主要地方道 南蔵王七ヶ宿線 大原道路改良事業 (七ヶ宿町) 道路建設第一班	全体計画 道路拡幅 N=4箇所 R5年度～	測量・調査・設計 一式

○住まいに関わる許認可・相談等の円滑な推進

建築確認において中間・完了検査を適切に実施し、大規模地震の発生に備えた安全な建築物の提供を促進する。また、スクールゾーン内等のコンクリートブロック塀等の点検調査及び改善指導により災害に強いまちづくりを進める。

□ 欠陥住宅建築の防止

- ・ 基礎形式選定の適否を含め、中間・完了検査による適切な建築確認の実施



(被災した旧基準の住宅)



(耐震強度を確保した構造)



(金物の確認)

□ 既存ブロック塀への改善指導

- ・ 既存ブロック塀の点検調査・改善指導



(改修前)



(改修中)



(完成)

○スマイルサポーター等の概要

道路や河川の美化・清掃作業などボランティア活動を行う団体をスマイルサポーターとして認定し、住民参加型のまちづくりを推進する。

□市町別登録団体数(R6. 1. 1)

市 町	スマイルロードサポーター	スマイルリバーサポーター	計
白石市	10	7	17
角田市	21	2	23
蔵王町	5	1	6
七ヶ宿町	3	0	3
大河原町	6	4	10
村田町	7	4	11
柴田町	4	8	12
川崎町	7	0	7
丸森町	10	1	11
計	73	27	100




スマイルサポーターの活動状況

【違反広告物除去サポーターとの協働】

電柱などへの違法な「はり紙」を「みやぎ違反広告物除去サポーター」と協働して除去し、街並み景観を保全する。

現在、管内では5団体がサポーターとして登録しており、今年度も協働を継続・拡大していく。



IV 管理施設の概要等

■道路施設の概要(R4. 3. 31)

道路種別	路線数	実延長(km)	改良済み延長(km)	改良率(%)
国道(指定区間外)	5路線	184.3	169.2	91.8
主要地方道	14路線	240.2	212.2	88.3
一般県道	23路線	151.4	110.1	72.7
合計	42路線	575.9	491.6	85.3

※国直轄管理区間を除く。

■河川の概要(R4. 3. 31)

水系別	河川数	延長(km)	備考
一級河川 阿武隈川水系	39	308.6	
一級河川 名取川水系	9	76.4	
二級河川 宇田川水系	2	9.3	
合計	50	394.3	

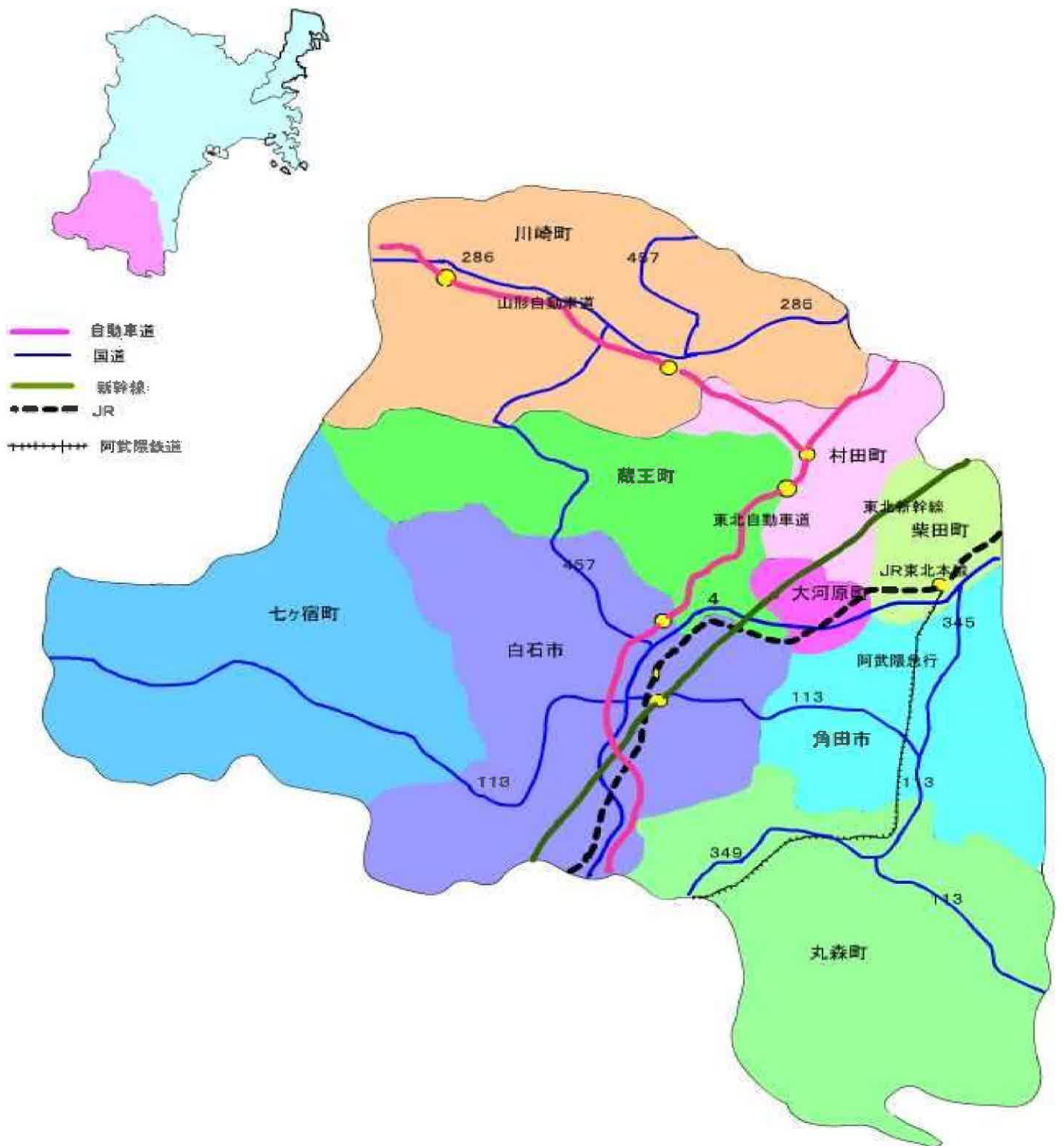
※国直轄管理区間を除く。

■土砂災害警戒区域等の指定状況 (令和6年3月末)

市町	土砂災害危険箇所数※				土砂災害警戒区域指定箇所数 ()内は特別警戒区域の指定箇所数	
	急傾斜地崩壊危険箇所	土石流危険渓流	地すべり危険箇所	計		
白石市	100	182	27 <6>	309	309	(243)
角田市	162	146	4 <2>	312	312	(275)
蔵王町	33	93	1 <1>	127	127	(107)
七ヶ宿町	6	40	8 <3>	54	54	(39)
大河原町	26	38	— <->	64	64	(59)
村田町	61	129	7 <1>	197	197	(167)
柴田町	81	73	8 <4>	162	162	(135)
川崎町	62	175	4 <2>	241	241	(212)
丸森町	184	261	12 <8>	457	457	(417)
計	715	1,137	71 <27>	1,923	1,923	(1,654)

< > : 農政地すべり箇所数

※ : 複数に跨がった区域を重複計上



主要事業位置図

事業番号 1～47

●:大河原土木事務所



5 :【管内】河道掘削・支障木伐採・堤防強化

24 :【管内】橋梁耐震補強事業

35 :【管内】橋梁長寿命化事業

36 :【管内】舗装補修事業

43 :【管内】除融雪事業