

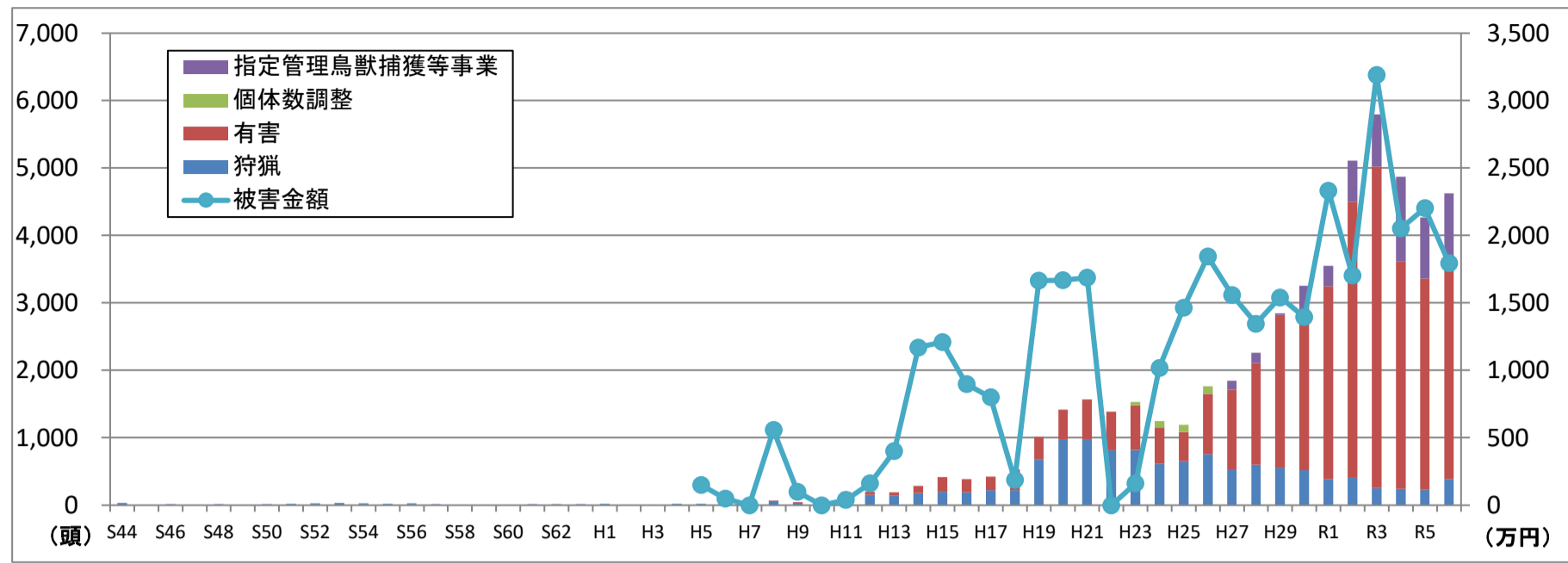
令和6年度

ニホンジカに関する各種データ

令和7年8月

宮城県環境生活部自然保護課

県内のニホンジカの被害額と捕獲数の推移



県内のニホンジカ被害金額(平成5年度以降)

(単位:万円)

年度	H5	H6	H7	H8	H9	H10	H11	H12	H13	H14	H15
被害金額	150	50	0	559	100	0	40	161	400	1,170	1,210
年度	H16	H17	H18	H19	H20	H21	H22	H23	H24	H25	H26
被害金額	897	800	188	1,665	1,669	1,688	-	162	1,019	1,464	1,846
年度	H27	H28	H29	H30	R1	R2	R3	R4	R5	R6(速報値)	
被害金額	1,560	1,346	1,541	1,394	2,333	1,702	3,191	2,052	2,202	1,793	

※1 上記被害実績には、家庭菜園での被害は含まれていません。

※2 震災の影響により、下表のとおり年度毎に被害実績が含まれていない市町村があります。

年度	被害実績が含まれていない市町村
H22	石巻市、気仙沼市、女川町、南三陸町
H23	石巻市、東松島市、女川町、南三陸町、亶理町
H24	石巻市、女川町

県内のニホンジカ被害面積(平成5年度以降)

(単位:ha)

年度	H5	H6	H7	H8	H9	H10	H11	H12	H13	H14	H15
被害面積	3.0	1.4	1.2	56.2	5.0	0.0	2.0	5.0	7.7	18.0	17.9
年度	H16	H17	H18	H19	H20	H21	H22	H23	H24	H25	H26
被害面積	21.1	10.0	20.3	33.5	33.5	31.7	-	4.6	14.0	31.8	31.9
年度	H27	H28	H29	H30	R1	R2	R3	R4	R5	R6(速報値)	
被害面積	28.0	33.1	27.6	25.6	36.7	21.1	43.7	25.9	29.1	21.6	

県内のニホンジカ捕獲数の推移

(単位:頭)

区分	年度	S44	S45	S46	S47	S48	S49	S50	S51	S52	S53	S54	S55	S56	S57
狩猟	オス	32	9	13	10	14	3	17	20	29	37	25	19	26	15
	メス	0	0	0	0	0	0	0	0	0	0	0	0	0	0
有害	オス	0	0	0	0	0	2	0	1	0	0	0	0	0	0
	メス	0	0	0	0	0	0	0	0	0	0	0	0	0	0
合計		32	9	13	10	14	5	17	21	29	37	25	19	26	15
区分	年度	S58	S59	S60	S61	S62	S63	H1	H2	H3	H4	H5	H6	H7	H8
狩猟	オス	10	11	11	17	15	13	21	10	10	24	21	46	33	63
	メス	0	0	0	0	0	0	0	0	0	0	0	0	0	0
有害	オス	0	0	0	0	0	0	0	0	0	0	0	2	1	2
	メス	0	0	0	0	0	0	0	0	0	0	0	2	1	0
合計		10	11	11	17	15	13	21	10	10	24	21	50	35	65
区分	年度	H9	H10	H11	H12	H13	H14	H15	H16	H17	H18	H19	H20	H21	H22
狩猟	オス	37	65	150	151	144	179	199	190	220	223	450	400	462	382
	メス	0	0	0	0	0	0	0	0	0	0	230	530	510	418
	不明	0	0	0	0	0	0	0	0	0	0	0	45	3	12
有害	オス	7	18	25	33	29	62	95	97	113	174	190	267	372	299
	メス	2	0	20	11	16	48	125	98	91	133	143	175	225	278
個体数調整	オス	0	0	0	0	0	0	0	0	0	0	0	0	0	0
	メス	0	0	0	0	0	0	0	0	0	0	0	0	0	0
合計		46	83	195	195	189	289	419	385	424	530	1,013	1,417	1,572	1,389
区分	年度	H23	H24	H25	H26	H27	H28	H29	H30	R1	R2	R3	R4	R5	R6(速報値)
狩猟	オス	341	266	300	352	282	254	279	214	164	173	79	94	72	168
	メス	430	343	348	397	248	344	275	214	209	221	154	149	159	218
	不明	49	7	3	10	2	1	0	89	11	10	23	1	0	2
有害	オス	369	241	178	451	491	725	1,018	1,148	1,040	1,936	2,173	1,558	1,492	1,592
	メス	294	295	256	440	691	789	1,237	1,071	1,124	2,157	2,466	1,772	1,638	1,623
	不明	0	0	0	0	0	0	9	20	702	3	124	41	1	44
個体数調整	オス	32	50	66	61	0	0	0	0	0	0	0	0	0	0
	メス	18	47	41	50	0	0	0	0	0	0	0	0	0	0
指定管理鳥獣捕獲等事業	オス	0	0	0	0	87	79	14	276	146	353	419	546	437	460
	メス	0	0	0	0	44	71	15	223	155	258	360	711	471	518
合計		1,533	1,249	1,192	1,761	1,845	2,263	2,847	3,255	3,551	5,111	5,798	4,872	4,270	4,625

## ニホンジカによる農作物の被害状況調査結果

鳥獣種名	農作物名	被害面積 (ha)	被害量 (t)	被害金額 (万円)	主な被害発生地域
R 6 (速報値)	稲	11.3	58.7	1,208.0	石巻市、気仙沼市、白石市、登米市、川崎町、松島町、涌谷町、南三陸町
	豆類	6.6	10.1	374.6	
	果樹	0.1	1.8	45.1	
	飼料作物	3.1	57.3	85.9	
	野菜	0.4	7.8	66.2	
	いも類	0.0	0.2	2.7	
	その他	0.1	0.2	10.4	
	小計	21.6	136.1	1,792.9	
R 5	稲	14.2	73.0	1,481.7	仙台市、石巻市、気仙沼市、登米市、東松島市、川崎町、松島町、南三陸町
	豆類	9.5	14.0	456.1	
	果樹	0.1	1.0	22.8	
	飼料作物	4.9	103.4	155.1	
	野菜	0.4	6.5	66.7	
	いも類	0.1	0.9	9.3	
	その他	0.1	0.2	10.4	
	小計	29.2	199.0	2,202.1	
R 4	稲	12.6	66.7	1,341.4	石巻市、気仙沼市、岩沼市、登米市、川崎町、松島町、加美町、南三陸町
	麦類	0.0	0.0	0.0	
	豆類	7.0	10.3	369.8	
	雑穀	0.0	0.0	0.0	
	果樹	0.1	1.4	40.1	
	飼料作物	5.8	146.4	219.6	
	野菜	0.4	5.5	74.8	
	いも類	0.01	0.1	1.4	
	その他	0.0	0.9	4.6	
	小計	25.9	231.5	2,051.7	
R 3	稲	19.5	103.4	2,036.8	仙台市、石巻市、気仙沼市、登米市、川崎町、松島町、南三陸町
	麦類	2.0	6.1	91.5	
	豆類	2.1	3.0	90.9	
	雑穀	0.0	0.0	0.0	
	果樹	0.1	1.9	39.2	
	飼料作物	19.1	469.7	751.5	
	野菜	0.8	6.8	179.5	
	いも類	0.0	0.2	2.0	
	小計	43.7	591.1	3,191.4	
	R 2	稲	6.4	33.9	
麦類		0.1	0.4	5.9	
豆類		0.4	0.7	21.1	
雑穀		0.0	0.0	0.0	
果樹		0.1	1.6	26.8	
飼料作物		13.2	324.1	516.9	
野菜		0.6	8.9	443.9	
いも類		0.2	3.1	24.2	
小計		21.1	372.7	1,701.7	
R 1	稲	16.1	59.9	1,150.1	石巻市、気仙沼市、登米市、加美町、南三陸町
	麦類	0.5	1.7	30.6	
	豆類	0.7	0.8	24.7	
	雑穀	0.0	0.0	0.0	
	果樹	1.1	0.6	28.5	
	飼料作物	15.8	386.3	618.1	
	野菜	2.3	8.5	443.7	
	いも類	0.3	4.4	37.6	
	小計	36.7	462.2	2,333.3	
H 3 0	稲	12.8	43.3	801.2	仙台市、石巻市、気仙沼市、登米市、川崎町、南三陸町
	麦類	0.1	0.4	6.8	
	豆類	1.6	2.1	67.8	
	雑穀	0.2	0.03	1.4	
	果樹	1.2	7.8	138.3	
	飼料作物	7.0	226.1	172.1	
	野菜	2.7	11.6	206.6	
	小計	25.6	291.2	1,394.2	

## ニホンジカによる農作物の被害状況調査結果

鳥獣種名	農作物名	被害面積 (ha)	被害量 (t)	被害金額 (万円)	主な被害発生地域
H29	稲	7.4	23.3	435.4	石巻市、気仙沼市、登米市、栗原市、南三陸町
	豆類	1.2	2.1	67.3	
	果樹	8.7	3.0	107.7	
	飼料作物	7.0	226.0	172.0	
	野菜	2.4	10.0	709.1	
	その他	0.9	5.5	49.2	
	小計	27.6	270.0	1,540.6	
H28	稲	14.0	40.9	814.0	石巻市、気仙沼市、登米市、南三陸町
	豆類	1.1	1.0	30.7	
	果樹	1.9	7.2	191.0	
	飼料作物	7.1	226.1	172.1	
	野菜	9.1	12.6	138.4	
	小計	33.1	287.7	1,346.2	
H27	稲	11.2	22.2	458.2	石巻市、気仙沼市、岩沼市、登米市、南三陸町
	豆類	2.0	2.0	118.9	
	果樹	1.6	21.4	538.7	
	飼料作物	7.0	226.0	172.0	
	野菜	6.1	8.9	270.7	
	いも類	0.1	0.2	1.5	
	小計	28.0	280.7	1,560.0	
H26	稲	12.0	33.5	684.6	石巻市、気仙沼市、岩沼市、南三陸町
	豆類	1.6	2.2	110.6	
	果樹	2.8	20.2	375.3	
	飼料作物	8.5	226.3	172.5	
	野菜	6.8	22.8	482.1	
	いも類	0.2	2.5	20.5	
	小計	31.9	307.5	1,845.6	
H25	稲	13.0	20.5	421.3	気仙沼市、石巻市、南三陸町 (女川町)
	麦類	0.0	0.0	0.3	
	豆類	2.0	2.0	105.5	
	雑穀	0.5	0.8	25.6	
	果樹	1.3	15.2	356.9	
	飼料作物	9.7	290.3	282.7	
	野菜	5.2	8.0	269.6	
	いも類	0.3	0.3	1.8	
	小計	31.8	337.1	1,463.7	
H24	稲	7.9	21.1	440.6	気仙沼市 (石巻市、女川町)
	豆類	1.7	1.7	60.2	
	雑穀	0.2	0.1	1.8	
	果樹	0.8	12.5	264.6	
	飼料作物	1.1	5.0	5.6	
	野菜	2.3	19.4	245.9	
	いも類	0.0	0.0	0.1	
	小計	14.0	59.8	1,018.8	
H23	稲	3.2	5.5	109.9	気仙沼市 (石巻市、女川町)
	豆類	0.2	0.2	5.5	
	雑穀	0.2	0.1	1.7	
	果樹	0.2	0.3	9.3	
	飼料作物	0.0	0.0	0.0	
	野菜	0.8	0.4	35.6	
	いも類	0.0	0.0	0.0	
	小計	4.5	6.4	162.0	
H22	稲	0.0	0.0	0.0	(石巻市、気仙沼市、女川町) 震災により未報告
	豆類	0.0	0.0	0.0	
	雑穀	0.0	0.0	0.0	
	飼料作物	0.0	0.0	0.0	
	野菜	0.0	0.0	0.0	
	いも類	0.0	0.0	0.0	
	小計	0.0	0.0	0.0	
H21	稲	10.4	35.7	860.6	石巻市、気仙沼市、女川町
	豆類	0.5	0.6	7.1	
	雑穀	0.3	0.1	1.8	
	飼料作物	16.8	534.4	479.3	

## ニホンジカによる農作物の被害状況調査結果

鳥獣種名	農作物名	被害面積 (ha)	被害量 (t)	被害金額 (万円)	主な被害発生地域
	野菜	3.6	7.8	339.4	
	いも類	0.1	0.0	0.1	
	小計	31.7	578.6	1,688.3	
H20	稲	12.6	39.4	850.3	石巻市, 気仙沼市, 女川町
	豆類	0.2	0.1	2.5	
	飼料作物	17.3	541.1	481.8	
	野菜	3.5	5.8	333.9	
	いも類	0.0	0.0	0.1	
	小計	33.5	586.5	1,668.6	
H19	稲	12.4	32.1	785.9	石巻市, 気仙沼市, 女川町
	飼料作物	16.7	533.6	478.6	
	野菜	4.2	11.6	399.5	
	豆類	0.2	0.1	1.1	
	小計	33.5	577.4	1,665.1	
H18	稲	10.0	5.2	128.7	石巻市, 女川町, 気仙沼市
	野菜	0.3	4.4	30.0	
	飼料作物	10.0	32.2	28.9	
	小計	20.3	41.8	187.7	

○ 宮城県におけるニホンジカによる森林被害の推移

年度	被害発生市町村	面積		被害材積(m <sup>3</sup> )	苗畑及び小径木の被害本数(千本)	被害額(千円)	備考
		被害面積(a)	実損面積(a)				
R6	登米市	666	237		4	5,322	
	計	666	237	0	4	5,322	
R5	石巻市	400	400		8	8,103	
	登米市	1,225	708		14	14,699	
	計	1,625	1,108	0	22	22,802	
R4	石巻市	5	5		0.1	101	
	登米市	250	192		4	5,305	
	計	255	197	0	4	5,406	
R3	登米市	2,317	1,184		35	28,937	
	計	2,317	1,184	0	35	28,937	
R2	石巻市	714	194	399		6,502	
	女川町	1,545	823	519		30,848	
	登米市	1,636	913		25	21,272	
	計	3,895	1,930	918	25	58,622	
R1	石巻市	553	159	345		5,590	
	女川町	1,545	823	519		30,847	
	登米市	1,415	149		4	2,672	
	南三陸町	240	20	20		55	
	計	3,753	1,151	884	4	39,164	
H30	気仙沼市	1,545	504		15	4,050	
	計	1,545	504	0	15	4,050	
H29	女川町	1,017	820		12	26,192	
	気仙沼市	1,545	494		7	12,926	
	計	2,562	1,314	0	19	39,118	
H28	気仙沼市	1,500	600		7	10,984	
	計	1,500	600	0	7	10,984	
H27	石巻市	680	680		20	10,575	
	気仙沼市	1,551	155		2	2,665	
	計	2,231	835	0	22	13,240	
H26	—						
H25	石巻市	84	84	18	2	4,020	
	南三陸町	100	1	18		56	
	計	184	85	36	2	4,076	
H24	石巻市	13	13	1	0	650	
	計	13	13	1	0	650	

○ 宮城県におけるニホンジカによる森林被害の推移

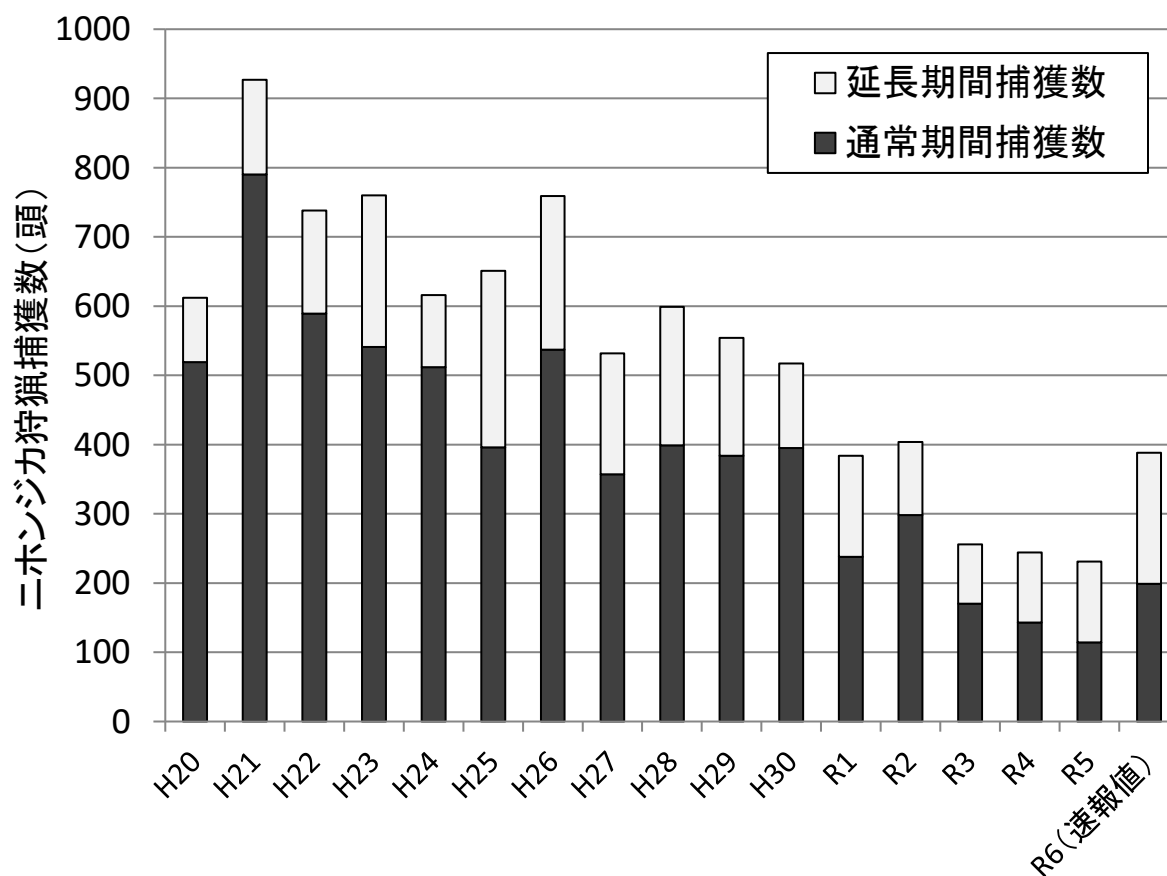
年度	被害発生市町村	面積		被害材積(m <sup>3</sup> )	苗畑及び小径木の被害本数(千本)	被害額(千円)	備考
		被害面積(a)	実損面積(a)				
H23	石巻市	250	250		8	5,400	
	女川町	100	100		2	580	
	計	350	350	0	10	5,980	
H22	—						
H21	石巻市	300	300		9	5,400	
	計	300	300	0	9	5,400	
H20	石巻市	300	300		9	10,500	
	女川町	100	100		2	880	
	計	400	400	0	11	11,380	
H19	石巻市	300	300		9	11,620	
	女川町	260	260		8	10,070	
	計	560	560	0	17	21,690	

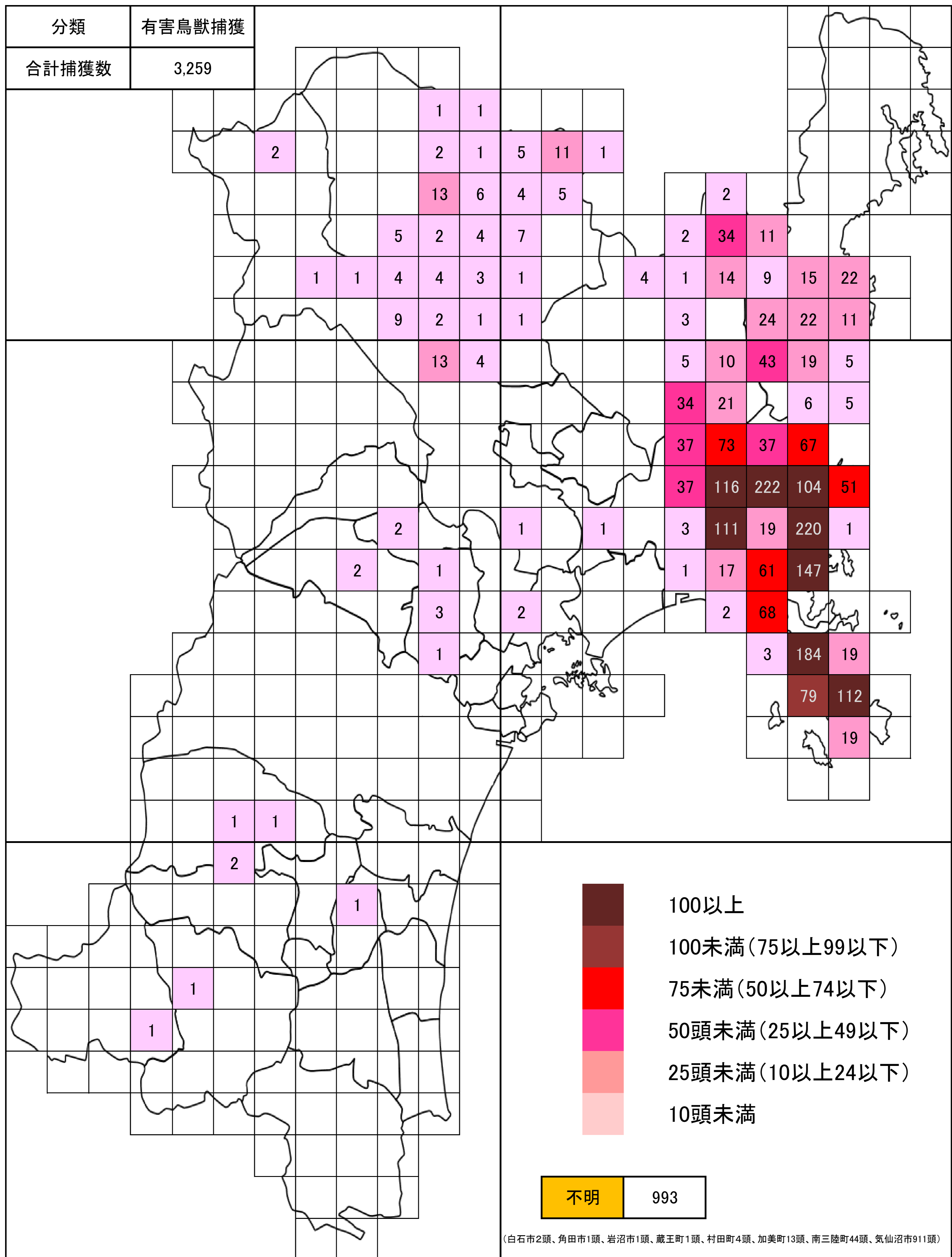
R6 年度ニホンジカ捕獲実績

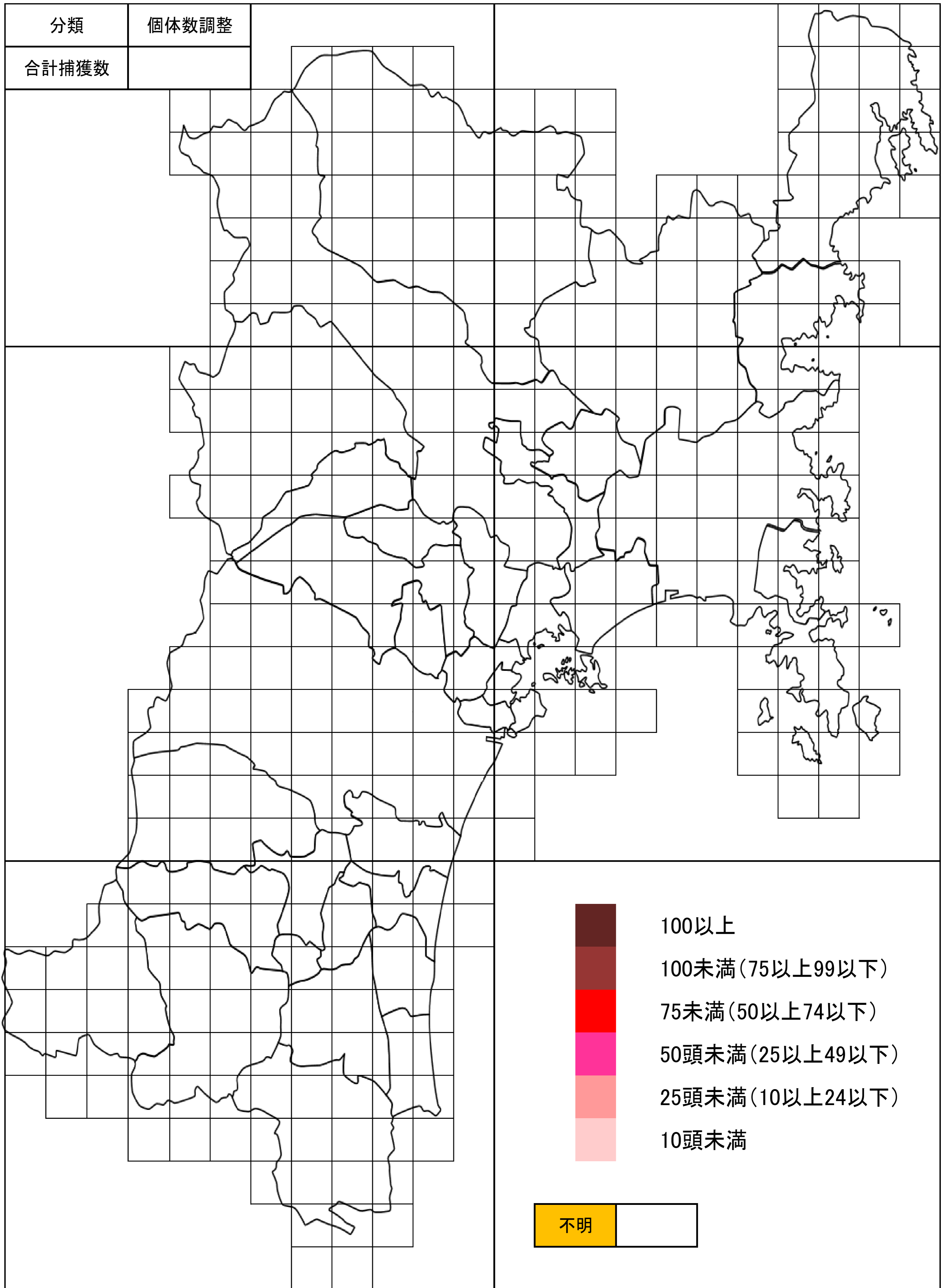
市町村	計画	実績				管理計画 目標	備考
	市町村 有害捕獲 目標	有害捕獲	指定管理鳥 獣捕獲等事 業(県事業)	狩猟	捕獲計		
石巻市	1,640	1,495	583	218	2,296		
女川町	500	330	49	53	432		
小計	2,140	1,825	632	271	2,728	2,872以上	
気仙沼市	1,400	911	0	55	966		
南三陸町	100	214	71	2	287		
登米市	100	141	223	39	403		
小計	1,600	1,266	294	96	1,656	1,750以上	
その他の市町	50	168	52	21	241		※上位3市町は以下
合計	3,790	3,259	978	388	4,625		
指定管理鳥獣捕獲等事業	932						
狩猟	600						
合計	5,322	3,259	978	388	4,625	5,272以上	

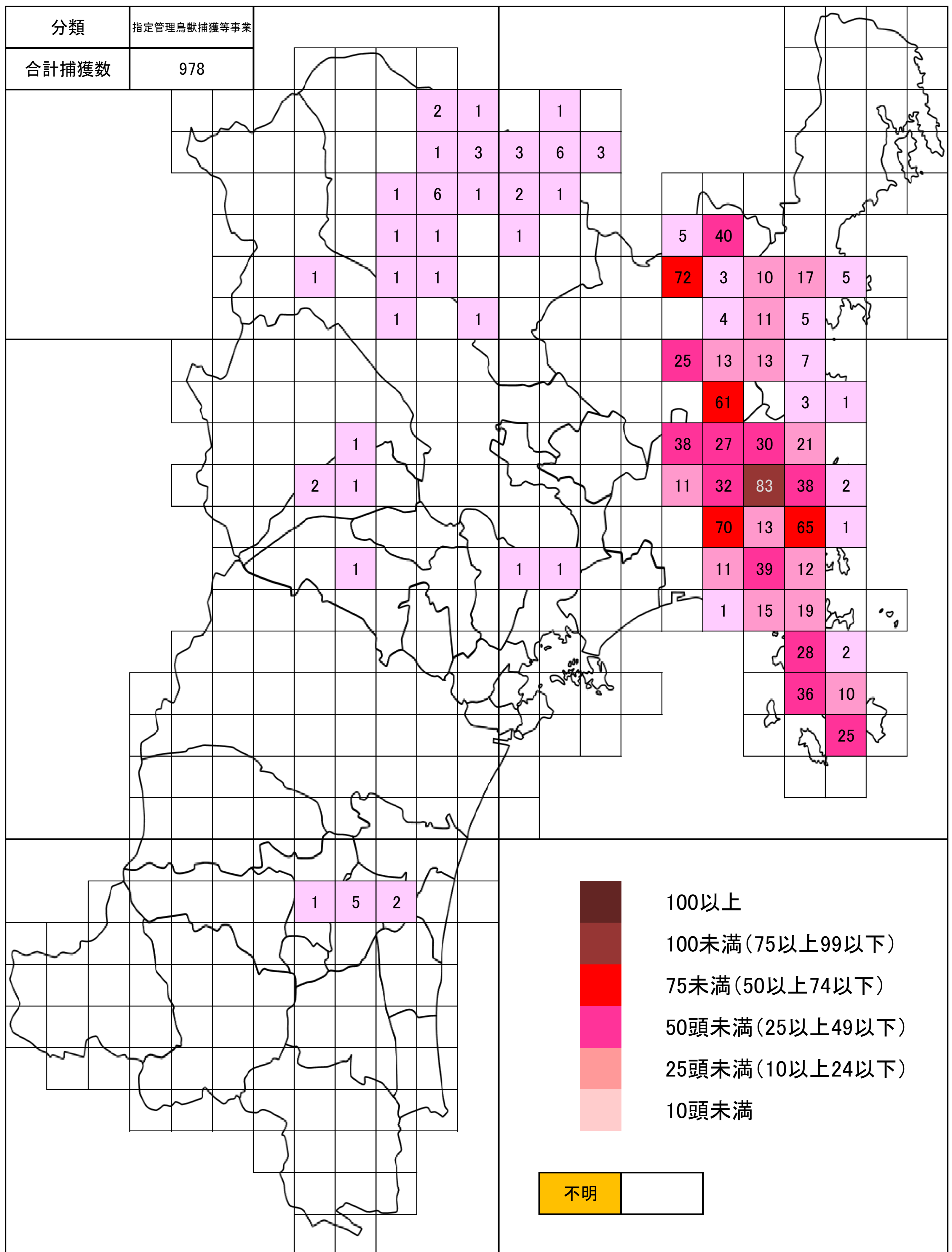
## ○狩猟期間延長による狩猟捕獲数

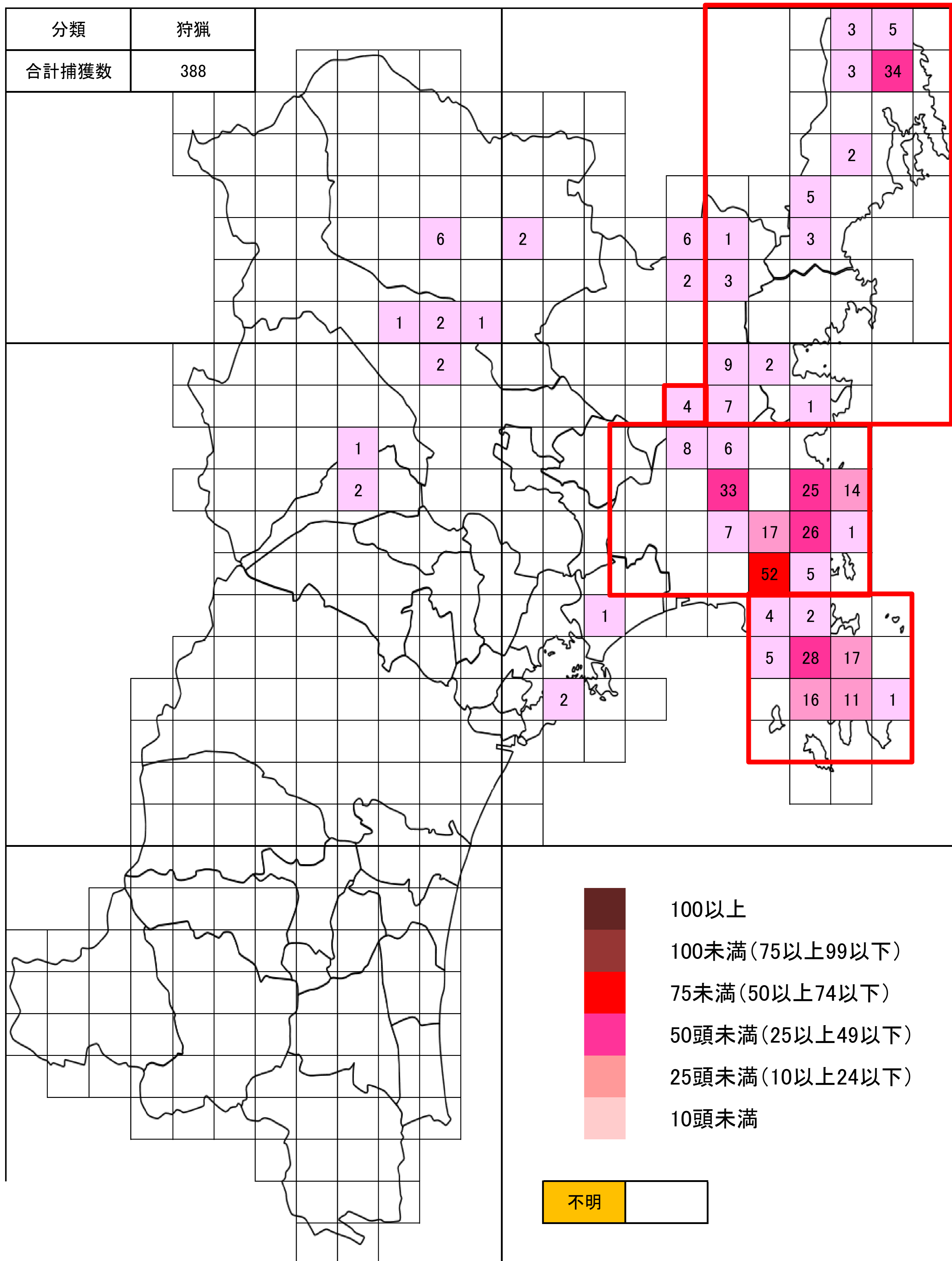
年度	狩猟捕獲数 (①=②+③)	通常期間捕獲数 (②)	延長期間捕獲数 (③)	延長期間捕獲数の割合 (④=③/①)
H20	612	519	93	15.2%
H21	927	790	137	14.8%
H22	738	589	149	20.2%
H23	760	541	219	28.8%
H24	616	512	104	16.9%
H25	651	396	255	39.2%
H26	759	537	222	29.2%
H27	532	357	175	32.9%
H28	599	399	200	33.4%
H29	554	384	170	30.7%
H30	517	395	122	23.6%
R1	384	238	146	38.0%
R2	404	298	106	26.2%
R3	256	170	86	33.6%
R4	244	143	101	41.4%
R5	231	114	117	50.6%
R6(速報値)	388	199	189	48.7%











令和6年度  
宮城県ニホンジカ・イノシシ  
生息状況等調査業務  
報告書

令和7年3月

宮城県

地域名	年度	個体数推定値				
		中央値	95%下限値	50%下限値	50%上限値	95%上限値
4地域 合計	2010	10,245	5,842	8,162	13,348	28,190
	2011	11,135	6,382	8,931	14,307	27,335
	2012	12,285	7,228	9,990	15,542	27,292
	2013	13,890	8,507	11,495	17,180	27,705
	2014	15,177	9,612	12,752	18,507	27,840
	2015	16,655	11,032	14,243	19,883	28,309
	2016	17,948	12,362	15,600	21,041	28,546
	2017	18,964	13,525	16,718	21,806	28,592
	2018	19,678	14,439	17,569	22,282	28,563
	2019	20,122	15,145	18,131	22,542	28,727
	2020	19,171	14,487	17,262	21,470	27,698
	2021	17,486	12,741	15,544	19,808	26,247
	2022	16,562	11,349	14,424	19,088	26,051
	2023	16,183	10,156	13,729	18,990	26,597

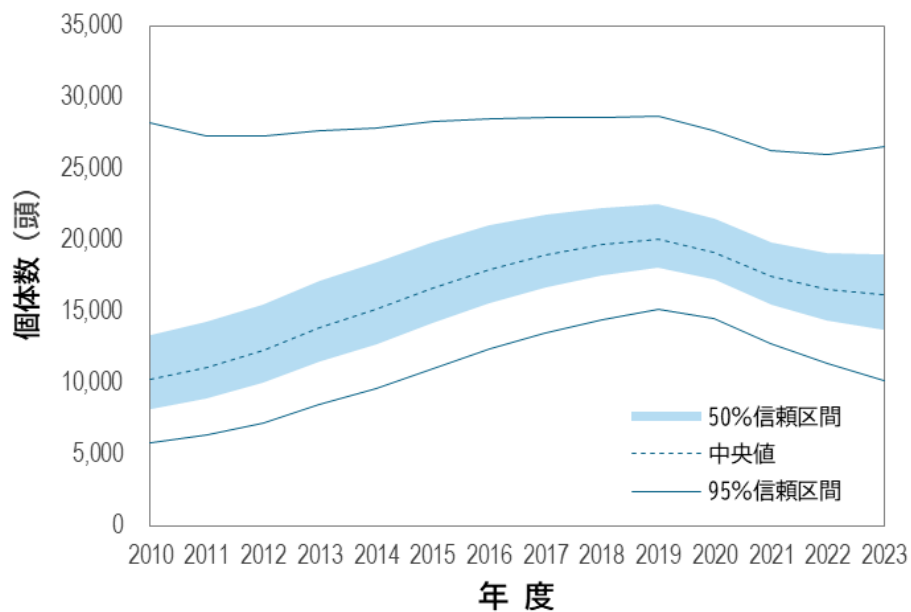


図 2-5 推定した個体数の 4 地区合計値

## 2) 結果

上記の管理区域毎の面積糞塊密度平均から算出した各区域の個体数割合と推定個体数を用いて各区域の個体数を算出し、表 2-13 に示した。表 2-13 より各管理計画区域の 2023 年度の個体数は侵出抑制区域が中央値 572 頭 (95%信頼区間：287~1,107)、拡大区域 B が中央値 4,119 頭 (95%信頼区間：2,557~7,290)、拡大区域 A は中央値 9,078 頭 (95%信頼区間：4,950~15,726)、原住区域は中央値 2,324 頭 (95%信頼区間：1,267~4,026) であった。

また、各区域の生息数中央値及び森林面積から算出した生息密度を表 2-14 に示した。

表 2-13 各区域の推定個体数振り分け及び管理区域合計

区 域	管理計画区域	中央値	95%下限値	50%下限値	50%上限値	95%上限値	割合
気仙沼	拡大区域B	1,582	1,033	1,316	1,939	2,971	1.00
登米南三陸	全域	2,794	1,678	2,339	3,336	4,756	1.00
	侵出抑制区域	257	154	215	307	437	0.09
	拡大区域B	2,537	1,524	2,124	3,030	4,319	0.91
石巻女川	全域	11,403	6,218	9,260	13,723	19,752	1.00
	拡大区域A	9,078	4,950	7,373	10,926	15,726	0.80
	原住区域	2,324	1,267	1,887	2,797	4,026	0.20
栗原大崎	侵出抑制区域	315	133	241	413	670	1.00
管理計画区域	侵出抑制区域	572	287	456	720	1,107	-
合計	拡大区域B	4,119	2,557	3,440	4,969	7,290	-
	拡大区域A	9,078	4,950	7,373	10,926	15,726	-
	原住区域	2,324	1,267	1,887	2,797	4,026	-

表 2-14 各管理計画区域の個体数推定値及び生息密度

管理計画区域	推定個体数 中央値(頭)	森林面積 (km <sup>2</sup> )	生息密度 (頭/km <sup>2</sup> )
侵出抑制区域	572	930.53	0.61
拡大区域B	4,119	572.33	7.20
拡大区域A	9,078	255.95	35.47
原住区域	2,324	94.38	24.63
合 計	16,093	1853.19	8.68

# 令和8年度指定管理鳥獣捕獲等事業におけるニホンジカ捕獲数積算根拠

第三期宮城県ニホンジカ管理計画における管理区域図



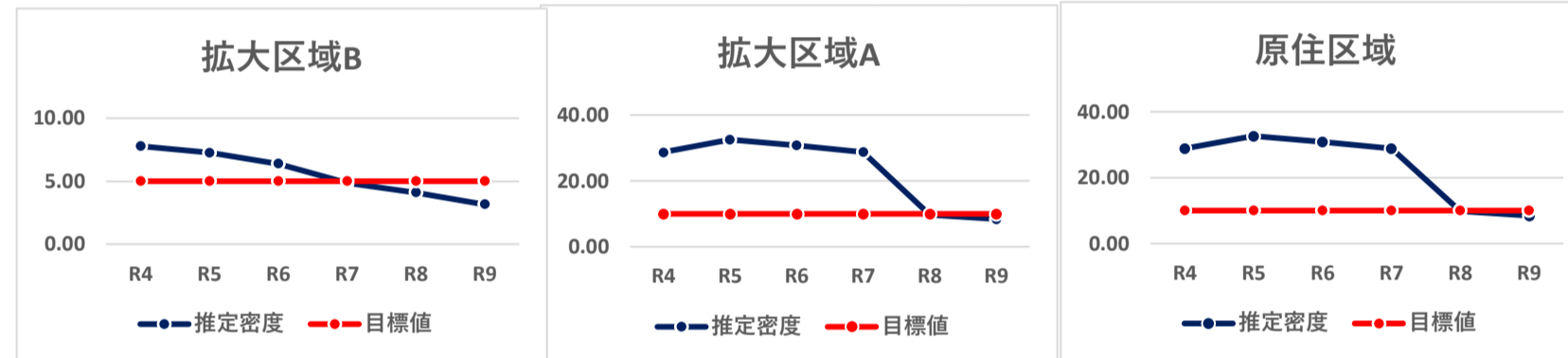
区分	R8目標密度	現状	A	B	C	A-(B+C)	改め
		R5	目標密度に向けた要捕獲数	有害 (R6実績)	一般狩猟 (R6実績)	不足分	
侵入抑制区域	1-2頭/km2以下	0.61	164	168	21	-25	0
拡大区域B (登米・南三陸)	3-5頭/km2以下	7.20	828	355	41	432	450
拡大区域B (気仙沼)			300	911	55	-666	0
拡大区域A	10頭/km2以下	35.47	6,278	1,332	198	4,748	4,750
原住区域	10頭/km2以下	24.63	2,322	493	73	1,756	1,750
計			9,892	3,259	388	6,936	6,950

実現妥当性について

	過去3年間の最大捕獲数 (月当たり)	合計
拡大区域B	187	748
拡大区域A	191	764
原住区域	91	364
計		1,876

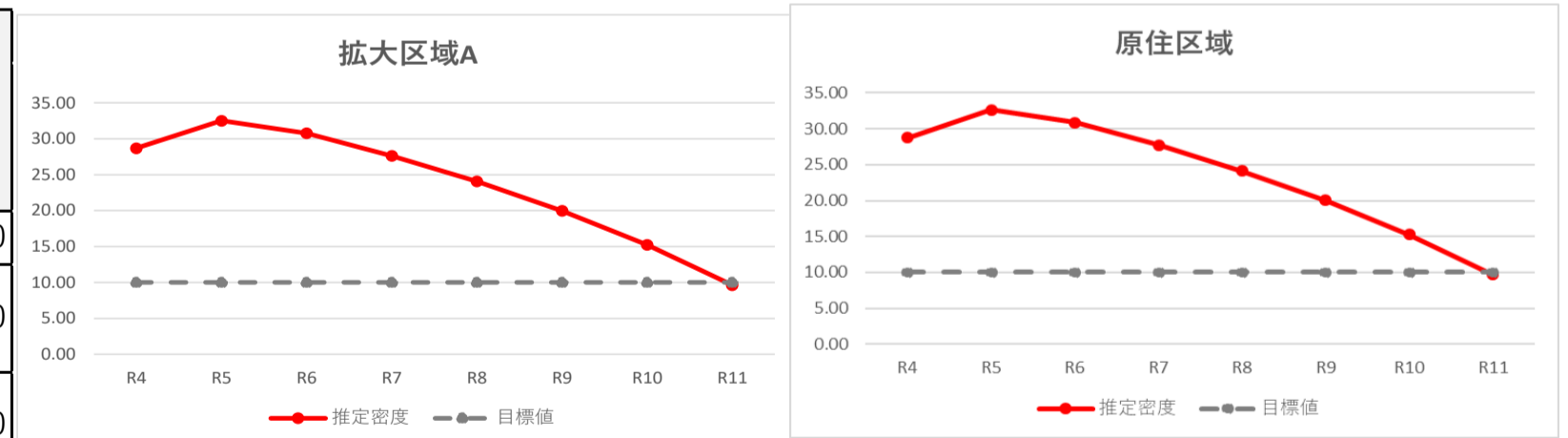
目標達成に必要な数量の3割未満につき、実現が難しい

推定生息密度の推移予測 (区域別)



修正計画

区分	R8目標密度	現状	A	B	C	A-(B+C)	改め
		R5	目標密度に向けた要捕獲数	有害 (R6実績)	一般狩猟 (R6実績)	不足分	
侵入抑制区域	1-2頭/km2以下	0.61	164	168	21	0	0
拡大区域B (登米・南三陸)	3-5頭/km2以下	7.20	800	355	41	404	400
拡大区域B (気仙沼)			500	911	55	0	0
拡大区域A	10頭/km2以下	35.47	2,288	1,332	198	758	750
原住区域	10頭/km2以下	24.63	912	493	73	346	350
計			4,664	3,259	388	1,508	1,500



野生鳥獣の肉の放射性物質検査結果(モニタリング調査分)

鳥獣名	市町村名	平成28年度			変動	平成29年度			変動	平成30年度			変動	令和元年度			変動	令和2年度			変動	令和3年度			変動	令和4年度			変動	令和5年度			変動	令和6年度			変動
		検体数	基準以上	率		検体数	基準以上	率		検体数	基準以上	率		検体数	基準以上	率		検体数	基準以上	率		検体数	基準以上	率		検体数	基準以上	率		検体数	基準以上	率		検体数	基準以上	率	
ニホンゾカ	石巻市	3	0	0.0%	→	3	0	0.0%	→								1	0	0.0%	→											3	0	0.0%	→			
	女川町	9	0	0.0%	→	12	0	0.0%	→								4	0	0.0%	→	8	0	0.0%	→	8	0	0.0%	→	4	0	0.0%	→	8	0	0.0%	→	
	登米市										1	0	0.0%	→				3	0	0.0%	→	4	0	0.0%	→	4	0	0.0%	→	3	0	0.0%	→	4	0	0.0%	→
	栗原市					1	1	100.0%	↑	1	1	100.0%	→	1	0	0.0%	↓	1	0	0.0%	→																
	気仙沼市	9	4	44.4%	↓	12	3	25.0%	↓	2	0	0.0%	↓	4	0	0.0%	→	8	0	0.0%	→	8	0	0.0%	→	6	0	0.0%	→	4	1	25.0%	↑	8	1	12.5%	↓
	南三陸町																												2	0			2	0			
	小計		21	4	19.0%	↓	28	4	14.3%	↓	4	1	25.0%	↑	5	0	0.0%	↓	17	0	0.0%	→	20	0	0.0%	→	18	0	0.0%	→	13	1	7.7%	↑	25	1	4.0%

※国の基準値:100ベクレル/kg超

※検体採取方法:有害鳥獣捕獲, 個体数調整のための捕獲及び狩猟等による。

※食肉加工用ニホンジカ肉全頭検査分は除く。

令和6年度食肉加工用イノシシ肉及びニホンジカ肉の全頭検査における放射性物質の測定結果一覧

No	発表月日	鳥獣名	捕獲地 (市町村)	字名等	測定結果 (Bq/kg) 放射性 セシウム	捕獲月日	検査月日
1	R6.4.17	ニホンジカ	石巻市	東福田	不検出	R6.3.1	R6.3.4
2	R6.4.17	イノシシ	大崎市	鳴子温泉通原	19.4	R6.4.1	R6.4.3
3	R6.4.17	イノシシ	大崎市	岩出山上川原	不検出	R6.4.1	R6.4.3
4	R6.4.17	イノシシ	大崎市	岩出山上川原	12	R6.4.3	R6.4.5
5	R6.4.17	イノシシ	大崎市	岩出山字細峰	不検出	R6.4.4	R6.4.8
6	R6.4.17	ニホンジカ	石巻市	分浜	10.9	R6.3.21	R6.4.8
7	R6.4.17	ニホンジカ	石巻市	水浜	不検出	R6.3.21	R6.4.8
8	R6.4.17	ニホンジカ	石巻市	明神	不検出	R6.3.21	R6.4.8
9	R6.4.17	ニホンジカ	石巻市	唐桑	不検出	R6.3.22	R6.4.8
10	R6.4.17	ニホンジカ	石巻市	明神山	不検出	R6.3.26	R6.4.8
11	R6.4.17	ニホンジカ	石巻市	水浜	7.9	R6.3.27	R6.4.8
12	R6.4.17	ニホンジカ	石巻市	水浜	不検出	R6.3.27	R6.4.8
13	R6.4.17	イノシシ	大崎市	鳴子温泉通原	不検出	R6.4.9	R6.4.11
14	R6.4.17	イノシシ	大崎市	岩出山下野目	15	R6.4.10	R6.4.12
15	R6.4.17	イノシシ	大崎市	岩出山下野目	17.6	R6.4.10	R6.4.12
16	R6.5.8	ニホンジカ	石巻市	雄勝町原	不検出	R6.4.20	R6.4.22
17	R6.5.8	ニホンジカ	石巻市	雄勝町明神	不検出	R6.4.21	R6.4.22
18	R6.5.8	ニホンジカ	石巻市	雄勝町原	不検出	R6.4.21	R6.4.22
19	R6.5.8	ニホンジカ	石巻市	雄勝町原	不検出	R6.4.21	R6.4.22
20	R6.5.8	イノシシ	大崎市	鳴子温泉通原	30.5	R6.4.20	R6.4.22
21	R6.5.8	ニホンジカ	石巻市	針岡	不検出	R6.4.23	R6.4.24
22	R6.5.8	ニホンジカ	石巻市	雄勝町原	不検出	R6.4.23	R6.4.24
23	R6.5.8	ニホンジカ	石巻市	雄勝町原	不検出	R6.4.23	R6.4.24
24	R6.5.8	ニホンジカ	石巻市	小積浜	不検出	R6.4.18	R6.4.25
25	R6.5.8	ニホンジカ	石巻市	小乗浜	不検出	R6.4.20	R6.4.25
26	R6.5.8	ニホンジカ	石巻市	小乗浜	不検出	R6.4.21	R6.4.25
27	R6.5.8	ニホンジカ	石巻市	小乗浜	不検出	R6.4.21	R6.4.25
28	R6.5.8	ニホンジカ	石巻市	針浜	不検出	R6.4.21	R6.4.25
29	R6.5.8	ニホンジカ	石巻市	桐ヶ崎	不検出	R6.4.21	R6.4.25
30	R6.5.8	ニホンジカ	石巻市	折立	不検出	R6.4.20	R6.4.25
31	R6.5.8	ニホンジカ	石巻市	雄勝町桑浜	不検出	R6.4.26	R6.4.30
32	R6.5.8	ニホンジカ	石巻市	雄勝町桑浜	不検出	R6.4.28	R6.4.30
33	R6.5.8	ニホンジカ	石巻市	雄勝町桑浜	9.43	R6.4.28	R6.4.30
34	R6.5.8	ニホンジカ	石巻市	雄勝町原	不検出	R6.5.1	R6.5.2
35	R6.5.22	イノシシ	大崎市	岩出山下真山六田前	14.7	R6.5.7	R6.5.8
36	R6.5.22	ニホンジカ	石巻市	小乗浜	不検出	R6.4.24	R6.5.8
37	R6.5.22	ニホンジカ	石巻市	野々浜	不検出	R6.4.24	R6.5.8
38	R6.5.22	ニホンジカ	石巻市	飯子浜	不検出	R6.4.27	R6.5.8
39	R6.5.22	ニホンジカ	石巻市	野々浜	不検出	R6.4.27	R6.5.8
40	R6.5.22	ニホンジカ	石巻市	黒崎	不検出	R6.5.3	R6.5.8
41	R6.5.22	ニホンジカ	石巻市	黒崎	不検出	R6.5.3	R6.5.8
42	R6.5.22	ニホンジカ	石巻市	黒崎	不検出	R6.5.4	R6.5.8
43	R6.5.22	イノシシ	大崎市	岩出山上野目加里	13.9	R6.5.7	R6.5.13
44	R6.5.22	ニホンジカ	石巻市	雄勝町原	不検出	R6.5.18	R6.5.20
45	R6.5.22	ニホンジカ	石巻市	雄勝町原	不検出	R6.5.18	R6.5.20
46	R6.5.22	ニホンジカ	石巻市	雄勝町原	不検出	R6.5.18	R6.5.20
47	R6.5.22	イノシシ	大崎市	鳴子温泉通原	11.1	R6.5.18	R6.5.20
48	R6.6.5	ニホンジカ	石巻市	福地	不検出	R6.5.22	R6.5.23
49	R6.6.5	ニホンジカ	石巻市	雄勝町原	不検出	R6.5.22	R6.5.23
50	R6.6.5	ニホンジカ	石巻市	雄勝町原	不検出	R6.5.22	R6.5.23

No	発表月日	鳥獣名	捕獲地 (市町村)	字名等	測定結果 (Bq/kg) 放射性 セシウム	捕獲月日	検査月日
51	R6.6.5	ニホンジカ	石巻市	雄勝町原	不検出	R6.5.22	R6.5.23
52	R6.6.5	ニホンジカ	石巻市	雄勝町原	不検出	R6.5.22	R6.5.23
53	R6.6.5	ニホンジカ	石巻市	雄勝町原	不検出	R6.5.25	R6.5.27
54	R6.6.5	ニホンジカ	石巻市	雄勝町原	7.82	R6.5.25	R6.5.27
55	R6.6.5	イノシシ	大崎市	鳴子温泉前森	28.3	R6.5.24	R6.5.27
56	R6.6.5	イノシシ	大崎市	岩出山字上真山下山田	12.9	R6.5.24	R6.5.27
57	R6.6.5	ニホンジカ	石巻市	雄勝町原	不検出	R6.5.27	R6.5.28
58	R6.6.5	イノシシ	大崎市	岩出山上真山山崎	27.6	R6.5.25	R6.5.28
59	R6.6.5	ニホンジカ	石巻市	牧ノ崎	不検出	R6.5.8	R6.5.29
60	R6.6.5	ニホンジカ	石巻市	牧ノ崎	不検出	R6.5.8	R6.5.29
61	R6.6.5	ニホンジカ	石巻市	水沼	不検出	R6.5.12	R6.5.29
62	R6.6.5	ニホンジカ	石巻市	谷川	不検出	R6.5.12	R6.5.29
63	R6.6.5	ニホンジカ	石巻市	泊浜	不検出	R6.5.12	R6.5.29
64	R6.6.5	ニホンジカ	石巻市	小積浜	不検出	R6.5.12	R6.5.29
65	R6.6.5	ニホンジカ	石巻市	黒崎	不検出	R6.5.18	R6.5.29
66	R6.6.5	ニホンジカ	石巻市	清崎	不検出	R6.5.18	R6.5.29
67	R6.6.5	ニホンジカ	石巻市	清崎	不検出	R6.5.18	R6.5.29
68	R6.6.5	ニホンジカ	石巻市	清崎	不検出	R6.5.18	R6.5.29
69	R6.6.5	ニホンジカ	石巻市	鮫ノ浦	不検出	R6.5.19	R6.5.29
70	R6.6.5	ニホンジカ	石巻市	小積浜	不検出	R6.5.22	R6.5.29
71	R6.6.5	ニホンジカ	石巻市	寺山	不検出	R6.5.23	R6.5.29
72	R6.6.5	ニホンジカ	石巻市	寄磯浜	不検出	R6.5.24	R6.5.29
73	R6.6.27	ニホンジカ	石巻市	雄勝町原	不検出	R6.6.12	R6.6.13
74	R6.6.27	ニホンジカ	石巻市	雄勝町原	不検出	R6.6.12	R6.6.13
75	R6.6.27	ニホンジカ	石巻市	雄勝町原	不検出	R6.6.13	R6.6.14
76	R6.6.27	ニホンジカ	石巻市	雄勝町原	不検出	R6.6.15	R6.6.17
77	R6.6.27	ニホンジカ	石巻市	雄勝町原	不検出	R6.6.15	R6.6.17
78	R6.6.27	ニホンジカ	石巻市	黒崎	不検出	R6.6.1	R6.6.17
79	R6.6.27	ニホンジカ	石巻市	黒崎	不検出	R6.6.1	R6.6.17
80	R6.6.27	ニホンジカ	石巻市	黒崎	不検出	R6.6.1	R6.6.17
81	R6.6.27	ニホンジカ	石巻市	黒崎	不検出	R6.6.1	R6.6.17
82	R6.6.27	ニホンジカ	石巻市	黒崎	不検出	R6.6.1	R6.6.17
83	R6.6.27	ニホンジカ	石巻市	針浜	12.8	R6.6.2	R6.6.17
84	R6.6.27	ニホンジカ	石巻市	富貴浦	不検出	R6.6.2	R6.6.17
85	R6.6.27	ニホンジカ	石巻市	牧ノ崎	不検出	R6.6.5	R6.6.17
86	R6.6.27	ニホンジカ	石巻市	富貴浦	不検出	R6.6.5	R6.6.17
87	R6.6.27	ニホンジカ	石巻市	小竹浜	不検出	R6.6.9	R6.6.17
88	R6.6.27	ニホンジカ	石巻市	谷川	12	R6.6.9	R6.6.17
89	R6.6.27	ニホンジカ	石巻市	月浦	不検出	R6.6.9	R6.6.17
90	R6.6.27	ニホンジカ	石巻市	小竹浜	不検出	R6.6.9	R6.6.17
91	R6.6.27	ニホンジカ	石巻市	月浦	不検出	R6.6.9	R6.6.17
92	R6.6.27	ニホンジカ	石巻市	寺山	不検出	R6.6.9	R6.6.17
93	R6.6.27	ニホンジカ	石巻市	小積浜	不検出	R6.6.9	R6.6.17
94	R6.6.27	ニホンジカ	石巻市	荻浜	不検出	R6.6.9	R6.6.17
95	R6.6.27	ニホンジカ	石巻市	野々浜	不検出	R6.6.9	R6.6.17
96	R6.6.27	ニホンジカ	石巻市	十八成浜	不検出	R6.6.9	R6.6.17
97	R6.6.27	ニホンジカ	石巻市	祝田	不検出	R6.6.13	R6.6.17
98	R6.6.27	イノシシ	大崎市	岩出山字池月	不検出	R6.6.15	R6.6.18
99	R6.6.27	ニホンジカ	石巻市	雄勝町原	10.6	R6.6.18	R6.6.19
100	R6.6.27	ニホンジカ	石巻市	雄勝町原	不検出	R6.6.18	R6.6.19

No	発表月日	鳥獣名	捕獲地 (市町村)	字名等	測定結果 (Bq/kg) 放射性 セシウム	捕獲月日	検査月日
101	R6.6.27	イノシシ	大崎市	鳴子温泉前森	13.1	R6.6.17	R6.6.19
102	R6.6.27	イノシシ	大崎市	岩出山上野目	17	R6.6.17	R6.6.19
103	R6.7.10	ニホンジカ	石巻市	雄勝町分浜	不検出	R6.6.21	R6.6.24
104	R6.7.10	ニホンジカ	石巻市	雄勝町分浜	不検出	R6.6.21	R6.6.24
105	R6.7.10	イノシシ	大崎市	鳴子温泉字沢	17.3	R6.6.22	R6.6.25
106	R6.7.10	イノシシ	大崎市	岩出山池月	46.1	R6.6.24	R6.6.26
107	R6.7.10	イノシシ	大崎市	鳴子温泉焼石亦	37.4	R6.6.26	R6.6.28
108	R6.7.10	イノシシ	大崎市	鳴子温泉前森	25.9	R6.6.27	R6.7.1
109	R6.7.10	イノシシ	大崎市	鳴子温泉上ノ原	13.2	R6.6.29	R6.7.1
110	R6.7.10	イノシシ	大崎市	鳴子温泉前森	不検出	R6.6.29	R6.7.1
111	R6.7.10	イノシシ	大崎市	鳴子温泉焼石亦	33.5	R6.7.1	R6.7.3
112	R6.7.10	イノシシ	大崎市	岩出山池月	23	R6.7.2	R6.7.5
113	R6.7.31	ニホンジカ	石巻市	大瓜	不検出	R6.6.19	R6.7.8
114	R6.7.31	ニホンジカ	石巻市	鮫ノ浦	不検出	R6.6.22	R6.7.8
115	R6.7.31	ニホンジカ	石巻市	沼津	不検出	R6.6.22	R6.7.8
116	R6.7.31	ニホンジカ	石巻市	谷川	不検出	R6.6.22	R6.7.8
117	R6.7.31	ニホンジカ	石巻市	谷川	不検出	R6.6.22	R6.7.8
118	R6.7.31	ニホンジカ	石巻市	谷川	不検出	R6.6.22	R6.7.8
119	R6.7.31	ニホンジカ	石巻市	谷川	不検出	R6.6.22	R6.7.8
120	R6.7.31	ニホンジカ	石巻市	小積浜	不検出	R6.6.22	R6.7.8
121	R6.7.31	ニホンジカ	石巻市	牧ノ崎	不検出	R6.6.23	R6.7.8
122	R6.7.31	ニホンジカ	石巻市	牧ノ崎	不検出	R6.6.23	R6.7.8
123	R6.7.31	ニホンジカ	石巻市	黒崎	不検出	R6.6.23	R6.7.8
124	R6.7.31	ニホンジカ	石巻市	寺山	不検出	R6.6.25	R6.7.8
125	R6.7.31	ニホンジカ	石巻市	鮫ノ浦	不検出	R6.6.23	R6.7.8
126	R6.7.31	ニホンジカ	石巻市	小竹浜	不検出	R6.6.26	R6.7.8
127	R6.7.31	ニホンジカ	石巻市	小竹浜	不検出	R6.6.26	R6.7.8
128	R6.7.31	ニホンジカ	石巻市	小竹浜	不検出	R6.6.26	R6.7.8
129	R6.7.31	ニホンジカ	石巻市	寺山	不検出	R6.6.23	R6.7.8
130	R6.7.31	ニホンジカ	石巻市	寺山	不検出	R6.6.26	R6.7.8
131	R6.7.31	ニホンジカ	石巻市	寺山	不検出	R6.6.26	R6.7.8
132	R6.7.31	ニホンジカ	石巻市	小網倉浜	12.7	R6.6.26	R6.7.8
133	R6.7.31	ニホンジカ	石巻市	大原浜	不検出	R6.6.29	R6.7.8
134	R6.7.31	ニホンジカ	石巻市	大原浜	不検出	R6.6.29	R6.7.8
135	R6.7.31	ニホンジカ	石巻市	大谷川浜	不検出	R6.6.29	R6.7.8
136	R6.7.31	ニホンジカ	石巻市	狐崎浜	不検出	R6.6.29	R6.7.8
137	R6.7.31	ニホンジカ	石巻市	黒崎	不検出	R6.6.30	R6.7.8
138	R6.7.31	ニホンジカ	石巻市	黒崎	不検出	R6.6.30	R6.7.8
139	R6.7.31	ニホンジカ	石巻市	谷川	不検出	R6.6.30	R6.7.8
140	R6.7.31	ニホンジカ	石巻市	桃浦	不検出	R6.6.30	R6.7.8
141	R6.7.31	ニホンジカ	石巻市	小積浜	不検出	R6.7.3	R6.7.8
142	R6.7.31	ニホンジカ	石巻市	鮫ノ浦	不検出	R6.7.3	R6.7.8
143	R6.7.31	ニホンジカ	石巻市	泊浜	不検出	R6.7.3	R6.7.9
144	R6.7.31	イノシシ	大崎市	岩出山上川原	11.2	R6.7.6	R6.7.9
145	R6.7.31	イノシシ	大崎市	岩出山上川原	12.7	R6.7.6	R6.7.12
146	R6.7.31	イノシシ	大崎市	鳴子温泉焼石亦	不検出	R6.7.11	R6.7.12
147	R6.7.31	ニホンジカ	石巻市	雄勝町大浜	不検出	R6.7.11	R6.7.16
148	R6.7.31	ニホンジカ	石巻市	雄勝町大浜	不検出	R6.7.14	R6.7.16
149	R6.7.31	ニホンジカ	石巻市	雄勝町原	不検出	R6.7.14	R6.7.19
150	R6.7.31	イノシシ	大崎市	鳴子温泉通原	9.8	R6.7.17	R6.7.19

国の基準値は100Bq/kgを超える測定値

令和6年度食肉加工用イノシシ肉及びニホンジカ肉の全頭検査における放射性物質の測定結果一覧

No	発表月日	鳥獣名	捕獲地 (市町村)	字名等	測定結果 (Bq/kg) 放射性 セシウム	捕獲月日	検査月日
151	R6.7.31	イノシシ	大崎市	鳴子温泉町	9.72	R6.7.17	R6.7.19
152	R6.7.31	イノシシ	大崎市	鳴子温泉前森	不検出	R6.7.17	R6.7.19
153	R6.7.31	イノシシ	大崎市	岩出山下一栗	不検出	R6.7.18	R6.7.22
154	R6.7.31	イノシシ	大崎市	鳴子温泉通原	不検出	R6.7.20	R6.7.23
155	R6.7.31	ニホンジカ	石巻市	桃浦	不検出	R6.7.6	R6.7.24
156	R6.7.31	ニホンジカ	石巻市	大原浜	不検出	R6.7.6	R6.7.24
157	R6.7.31	ニホンジカ	石巻市	小積浜	不検出	R6.7.6	R6.7.24
158	R6.7.31	ニホンジカ	石巻市	黒崎	不検出	R6.7.6	R6.7.24
159	R6.7.31	ニホンジカ	石巻市	黒崎	不検出	R6.7.6	R6.7.24
160	R6.7.31	ニホンジカ	石巻市	寺山	不検出	R6.7.6	R6.7.24
161	R6.7.31	ニホンジカ	石巻市	寺山	不検出	R6.7.6	R6.7.24
162	R6.7.31	ニホンジカ	石巻市	大原浜	不検出	R6.7.7	R6.7.24
163	R6.7.31	ニホンジカ	石巻市	大原浜	不検出	R6.7.7	R6.7.24
164	R6.7.31	ニホンジカ	石巻市	寺山	不検出	R6.7.10	R6.7.24
165	R6.7.31	ニホンジカ	石巻市	寺山	不検出	R6.7.10	R6.7.24
166	R6.7.31	ニホンジカ	石巻市	十八成浜	不検出	R6.7.14	R6.7.24
167	R6.7.31	ニホンジカ	石巻市	寄磯浜	14.7	R6.7.15	R6.7.24
168	R6.7.31	ニホンジカ	石巻市	鮫ノ浦	不検出	R6.7.15	R6.7.24
169	R6.7.31	ニホンジカ	石巻市	鮫ノ浦	不検出	R6.7.15	R6.7.24
170	R6.7.31	イノシシ	大崎市	岩出山上川原	不検出	R6.7.22	R6.7.24
171	R6.9.4	ニホンジカ	石巻市	雄勝町原	64.4	R6.7.25	R6.7.29
172	R6.9.4	イノシシ	大崎市	鳴子温泉町	不検出	R6.7.25	R6.7.29
173	R6.9.4	ニホンジカ	石巻市	雄勝町原	8.64	R6.8.9	R6.8.15
174	R6.9.4	ニホンジカ	石巻市	雄勝町分浜	19.2	R6.8.9	R6.8.15
175	R6.9.4	ニホンジカ	石巻市	雄勝町分浜	32.5	R6.8.10	R6.8.15
176	R6.9.4	ニホンジカ	石巻市	雄勝町大浜	不検出	R6.8.11	R6.8.15
177	R6.9.4	ニホンジカ	石巻市	雄勝町原	14.5	R6.8.20	R6.8.21
178	R6.9.4	ニホンジカ	石巻市	雄勝町原	不検出	R6.8.20	R6.8.21
179	R6.9.4	ニホンジカ	石巻市	狐崎浜	不検出	R6.7.20	R6.8.22
180	R6.9.4	ニホンジカ	石巻市	狐崎浜	不検出	R6.7.20	R6.8.22
181	R6.9.4	ニホンジカ	石巻市	小竹浜	不検出	R6.7.27	R6.8.22
182	R6.9.4	ニホンジカ	石巻市	寺山	不検出	R6.7.27	R6.8.22
183	R6.9.4	ニホンジカ	石巻市	黒崎	29.5	R6.7.28	R6.8.22
184	R6.9.4	ニホンジカ	石巻市	十八成浜	不検出	R6.7.28	R6.8.22
185	R6.9.4	ニホンジカ	石巻市	泊浜	65.1	R6.8.3	R6.8.22
186	R6.9.4	ニホンジカ	石巻市	泊浜	26.0	R6.8.3	R6.8.22
187	R6.9.4	ニホンジカ	石巻市	黒崎	不検出	R6.8.7	R6.8.22
188	R6.9.4	ニホンジカ	石巻市	黒崎	不検出	R6.8.7	R6.8.22
189	R6.9.4	ニホンジカ	石巻市	十八成浜	不検出	R6.8.7	R6.8.22
190	R6.9.4	ニホンジカ	石巻市	狐崎浜	9.41	R6.8.14	R6.8.22
191	R6.9.4	ニホンジカ	石巻市	谷川	不検出	R6.8.17	R6.8.22
192	R6.9.4	イノシシ	大崎市	鳴子温泉大尺	16.5	R6.8.22	R6.8.23
193	R6.9.4	イノシシ	大崎市	鳴子温泉大尺	13.8	R6.8.23	R6.8.26
194	R6.9.4	イノシシ	大崎市	岩出山葛岡宮地	不検出	R6.8.24	R6.8.27
195	R6.9.4	ニホンジカ	石巻市	雄勝町原	不検出	R6.8.26	R6.8.28
196	R6.9.4	ニホンジカ	石巻市	雄勝町水浜	不検出	R6.8.27	R6.8.28
197	R6.9.4	ニホンジカ	石巻市	雄勝町水浜	不検出	R6.8.27	R6.8.28
198	R6.9.25	イノシシ	大崎市	鳴子温泉前森	14.8	R6.9.4	R6.9.6
199	R6.9.25	ニホンジカ	石巻市	針岡	148	R6.9.5	R6.9.6
200	R6.9.25	ニホンジカ	石巻市	雄勝町原	38.5	R6.9.5	R6.9.6

No	発表月日	鳥獣名	捕獲地 (市町村)	字名等	測定結果 (Bq/kg) 放射性 セシウム	捕獲月日	検査月日
201	R6.9.25	ニホンジカ	石巻市	黒崎	不検出	R6.8.24	R6.9.13
202	R6.9.25	ニホンジカ	石巻市	黒崎	不検出	R6.8.24	R6.9.13
203	R6.9.25	ニホンジカ	石巻市	小積浜	13.1	R6.8.24	R6.9.13
204	R6.9.25	ニホンジカ	石巻市	小積浜	10.5	R6.8.24	R6.9.13
205	R6.9.25	ニホンジカ	石巻市	小網倉浜	不検出	R6.9.4	R6.9.13
206	R6.9.25	ニホンジカ	石巻市	黒崎	15.8	R6.9.4	R6.9.13
207	R6.9.25	ニホンジカ	石巻市	黒崎	28.4	R6.9.4	R6.9.13
208	R6.9.25	ニホンジカ	女川町	高白	22.7	R6.9.8	R6.9.13
209	R6.9.25	ニホンジカ	女川町	高白	67.8	R6.9.8	R6.9.13
210	R6.9.25	ニホンジカ	石巻市	横浦	不検出	R6.9.8	R6.9.13
211	R6.9.25	ニホンジカ	石巻市	雄勝町原	73.3	R6.9.12	R6.9.17
212	R6.9.25	ニホンジカ	石巻市	雄勝町原	28.5	R6.9.12	R6.9.17
213	R6.9.25	ニホンジカ	石巻市	雄勝町分浜	30.9	R6.9.13	R6.9.17
214	R6.9.25	ニホンジカ	石巻市	雄勝町分浜	35.2	R6.9.13	R6.9.17
215	R6.9.25	ニホンジカ	石巻市	黒崎	不検出	R6.9.7	R6.9.17
216	R6.10.16	ニホンジカ	石巻市	雄勝町熊沢	9.72	R6.9.19	R6.9.20
217	R6.10.16	ニホンジカ	石巻市	雄勝町下雄勝	40.0	R6.9.19	R6.9.20
218	R6.10.16	ニホンジカ	石巻市	雄勝町下雄勝	9.04	R6.9.19	R6.9.20
219	R6.10.16	ニホンジカ	石巻市	雄勝町大須	39.1	R6.9.19	R6.9.20
220	R6.10.16	ニホンジカ	石巻市	雄勝町大須	34.0	R6.9.19	R6.9.20
221	R6.10.16	イノシシ	大崎市	鳴子温泉上ノ原	17.6	R6.9.23	R6.9.25
222	R6.10.16	ニホンジカ	石巻市	雄勝町分浜	16.5	R6.9.27	R6.9.30
223	R6.10.16	ニホンジカ	石巻市	雄勝町原	39.6	R6.9.27	R6.9.30
224	R6.10.16	イノシシ	大崎市	鳴子温泉玉ノ木	30.6	R6.9.29	R6.10.1
225	R6.10.16	イノシシ	大崎市	鳴子温泉玉ノ木	21.3	R6.9.29	R6.10.1
226	R6.10.16	イノシシ	大崎市	鳴子温泉焼石亦	15.7	R6.9.30	R6.10.1
227	R6.10.16	イノシシ	大崎市	鳴子温泉竹原	41.3	R6.10.1	R6.10.2
228	R6.10.16	ニホンジカ	南三陸町	入谷大船沢	27.3	R6.10.1	R6.10.3
229	R6.10.16	ニホンジカ	石巻市	雄勝町分浜	不検出	R6.10.2	R6.10.3
230	R6.10.16	ニホンジカ	石巻市	雄勝町原	不検出	R6.10.2	R6.10.3
231	R6.10.16	イノシシ	大崎市	鳴子温泉竹原	41.1	R6.10.4	R6.10.7
232	R6.10.16	イノシシ	大崎市	鳴子温泉和田	15.3	R6.10.7	R6.10.8
233	R6.10.16	ニホンジカ	石巻市	黒崎	不検出	R6.9.15	R6.10.8
234	R6.10.16	ニホンジカ	石巻市	大原	16.9	R6.9.15	R6.10.8
235	R6.10.16	ニホンジカ	石巻市	鮎川	不検出	R6.9.16	R6.10.8
236	R6.10.16	ニホンジカ	石巻市	白浜	20.5	R6.9.19	R6.10.8
237	R6.10.16	ニホンジカ	石巻市	鮎川	29.0	R6.9.19	R6.10.8
238	R6.10.16	ニホンジカ	石巻市	鮎川	18.9	R6.9.22	R6.10.8
239	R6.10.16	ニホンジカ	石巻市	寺山	32.4	R6.9.22	R6.10.8
240	R6.10.16	ニホンジカ	石巻市	清崎	18.2	R6.9.22	R6.10.8
241	R6.10.16	ニホンジカ	女川町	竹ノ浦	不検出	R6.9.23	R6.10.8
242	R6.10.16	ニホンジカ	石巻市	泊浜	69.2	R6.10.2	R6.10.8
243	R6.10.16	イノシシ	大崎市	鳴子温泉玉ノ木	37.2	R6.10.8	R6.10.9
244	R6.10.16	イノシシ	大崎市	鳴子温泉玉ノ木	30.7	R6.10.8	R6.10.9
245	R6.10.16	イノシシ	大崎市	鳴子温泉山際	42.8	R6.10.8	R6.10.9
246	R6.11.6	ニホンジカ	石巻市	雄勝町熊沢	不検出	R6.10.15	R6.10.16
247	R6.11.6	ニホンジカ	石巻市	大福地	不検出	R6.10.15	R6.10.16
248	R6.11.6	イノシシ	大崎市	岩出山大平	32.0	R6.10.15	R6.10.18
249	R6.11.6	イノシシ	大崎市	岩出山池月字上一栗土橋	96.5	R6.10.16	R6.10.18
250	R6.11.6	イノシシ	大崎市	鳴子温泉赤這	26.2	R6.10.17	R6.10.21

No	発表月日	鳥獣名	捕獲地 (市町村)	字名等	測定結果 (Bq/kg) 放射性 セシウム	捕獲月日	検査月日
251	R6.11.6	イノシシ	大崎市	岩出山字細峰	27.4	R6.10.17	R6.10.21
252	R6.11.6	ニホンジカ	石巻市	大福地	24.5	R6.10.21	R6.10.23
253	R6.11.6	ニホンジカ	石巻市	雄勝町原	119	R6.10.21	R6.10.23
254	R6.11.6	ニホンジカ	石巻市	針岡	不検出	R6.10.22	R6.10.23
255	R6.11.6	イノシシ	大崎市	鳴子温泉入沢	58.8	R6.10.25	R6.10.28
256	R6.11.6	ニホンジカ	石巻市	安住	不検出	R6.10.8	R6.10.29
257	R6.11.6	ニホンジカ	石巻市	谷川	39.8	R6.10.9	R6.10.29
258	R6.11.6	ニホンジカ	石巻市	清崎	不検出	R6.10.9	R6.10.29
259	R6.11.6	ニホンジカ	石巻市	鮫ノ浦	10.5	R6.10.9	R6.10.29
260	R6.11.6	ニホンジカ	石巻市	高城	不検出	R6.10.9	R6.10.29
261	R6.11.6	ニホンジカ	石巻市	高城	29.3	R6.10.9	R6.10.29
262	R6.11.6	ニホンジカ	石巻市	黒崎	56.9	R6.10.9	R6.10.29
263	R6.11.6	ニホンジカ	石巻市	黒崎	不検出	R6.10.9	R6.10.29
264	R6.11.6	ニホンジカ	石巻市	給分浜	不検出	R6.10.9	R6.10.29
265	R6.11.6	ニホンジカ	石巻市	狐崎浜	不検出	R6.10.9	R6.10.29
266	R6.11.6	ニホンジカ	女川町	清水	不検出	R6.10.12	R6.10.29
267	R6.11.6	ニホンジカ	石巻市	浦宿	不検出	R6.10.12	R6.10.29
268	R6.11.6	ニホンジカ	石巻市	浦宿	不検出	R6.10.12	R6.10.29
269	R6.11.6	ニホンジカ	石巻市	鮎川浜	83.4	R6.10.13	R6.10.29
270	R6.11.6	ニホンジカ	石巻市	寺山	不検出	R6.10.14	R6.10.29
271	R6.11.6	ニホンジカ	石巻市	折立	不検出	R6.10.14	R6.10.29
272	R6.11.6	ニホンジカ	石巻市	指ヶ浜	不検出	R6.10.11	R6.10.29
273	R6.11.6	ニホンジカ	石巻市	大原	60.3	R6.10.14	R6.10.29
274	R6.11.6	ニホンジカ	女川町	清水	12.8	R6.10.20	R6.10.29
275	R6.11.6	ニホンジカ	女川町	清水	12.0	R6.10.20	R6.10.29
276	R6.11.6	ニホンジカ	石巻市	浦宿	14.3	R6.10.20	R6.10.29
277	R6.11.6	ニホンジカ	石巻市	真野	不検出	R6.10.20	R6.10.29
278	R6.11.6	イノシシ	大崎市	岩出山字細峰	34.9	R6.10.28	R6.10.29
279	R6.11.20	ニホンジカ	石巻市	雄勝町	22.5	R6.11.1	R6.11.5
280	R6.11.20	ニホンジカ	石巻市	相野谷	19.0	R6.11.1	R6.11.5
281	R6.11.20	イノシシ	大崎市	岩出山字上野目	75.0	R6.10.31	R6.11.5
282	R6.11.20	イノシシ	大崎市	岩出山字上一栗土橋	128	R6.10.31	R6.11.5
283	R6.11.20	イノシシ	大崎市	鳴子温泉前森	66.0	R6.11.1	R6.11.5
284	R6.11.20	イノシシ	大崎市	岩出山字細峰	65.5	R6.11.1	R6.11.5
285	R6.11.20	イノシシ	大崎市	岩出山下真山小坪西	25.2	R6.11.2	R6.11.5
286	R6.11.20	イノシシ	大崎市	岩出山上野目大久保下	45.0	R6.11.2	R6.11.5
287	R6.11.20	イノシシ	大崎市	岩出山上野目	31.9	R6.11.3	R6.11.6
288	R6.11.20	イノシシ	大崎市	鳴子温泉上ノ原	79.9	R6.11.5	R6.11.6
289	R6.11.20	イノシシ	大崎市	鳴子温泉赤這	35.1	R6.11.7	R6.11.11
290	R6.11.20	イノシシ	大崎市	鳴子温泉上ノ原	62.9	R6.11.8	R6.11.11
291	R6.11.20	イノシシ	大崎市	鳴子温泉上ノ原	36.4	R6.11.8	R6.11.11
292	R6.11.20	イノシシ	大崎市	鳴子温泉玉ノ木	52.4	R6.11.9	R6.11.11
293	R6.11.20	イノシシ	大崎市	岩出山上野目大久保	28.6	R6.11.9	R6.11.11
294	R6.11.20	イノシシ	大崎市	岩出山上野目大久保	22.5	R6.11.11	R6.11.13
295	R6.11.20	ニホンジカ	女川町	御前浜	31.1	R6.11.13	R6.11.14
296	R6.11.20	ニホンジカ	女川町	指ヶ浜	25.7	R6.11.13	R6.11.14
297	R6.11.20	ニホンジカ	女川町	御前浜	不検出	R6.11.13	R6.11.14
298	R6.12.4	イノシシ	大崎市	鳴子温泉字			

令和6年度食肉加工用イノシシ肉及びニホンジカ肉の全頭検査における放射性物質の測定結果一覧

No	発表月日	鳥獣名	捕獲地 (市町村)	字名等	測定結果	捕獲月日	検査月日
					(Bq/kg) 放射性 セシウム		
301	R6.12.4	イノシシ	大崎市	鳴子温泉前森	113	R6.11.15	R6.11.18
302	R6.12.4	イノシシ	大崎市	岩出山字上栗土橋	127	R6.11.15	R6.11.18
303	R6.12.4	イノシシ	大崎市	岩出山字下真山馬伏谷	不検出	R6.11.16	R6.11.18
304	R6.12.4	ニホンジカ	女川町	高白	不検出	R6.10.30	R6.11.19
305	R6.12.4	ニホンジカ	女川町	高白	87.4	R6.10.30	R6.11.19
306	R6.12.4	ニホンジカ	石巻市	井内水沼	不検出	R6.10.30	R6.11.19
307	R6.12.4	ニホンジカ	石巻市	寄磯浜	不検出	R6.10.31	R6.11.19
308	R6.12.4	ニホンジカ	石巻市	寄磯浜	10.0	R6.11.2	R6.11.19
309	R6.12.4	ニホンジカ	石巻市	泊浜	不検出	R6.11.2	R6.11.19
310	R6.12.4	ニホンジカ	石巻市	寄磯浜	不検出	R6.11.3	R6.11.19
311	R6.12.4	ニホンジカ	石巻市	鮎川	87.0	R6.11.6	R6.11.19
312	R6.12.4	ニホンジカ	石巻市	鮎川	41.0	R6.11.6	R6.11.19
313	R6.12.4	ニホンジカ	石巻市	鮎川	不検出	R6.11.6	R6.11.19
314	R6.12.4	ニホンジカ	石巻市	沼津	不検出	R6.11.13	R6.11.19
315	R6.12.4	ニホンジカ	石巻市	沼津	38.5	R6.11.13	R6.11.19
316	R6.12.4	イノシシ	大崎市	岩出山字細峯	36.8	R6.11.17	R6.11.19
317	R6.12.4	イノシシ	大崎市	岩出山字細峯	27.0	R6.11.17	R6.11.19
318	R6.12.4	イノシシ	大崎市	岩出山字下真山	18.3	R6.11.18	R6.11.20
319	R6.12.4	イノシシ	大崎市	岩出山字下真山	18.3	R6.11.18	R6.11.20
320	R6.12.4	イノシシ	大崎市	岩出山字下真山	31.3	R6.11.18	R6.11.20
321	R6.12.4	イノシシ	大崎市	岩出山大平	33.5	R6.11.19	R6.11.22
322	R6.12.4	イノシシ	大崎市	鳴子温泉通原	23.7	R6.11.20	R6.11.22
323	R6.12.4	イノシシ	大崎市	鳴子温泉通原	33.6	R6.11.20	R6.11.22
324	R6.12.4	イノシシ	大崎市	鳴子温泉通原	20.5	R6.11.20	R6.11.22
325	R6.12.4	イノシシ	大崎市	鳴子温泉大尺	43.7	R6.11.21	R6.11.25
326	R6.12.4	イノシシ	大崎市	岩出山下真山日向	26.3	R6.11.21	R6.11.25
327	R6.12.4	イノシシ	大崎市	岩出山下真山日向	14.3	R6.11.21	R6.11.25
328	R6.12.4	イノシシ	大崎市	岩出山字上川原	140	R6.11.22	R6.11.25
329	R6.12.4	イノシシ	大崎市	岩出山字葛岡野沢	62.7	R6.11.22	R6.11.25
330	R6.12.4	イノシシ	大崎市	岩出山字葛岡野沢	102	R6.11.22	R6.11.25
331	R6.12.4	ニホンジカ	石巻市	雄勝町水浜	9.12	R6.11.8	R6.11.25
332	R6.12.4	ニホンジカ	石巻市	雄勝町波板浜	不検出	R6.11.8	R6.11.25
333	R6.12.4	ニホンジカ	石巻市	雄勝町水浜	不検出	R6.11.10	R6.11.25
334	R6.12.4	ニホンジカ	石巻市	雄勝町分浜	56.8	R6.11.12	R6.11.25
335	R6.12.4	ニホンジカ	石巻市	雄勝町水浜	12.8	R6.11.17	R6.11.25
336	R6.12.4	ニホンジカ	石巻市	雄勝町水浜	31.2	R6.11.18	R6.11.25
337	R6.12.4	ニホンジカ	石巻市	雄勝町波板浜	不検出	R6.11.18	R6.11.25
338	R6.12.4	ニホンジカ	石巻市	雄勝町唐桑	不検出	R6.11.18	R6.11.25
339	R6.12.4	ニホンジカ	石巻市	雄勝町雄勝寺	25.6	R6.11.18	R6.11.25
340	R6.12.4	ニホンジカ	石巻市	雄勝町唐桑	不検出	R6.11.20	R6.11.25
341	R6.12.4	ニホンジカ	石巻市	雄勝町水浜	不検出	R6.11.21	R6.11.25
342	R6.12.4	イノシシ	大崎市	岩出山池月字上宮	101	R6.11.23	R6.11.26
343	R6.12.4	イノシシ	大崎市	池月上栗石川	236	R6.11.25	R6.11.27
344	R6.12.4	イノシシ	大崎市	岩出山字葛岡宮地	40.5	R6.11.25	R6.11.27
345	R6.12.4	イノシシ	大崎市	岩出山字葛岡宮地	54.5	R6.11.25	R6.11.27
346	R6.12.4	イノシシ	大崎市	岩出山字葛岡岩ノ沢	100	R6.11.25	R6.11.27
347	R6.12.4	イノシシ	大崎市	岩出山字葛岡岩ノ沢	58.9	R6.11.25	R6.11.27
348	R6.12.4	イノシシ	大崎市	岩出山字葛岡岩ノ沢	109	R6.11.25	R6.11.27
349	R6.12.4	ニホンジカ	石巻市	雄勝町原	19.5	R6.11.27	R6.11.28
350	R6.12.4	ニホンジカ	石巻市	尾ノ崎	不検出	R6.11.27	R6.11.28

No	発表月日	鳥獣名	捕獲地 (市町村)	字名等	測定結果	捕獲月日	検査月日
					(Bq/kg) 放射性 セシウム		
351	R6.12.18	ニホンジカ	女川町	竹ノ浦	15	R6.11.28	R6.11.29
352	R6.12.18	ニホンジカ	女川町	竹ノ浦	不検出	R6.11.28	R6.11.29
353	R6.12.18	ニホンジカ	女川町	尾浦	7.6	R6.11.28	R6.11.29
354	R6.12.18	イノシシ	大崎市	岩出山字葛岡宮地	123	R6.11.29	R6.12.2
355	R6.12.18	イノシシ	大崎市	岩出山字葛岡宮地	111	R6.11.29	R6.12.2
356	R6.12.18	イノシシ	大崎市	岩出山字下葛岡宮地	61.8	R6.11.29	R6.12.2
357	R6.12.18	イノシシ	大崎市	岩出山字下真山馬伏谷	9.5	R6.11.29	R6.12.2
358	R6.12.18	ニホンジカ	石巻市	雄勝町原	10.6	R6.11.7	R6.11.8
359	R6.12.18	ニホンジカ	石巻市	雄勝町水浜	13.3	R6.11.7	R6.11.8
360	R6.12.18	ニホンジカ	石巻市	雄勝町大浜	不検出	R6.11.7	R6.11.8
361	R6.12.18	ニホンジカ	石巻市	雄勝町水浜	20.8	R6.11.23	R6.12.5
362	R6.12.18	ニホンジカ	石巻市	雄勝町唐桑	不検出	R6.11.23	R6.12.5
363	R6.12.18	ニホンジカ	石巻市	雄勝町水浜	不検出	R6.11.24	R6.12.5
364	R6.12.18	ニホンジカ	石巻市	雄勝町分浜	19.2	R6.12.1	R6.12.5
365	R6.12.18	ニホンジカ	石巻市	雄勝町水浜	不検出	R6.12.2	R6.12.5
366	R6.12.18	ニホンジカ	石巻市	雄勝町雄勝	9.0	R6.12.3	R6.12.5
367	R6.12.18	ニホンジカ	石巻市	雄勝町波板浜	不検出	R6.12.4	R6.12.5
368	R6.12.18	ニホンジカ	石巻市	雄勝町水浜	不検出	R6.12.4	R6.12.5
369	R6.12.18	ニホンジカ	石巻市	雄勝町水浜	13.0	R6.12.4	R6.12.5
370	R6.12.18	ニホンジカ	石巻市	雄勝町大須	不検出	R6.12.5	R6.12.6
371	R6.12.18	ニホンジカ	石巻市	尾ノ崎	不検出	R6.12.5	R6.12.6
372	R6.12.18	イノシシ	大崎市	鳴子温泉赤這	36.7	R6.12.3	R6.12.6
373	R6.12.18	イノシシ	大崎市	岩出山字下野目	40.1	R6.12.5	R6.12.9
374	R6.12.18	イノシシ	大崎市	岩出山字葛岡岩乃沢	122	R6.12.5	R6.12.9
375	R6.12.18	イノシシ	大崎市	岩出山字葛岡岩乃沢	128	R6.12.5	R6.12.9
376	R6.12.18	イノシシ	大崎市	岩出山字葛岡岩乃沢	126	R6.12.5	R6.12.9
377	R6.12.18	イノシシ	大崎市	岩出山新田	27.4	R6.12.7	R6.12.9
378	R6.12.18	イノシシ	大崎市	古川雨生沢	46.9	R6.12.7	R6.12.9
379	R6.12.18	イノシシ	大崎市	岩出山新田	40.7	R6.12.7	R6.12.9
380	R6.12.18	イノシシ	大崎市	鳴子温泉前森	103	R6.12.10	R6.12.11
381	R7.1.15	イノシシ	栗原市	一迫大川口大東	99.6	R6.12.11	R6.12.13
382	R7.1.15	イノシシ	大崎市	鳴子温泉前森	25.5	R6.12.11	R6.12.13
383	R7.1.15	イノシシ	大崎市	岩出山下真山馬伏谷	28.5	R6.12.12	R6.12.16
384	R7.1.15	イノシシ	大崎市	古川宮沢北原	不検出	R6.12.12	R6.12.16
385	R7.1.15	イノシシ	大崎市	岩出山南沢桂沢	12.5	R6.12.12	R6.12.16
386	R7.1.15	イノシシ	大崎市	鳴子温泉前森	92.7	R6.12.14	R6.12.16
387	R7.1.15	イノシシ	大崎市	鳴子温泉畑山	100	R6.12.14	R6.12.16
388	R7.1.15	ニホンジカ	女川町	御前	12.3	R6.12.15	R6.12.17
389	R7.1.15	ニホンジカ	女川町	指ヶ浜	21.7	R6.12.15	R6.12.17
390	R7.1.15	ニホンジカ	女川町	御前	不検出	R6.12.15	R6.12.17
391	R7.1.15	ニホンジカ	女川町	御前	不検出	R6.12.15	R6.12.17
392	R7.1.15	ニホンジカ	女川町	指ヶ浜	13.8	R6.12.16	R6.12.17
393	R7.1.15	イノシシ	大崎市	岩出山上真山坊堀日向	36.4	R6.12.16	R6.12.18
394	R7.1.15	ニホンジカ	石巻市	小積浜	不検出	R6.11.27	R6.12.18
395	R7.1.15	ニホンジカ	石巻市	黒崎	不検出	R6.11.30	R6.12.18
396	R7.1.15	ニホンジカ	石巻市	黒崎	不検出	R6.11.30	R6.12.18
397	R7.1.15	ニホンジカ	石巻市	黒崎	不検出	R6.11.30	R6.12.18
398	R7.1.15	ニホンジカ	石巻市	寺山	不検出	R6.12.3	R6.12.18
399	R7.1.15	ニホンジカ	石巻市	狐崎	不検出	R6.12.7	R6.12.18
400	R7.1.15	ニホンジカ	石巻市	黒崎	不検出	R6.12.8	R6.12.18

No	発表月日	鳥獣名	捕獲地 (市町村)	字名等	測定結果	捕獲月日	検査月日
					(Bq/kg) 放射性 セシウム		
401	R7.1.15	ニホンジカ	石巻市	黒崎	不検出	R6.12.8	R6.12.18
402	R7.1.15	ニホンジカ	石巻市	鮫ノ浦	10.2	R6.12.11	R6.12.18
403	R7.1.15	ニホンジカ	石巻市	萩浜	11.3	R6.12.11	R6.12.18
404	R7.1.15	ニホンジカ	石巻市	十八成浜	不検出	R6.12.15	R6.12.18
405	R7.1.15	イノシシ	大崎市	岩出山上野目十文字	69.1	R6.12.19	R6.12.23
406	R7.1.15	イノシシ	大崎市	岩出山上野目十文字	147	R6.12.19	R6.12.23
407	R7.1.15	イノシシ	大崎市	岩出山上野目十文字	134	R6.12.19	R6.12.23
408	R7.1.15	イノシシ	大崎市	岩出山字葛岡宮地	137	R6.12.19	R6.12.23
409	R7.1.15	イノシシ	大崎市	岩出山字葛岡宮地	148	R6.12.19	R6.12.23
410	R7.1.15	イノシシ	大崎市	岩出山字葛岡宮地	106	R6.12.19	R6.12.23
411	R7.1.15	ニホンジカ	石巻市	雄勝町波板浜	不検出	R6.12.4	R6.12.24
412	R7.1.15	ニホンジカ	石巻市	雄勝町雄勝	8.8	R6.12.12	R6.12.24
413	R7.1.15	ニホンジカ	石巻市	雄勝町明神	11.4	R6.12.12	R6.12.24
414	R7.1.15	ニホンジカ	石巻市	雄勝町水浜	不検出	R6.12.12	R6.12.24
415	R7.1.15	ニホンジカ	石巻市	雄勝町雄勝寺	不検出	R6.12.18	R6.12.24
416	R7.1.15	ニホンジカ	石巻市	雄勝町水浜	不検出	R6.12.18	R6.12.24
417	R7.1.15	ニホンジカ	石巻市	雄勝町水浜	不検出	R6.12.18	R6.12.24
418	R7.1.15	ニホンジカ	石巻市	雄勝町水浜	不検出	R6.12.19	R6.12.24
419	R7.1.15	ニホンジカ	石巻市	雄勝町水浜	不検出	R6.12.21	R6.12.24
420	R7.1.15	ニホンジカ	石巻市	雄勝町分浜	11.1	R6.12.22	R6.12.24
421	R7.1.15	イノシシ	大崎市	岩出山池月字上野目	84.5	R6.12.21	R6.12.24
422	R7.1.29	イノシシ	大崎市	岩出山字細峯	11.2	R7.1.6	R7.1.8
423	R7.1.29	イノシシ	大崎市	岩出山南沢	153	R7.1.6	R7.1.8
424	R7.1.29	イノシシ	大崎市	岩出山池月	51.5	R7.1.9	R7.1.10
425	R7.1.29	ニホンジカ	石巻市	雄勝町分浜	不検出	R7.1.8	R7.1.10
426	R7.1.29	ニホンジカ	石巻市	雄勝町分浜	不検出	R7.1.8	R7.1.10
427	R7.1.29	ニホンジカ	石巻市	雄勝町分浜	不検出	R7.1.9	R7.1.10
428	R7.1.29	イノシシ	大崎市	岩出山谷	129	R7.1.9	R7.1.14
429	R7.1.29	イノシシ	大崎市	岩出山字葛岡岩ノ沢	73.1	R7.1.11	R7.1.14
430	R7.1.29	イノシシ	大崎市	古川雨生沢	15.3	R7.1.13	R7.1.15
431	R7.1.29	ニホンジカ	石巻市	雄勝町小島	11.8	R6.12.29	R7.1.16
432	R7.1.29	ニホンジカ	石巻市	雄勝町小島	不検出	R7.1.8	R7.1.16
433	R7.1.29	ニホンジカ	石巻市	雄勝町明神	不検出	R7.1.12	R7.1.16
434	R7.1.29	ニホンジカ	石巻市	雄勝町雄勝	不検出	R7.1.13	R7.1.16
435	R7.1.29	ニホンジカ	石巻市	雄勝町水浜	不検出	R7.1.14	R7.1.16
436	R7.1.29	ニホンジカ	女川町	高白浜	不検出	R7.1.17	R7.1.20
437	R7.1.29	イノシシ	大崎市	岩出山上野目	125	R7.1.19	R7.1.21
438	R7.1.29	イノシシ	大崎市	岩出山細峯	38.2	R7.1.20	R7.1.22
439	R7.1.29	イノシシ	大崎市	岩出山細峯	37.1	R7.1.20	R7.1.22
440	R7.1.29	イノシシ	大崎市	岩出山細峯	105	R7.1.22	R7.1.24
441	R7.1.29	ニホンジカ	石巻市	牧ノ浜	不検出	R6.12.16	R7.1.24
442	R7.1.29	ニホンジカ	石巻市	鮎川	不検出	R6.12.21	R7.1.24
443	R7.1.29	ニホンジカ	石巻市	小淵			

No	発表月日	鳥獣名	捕獲地 (市町村)	字名等	測定結果 (Bq/kg) 放射性 セシウム	捕獲月日	検査月日
451	R7.2.12	イノシシ	大崎市	岩出山上野目土橋	96.5	R7.1.28	R7.1.29
452	R7.2.12	イノシシ	大崎市	岩出山池月	77.7	R7.1.28	R7.1.29
453	R7.2.12	ニホンジカ	石巻市	雄勝町原	10.1	R7.1.30	R7.1.31
454	R7.2.12	ニホンジカ	石巻市	入釜谷	不検出	R7.1.30	R7.1.31
455	R7.2.12	ニホンジカ	石巻市	三輪田	不検出	R7.1.30	R7.1.31
456	R7.2.12	イノシシ	大崎市	岩出山下一栗片岸浦	98.5	R7.1.28	R7.1.31
457	R7.2.12	ニホンジカ	石巻市	雄勝町水浜	不検出	R7.1.16	R7.2.3
458	R7.2.12	ニホンジカ	石巻市	雄勝町水浜	8.7	R7.1.16	R7.2.3
459	R7.2.12	ニホンジカ	石巻市	雄勝町水浜	不検出	R7.1.17	R7.2.3
460	R7.2.12	ニホンジカ	石巻市	針岡	不検出	R7.2.4	R7.2.5
461	R7.2.12	ニホンジカ	石巻市	入釜谷	不検出	R7.2.4	R7.2.5
462	R7.2.12	ニホンジカ	石巻市	雄勝町水浜	不検出	R7.2.4	R7.2.5
463	R7.2.12	ニホンジカ	石巻市	雄勝町水浜	18.2	R7.2.1	R7.2.7
464	R7.2.12	ニホンジカ	石巻市	雄勝町雄勝	不検出	R7.2.1	R7.2.7
465	R7.2.12	ニホンジカ	石巻市	雄勝町雄勝	不検出	R7.2.1	R7.2.7
466	R7.2.12	ニホンジカ	石巻市	雄勝町波板浜	不検出	R7.2.1	R7.2.7
467	R7.2.12	ニホンジカ	石巻市	雄勝町小島	不検出	R7.2.1	R7.2.7
468	R7.2.12	ニホンジカ	石巻市	雄勝町雄勝寺	8.8	R7.2.1	R7.2.7
469	R7.2.12	ニホンジカ	石巻市	雄勝町水浜	不検出	R7.2.2	R7.2.7
470	R7.2.12	ニホンジカ	石巻市	雄勝町小島	不検出	R7.2.2	R7.2.7
471	R7.2.12	ニホンジカ	石巻市	雄勝町水浜	10.3	R7.2.3	R7.2.7
472	R7.2.12	ニホンジカ	石巻市	雄勝町水浜	不検出	R7.2.4	R7.2.7
473	R7.2.12	ニホンジカ	石巻市	雄勝町雄勝	不検出	R7.2.5	R7.2.7
474	R7.2.12	ニホンジカ	石巻市	雄勝町水浜	不検出	R7.2.5	R7.2.7
475	R7.3.5	ニホンジカ	石巻市	桃生町太田	不検出	R7.2.9	R7.2.12
476	R7.3.5	ニホンジカ	石巻市	三輪田	不検出	R7.2.10	R7.2.12
477	R7.3.5	ニホンジカ	石巻市	寺山	不検出	R7.2.1	R7.2.13
478	R7.3.5	ニホンジカ	石巻市	桃生町合戦谷	不検出	R7.2.18	R7.2.19
479	R7.3.5	ニホンジカ	石巻市	針岡	不検出	R7.2.18	R7.2.19
480	R7.3.5	ニホンジカ	石巻市	北上町十三浜	不検出	R7.2.18	R7.2.19
481	R7.3.5	ニホンジカ	石巻市	雄勝町波板浜	不検出	R7.2.9	R7.2.21
482	R7.3.5	ニホンジカ	石巻市	雄勝町雄勝	不検出	R7.2.10	R7.2.21
483	R7.3.5	ニホンジカ	石巻市	雄勝町小島	不検出	R7.2.11	R7.2.21
484	R7.3.5	ニホンジカ	石巻市	雄勝町唐桑	不検出	R7.2.15	R7.2.21
485	R7.3.5	ニホンジカ	石巻市	雄勝町水浜	不検出	R7.2.15	R7.2.21
486	R7.3.5	ニホンジカ	石巻市	雄勝町水浜	不検出	R7.2.17	R7.2.21
487	R7.3.5	ニホンジカ	石巻市	雄勝町唐桑	不検出	R7.2.17	R7.2.21
488	R7.3.5	ニホンジカ	石巻市	雄勝町分浜	不検出	R7.2.18	R7.2.21
489	R7.3.5	ニホンジカ	石巻市	黒崎	不検出	R7.2.17	R7.2.25
490	R7.3.5	ニホンジカ	石巻市	鮎川	不検出	R7.2.21	R7.2.25
491	R7.3.19	ニホンジカ	女川町	大石浜	不検出	R7.3.1	R7.3.7
492	R7.3.19	ニホンジカ	女川町	高白	不検出	R7.3.2	R7.3.7
493	R7.3.19	ニホンジカ	女川町	高白	不検出	R7.3.2	R7.3.7
494	R7.3.19	ニホンジカ	女川町	桐ヶ崎	不検出	R7.3.5	R7.3.7
495	R7.3.19	ニホンジカ	女川町	竹ノ浦	不検出	R7.3.5	R7.3.7
496	R7.3.19	ニホンジカ	女川町	桐ヶ崎	不検出	R7.3.5	R7.3.7
497	R7.3.19	ニホンジカ	石巻市	高木	不検出	R7.3.6	R7.3.7
498	R7.3.31	ニホンジカ	石巻市	雄勝町唐桑	不検出	R7.3.13	R7.3.17
499	R7.3.31	イノシシ	大崎市	鳴子温泉鬼首柏木原	39.1	R7.3.20	R7.3.24
500	R7.3.31	イノシシ	大崎市	鳴子温泉小室	82.8	R7.3.20	R7.3.24

No	発表月日	鳥獣名	捕獲地 (市町村)	字名等	測定結果 (Bq/kg) 放射性 セシウム	捕獲月日	検査月日
501	R7.3.31	イノシシ	大崎市	鳴子温泉前森	82.9	R7.3.22	R7.3.25
502	R7.3.31	イノシシ	大崎市	鳴子温泉赤這	41.9	R7.3.22	R7.3.25
503	R7.3.31	イノシシ	大崎市	鳴子温泉中道	92.2	R7.3.22	R7.3.28
504							
505							
506							
507							
508							
509							
510							
511							
512							
513							
514							
515							
516							
517							
518							
519							
520							
521							
522							
523							
524							
525							
526							
527							
528							
529							
530							
531							
532							
533							
534							
535							
536							
537							
538							
539							
540							
541							
542							
543							
544							
545							
546							
547							
548							
549							
550							

No	発表月日	鳥獣名	捕獲地 (市町村)	字名等	測定結果 (Bq/kg) 放射性 セシウム	捕獲月日	検査月日
551							
552							
553							
554							
555							
556							
557							
558							
559							
560							
561							
562							
563							
564							
565							
566							
567							
568							
569							
570							
571							
572							
573							
574							
575							
576							
577							
578							
579							
580							
581							
582							
583							
584							
585							
586							
587							
588							
589							
590							
591							
592							
593							
594							
595							
596							
597							
598							
599							
600							

国の基準値は100Bq/kgを超える測定値