

# 竹林川 防災調整池事業 説明資料

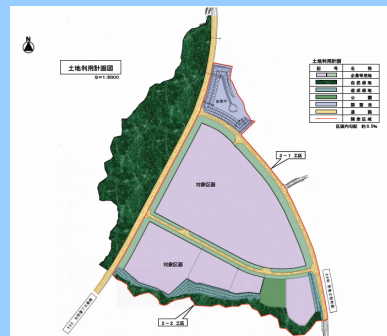
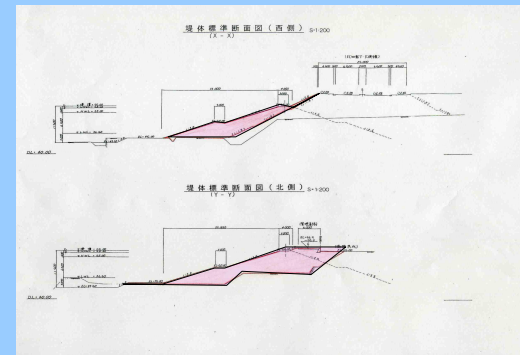
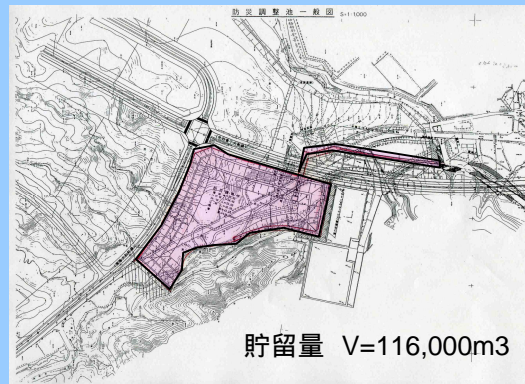
## 事業概要

開発が進む同河川流域の流出増対策として、竹林川に防災調整池を設置し、治水安全度の向上を図る。

## 位置図



## 平面図・断面図



## S61.8.5豪雨時の竹林川被害状況



|      | S61.8.5<br>(竹林川) | H14.7.12<br>(竹林川) |
|------|------------------|-------------------|
| 浸水面積 | 237.4ha          | 29.2ha            |
| 浸水戸数 | 63戸              | 12戸               |