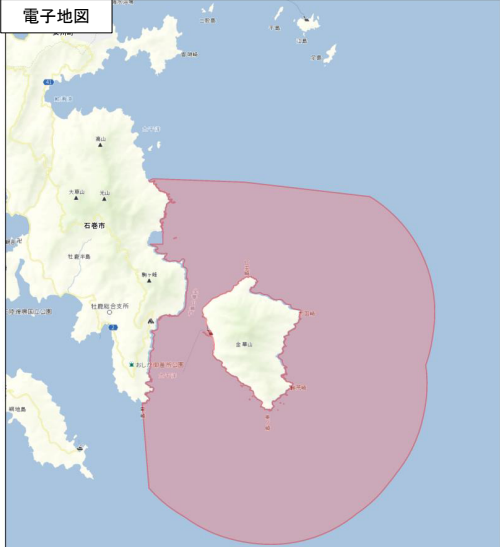



07 金華山沿岸（石巻市）

電子地図



※背景地図は、NTT 空間情報株式会社の「GeoSpace 電子地図」を元に作成したものである。

航空写真



※背景地図は、NTT 空間情報株式会社の「GeoSpace 航空写真」を元に作成したものである。

(1) 選定理由

・沖合で、風況が非常に良く、大きな規制はかからない。

(2) 地域の範囲

・金華山の周辺 5km 付近のエリア。

(3) 特色

・金華山は、島全体が黄金山神社の神域となっており、地場の信仰の対象として有名である。
 ・金華山周辺は、黒潮と親潮が交差する場所であり、かつ水深が比較的に浅いため、豊かな漁場となっている。

(4) 社会的制約条件

水産業

・近海ではウニ、アワビ、ワカメ等が漁獲されている。
 ・春～夏にかけては、定置網でサクラマス、マンボウ、マグロ、ヤリイカなどが漁獲される。
 ・夏～秋にかけては、定置網でカタクチイワシ、サバ、シロザケが漁獲される。

観光

・金華山。

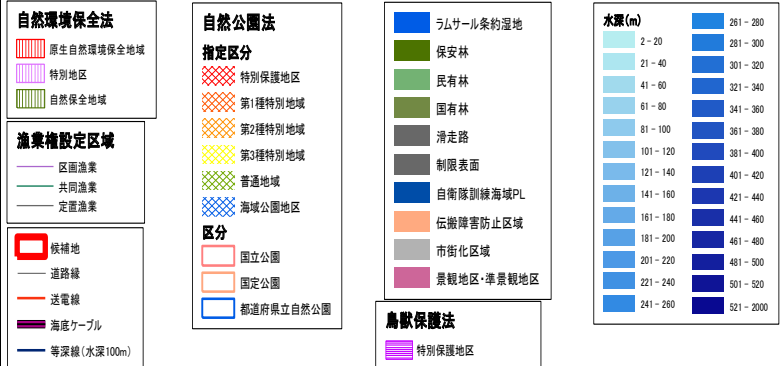
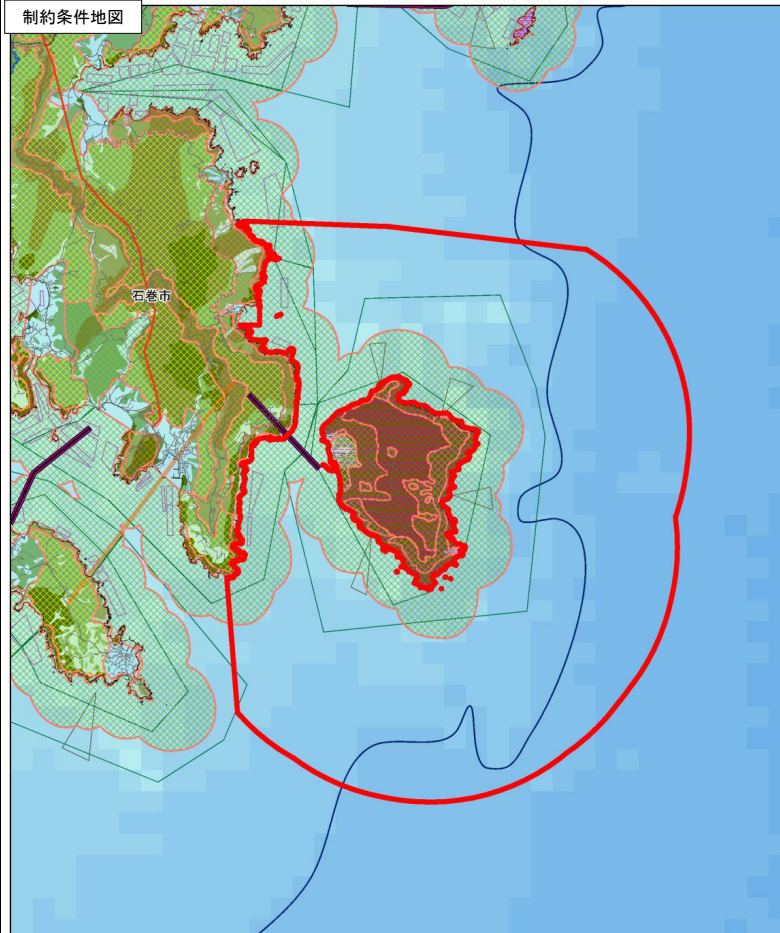
航路

・鮎川と女川から中型船による旅客運行がされている。

系統連系

・鮎川変電所（66kV）の空容量は 40.2MW（平成 28 年 9 月時点）。
 ・金華山には海底ケーブルが通っている。

制約条件地図



※背景地図は、国土交通省の「国土数値情報」、日本海洋データセンターの「500m メッシュ水深データ」、海上保安庁の「海洋台帳」、日本スーパーマップ株式会社の「SperBaseMap25000」を元に作成したものである。

(5) 法的制約条件

自然公園法

・海岸から 1km 程度までの範囲が、三陸復興国立公園の普通地域に該当する。
 ・金華山は三陸復興国立公園の特別保護地区、第 1 種特別地域、第 2 種特別地域に指定されている。

鳥獣保護法

・金華山が県指定金華山鳥獣保護区の特別保護地区に指定されている。

漁業法

・沿岸域には区画漁業権が設定されている。
 ・金華山近辺では定置漁業権が 7 箇所設定されている。

港湾法

・地方港湾（金華山港）

(6) 環境的制約条件

渡り鳥

・金華山周辺ではウミスズメが確認されている。
 ・金華山ではサンコウチョウが確認されている。

希少猛禽類

・金華山ではミサゴ、ハヤブサ、ハイタカの生息が確認されている。
 ・オジロワシ、オオワシの冬季の飛来が確認されている。

(7) 地形的制約条件

候補地エリアの面積

・110.9 km²

風況

・地上高 70m 年平均風速 6.5～7.8m/s（平均 7.3m/s）

地形的特徴

・リアス式海岸

水深

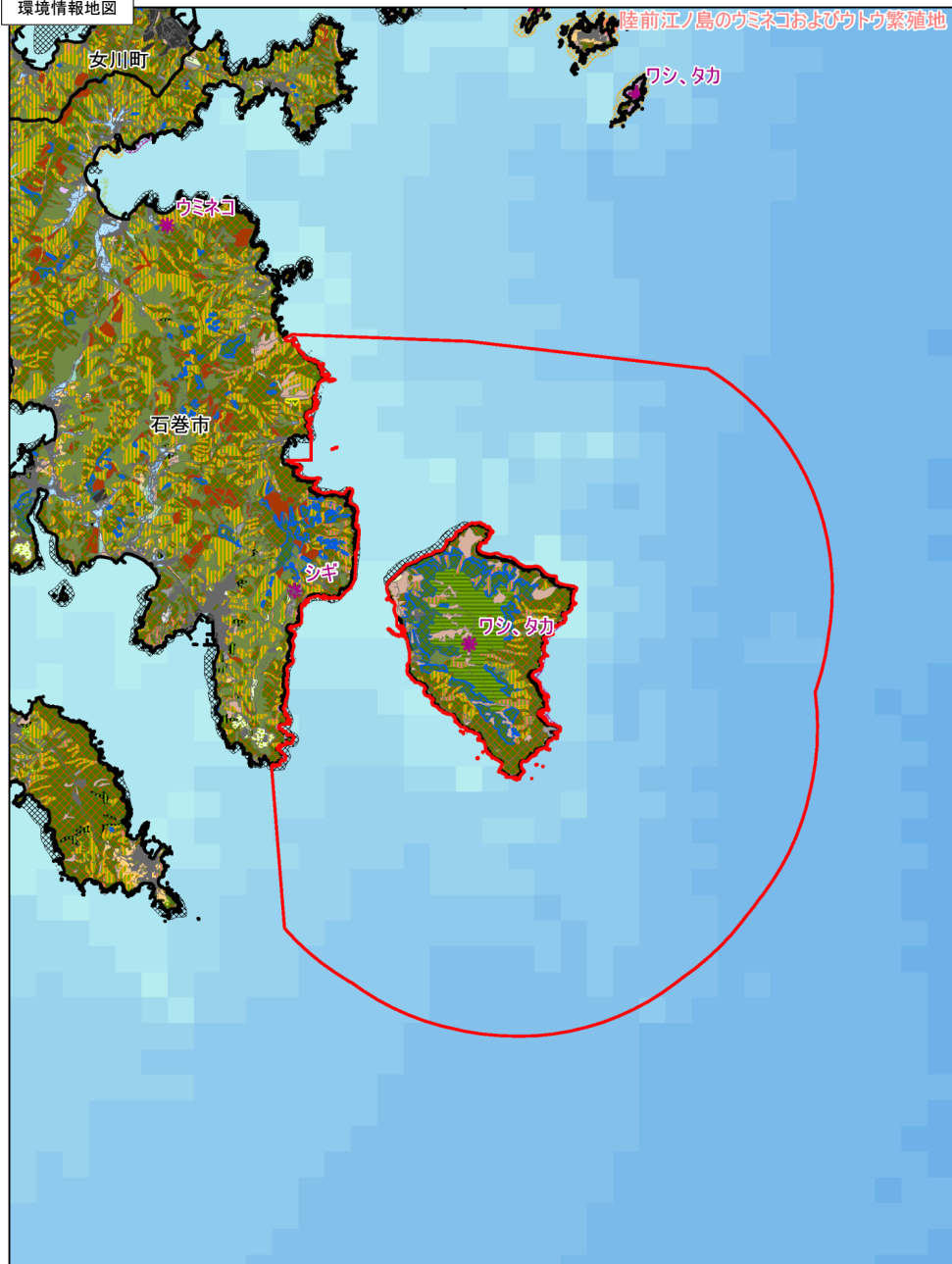
・0～135m（平均 81m）

(8) その他の留意事項

・なし。

07 金華山沿岸（石巻市）

環境情報地図



- 候補地
- 道路線
- ✳ 高層市街地
- ★ 史跡名勝天然記念物
- 史跡
- 名勝
- 天然記念物
- 特別史跡
- 特別名勝
- 特別天然記念物
- 産地タイプ
- アオサ・アオリ産地
- アマモ産地
- アヲモ産地
- コブ産地
- フシグサ産地
- ウカサギ産地
- その他
- 不明

現況植生

凡例中区分

- | | |
|----------------|---------------------------|
| ■ スギ・ヒノキ・サワラ植林 | ■ ツツジ科植物群落 |
| ■ ヒノキアスナロ群落 | ■ トベラ群落 |
| ■ アカマツ植林 | ■ 竹林 |
| ■ アカマツ群落 | ■ 外国産樹種吹付地 |
| ■ クロマツ植林 | ■ 外国産樹種植林 |
| ■ クロマツ群落 | ■ 伐採跡地群落 |
| ■ カラマツ植林 | ■ ササ群落 |
| ■ モミ群落 | ■ アズマネザサ群落 |
| ■ その他植林（常緑針葉樹） | ■ クズ群落 |
| ■ その他植林 | ■ ススキ群団 |
| ■ ダケカンバ群落 | ■ シオクグ群落 |
| ■ ミズナラ群落 | ■ エゾノカワラナデシコーホロマンノコギリソウ群団 |
| ■ ブナーミズナラ群落 | ■ イブキボウフウ群団 |
| ■ スズターケ・ブナ群団 | ■ ヒルムシロクラス |
| ■ イヌブナ群落 | ■ ヨシクラス |
| ■ アカシデーイヌシデ群落 | ■ 河川敷砂礫地植生 |
| ■ イヌシデーアカシデ群落 | ■ 塩沼地植生 |
| ■ ケヤキ群落 | ■ 汽水域沈水植物群落 |
| ■ コナラ群落 | ■ 砂丘植生 |
| ■ カシワ群落 | ■ 果樹園 |
| ■ オニグルミ群落 | ■ 自然裸地 |
| ■ フサザクラ群落 | ■ 牧草地 |
| ■ その他植林（落葉広葉樹） | ■ 畑雑草群落 |
| ■ シラカシ群落 | ■ 水田雑草群落 |
| ■ ウラジロガシ群落 | ■ 放棄水田雑草群落 |
| ■ スダジイ群落 | ■ 残存・植栽樹群をもった公園、墓地等 |
| ■ タブノキ群落 | ■ ゴルフ場・芝地 |
| ■ ヤナギ低木群落 | ■ 路傍・空地雑草群落 |
| ■ ヤナギ高木群落 | ■ 干拓地 |
| ■ ハンノキ群落 | ■ 造成地 |
| ■ ヤマハンノキ群落 | ■ 市街地 |
| | ■ 工場地帯 |

※背景地図は、国土交通省の「国土数値情報」、日本海洋データセンターの「500m メッシュ水深データ」、海上保安庁の「海洋台帳」、環境省の「自然環境基礎調査結果」を元に作成したものである。