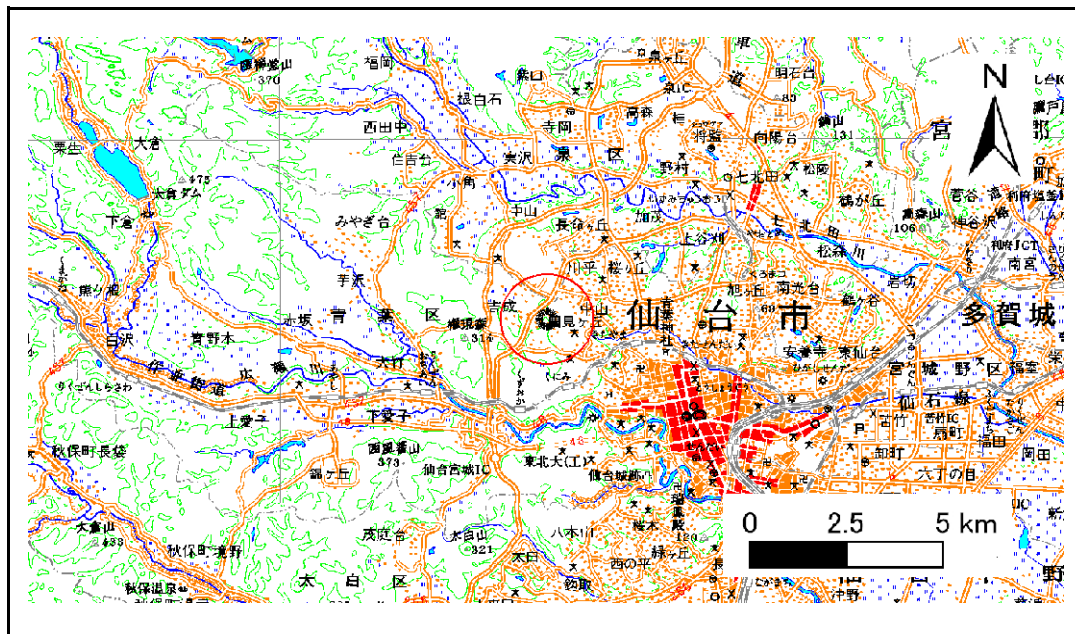


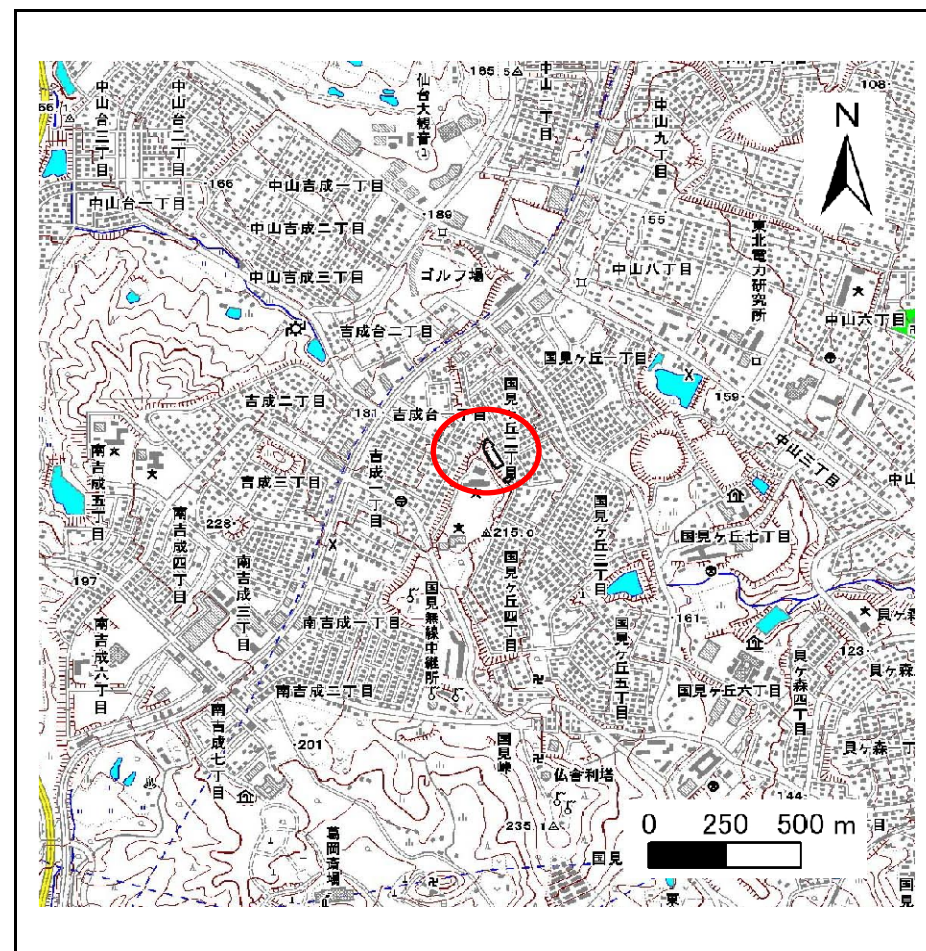
# 土砂災害警戒区域等の指定の告示に係る図書(その1)

告示番号	宮城県告示第453号
告示年月日	平成28年4月26日

自然現象の種類	急傾斜地の崩壊
箇所番号	I-人-0429
箇所名	国見ヶ丘二丁目の2
所在地	仙台市青葉区国見ヶ丘二丁目
調査機関	宮城県仙台土木事務所



概況図 (S=1:200,000)



位置図 (S=1:25,000)

宮城県

この地図は、国土地理院長の承認を得て、同院発行の数値地図25000(地図画像)、数値地図200000(地図画像)を複製したものです。(承認番号 平26情複、第60号)

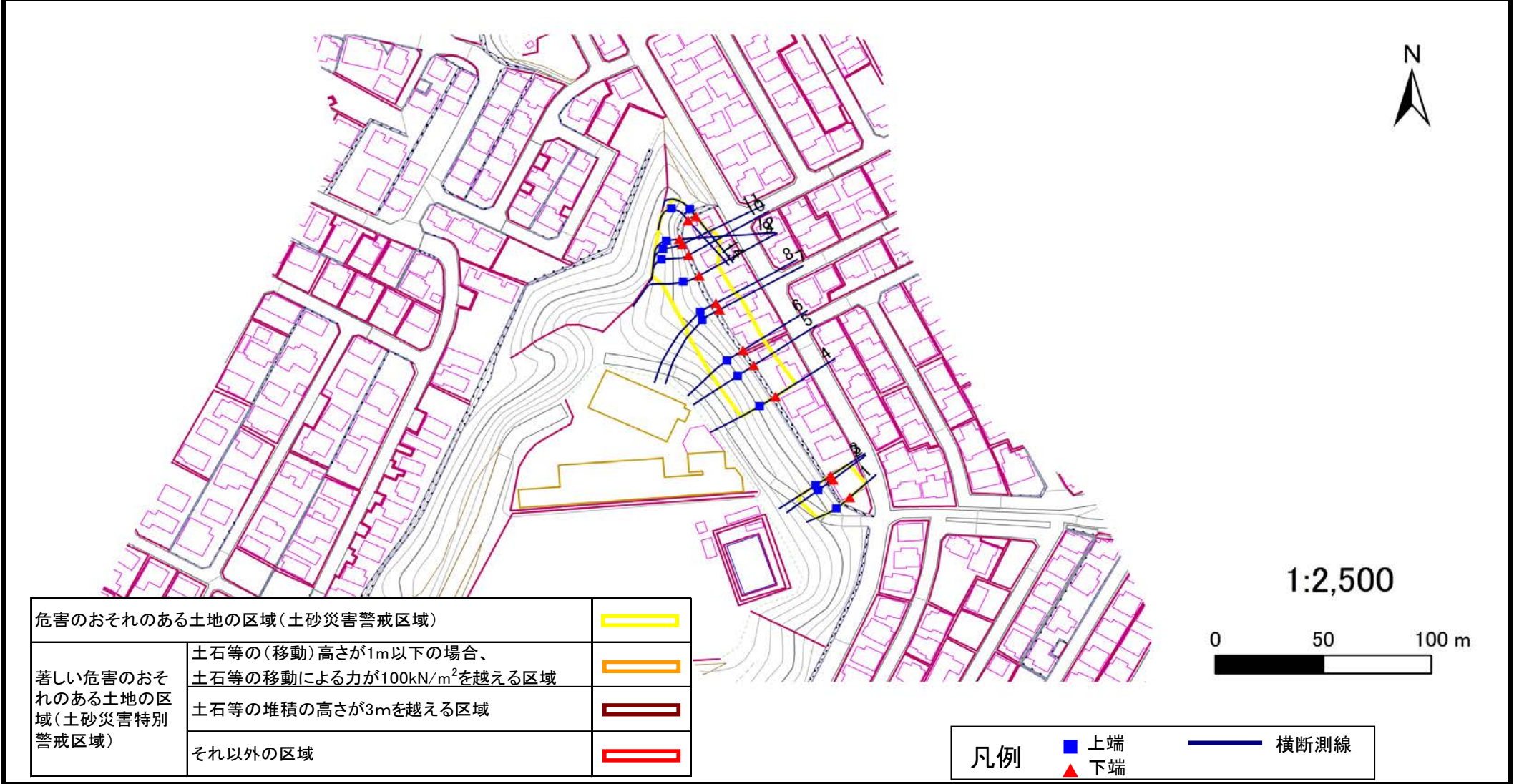
# 土砂災害警戒区域等の指定の告示に係る図書(その2)

告示番号	宮城県告示第453号
告示年月日	平成28年4月26日

危害のおそれのある土地、著しい危害のおそれのある土地の設定図

調査年度	平成21年度
------	--------

急傾斜地の位置	箇所番号	I-人-0429	箇所名	国見ヶ丘二丁目の2	所在地	仙台市青葉区国見ヶ丘二丁目
---------	------	----------	-----	-----------	-----	---------------



危害のおそれのある土地の区域(土砂災害警戒区域)		
著しい危害のおそれのある土地の区域(土砂災害特別警戒区域)	土石等の(移動)高さが1m以下の場合、 土石等の移動による力が100kN/m <sup>2</sup> を越える区域	
	土石等の堆積の高さが3mを越える区域	
	それ以外の区域	

凡例		上端		横断測線
		下端		

