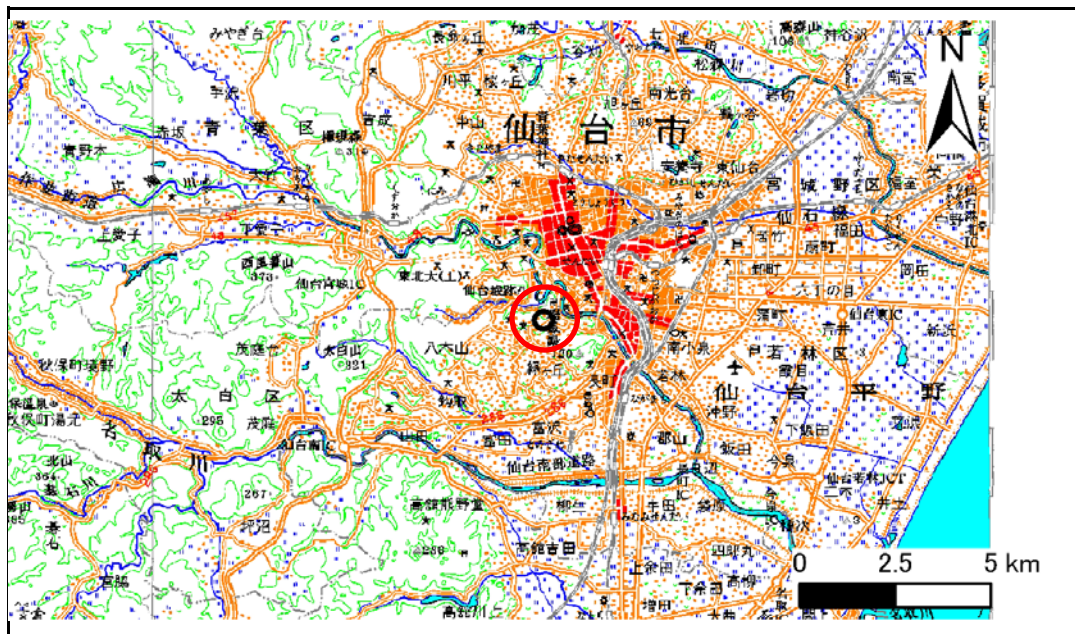


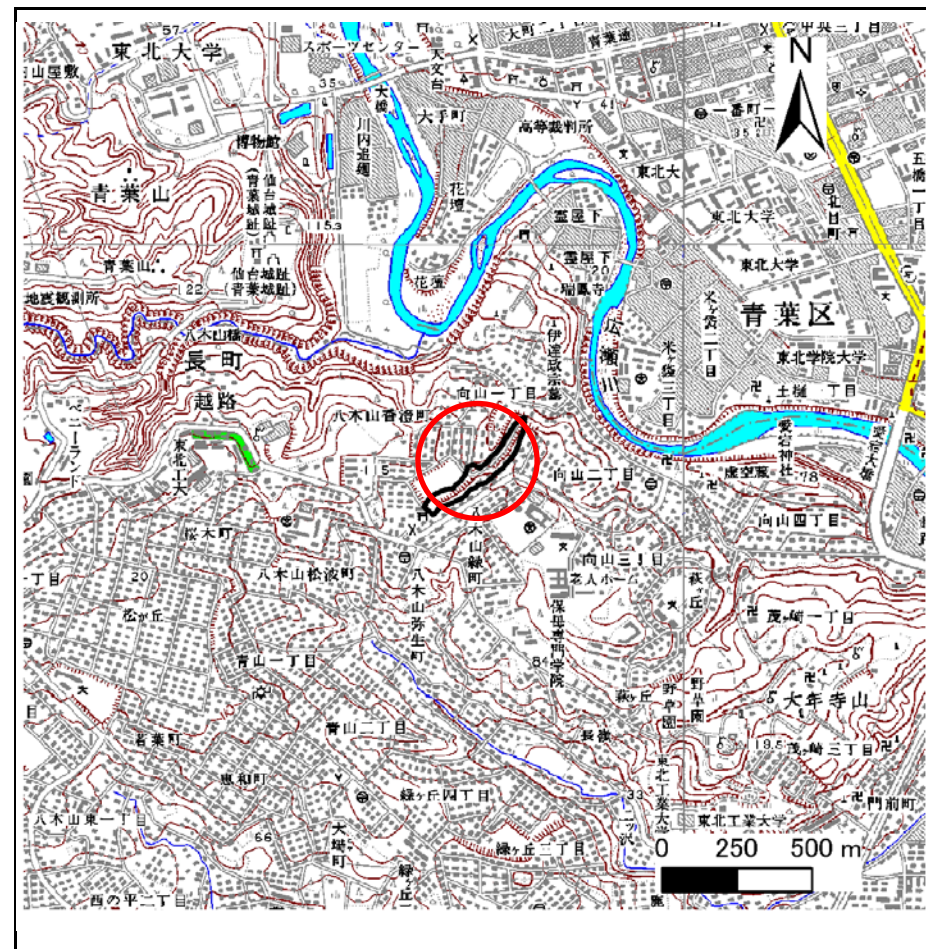
土砂災害警戒区域等の指定の告示に係る図書(その1)

告示番号	宮城県告示第306号
告示年月日	平成29年3月28日

自然現象の種類	急傾斜地の崩壊
箇所番号	I-自-195(1311000195)
箇所名	八木山香澄町の1
所在地	仙台市太白区八木山香澄町、向山一丁目
調査機関	宮城県仙台土木事務所



位置図 (S=1:200,000)



位置図 (S=1:25,000)

この地図は、国土地理院長の承認を得て、同院発行の1/25,000地形図、1/200,000地勢図、数値地図25000(地図画像)、数値地図200000(地図画像)を複製したものです。(承認番号 平25情複、第783号)

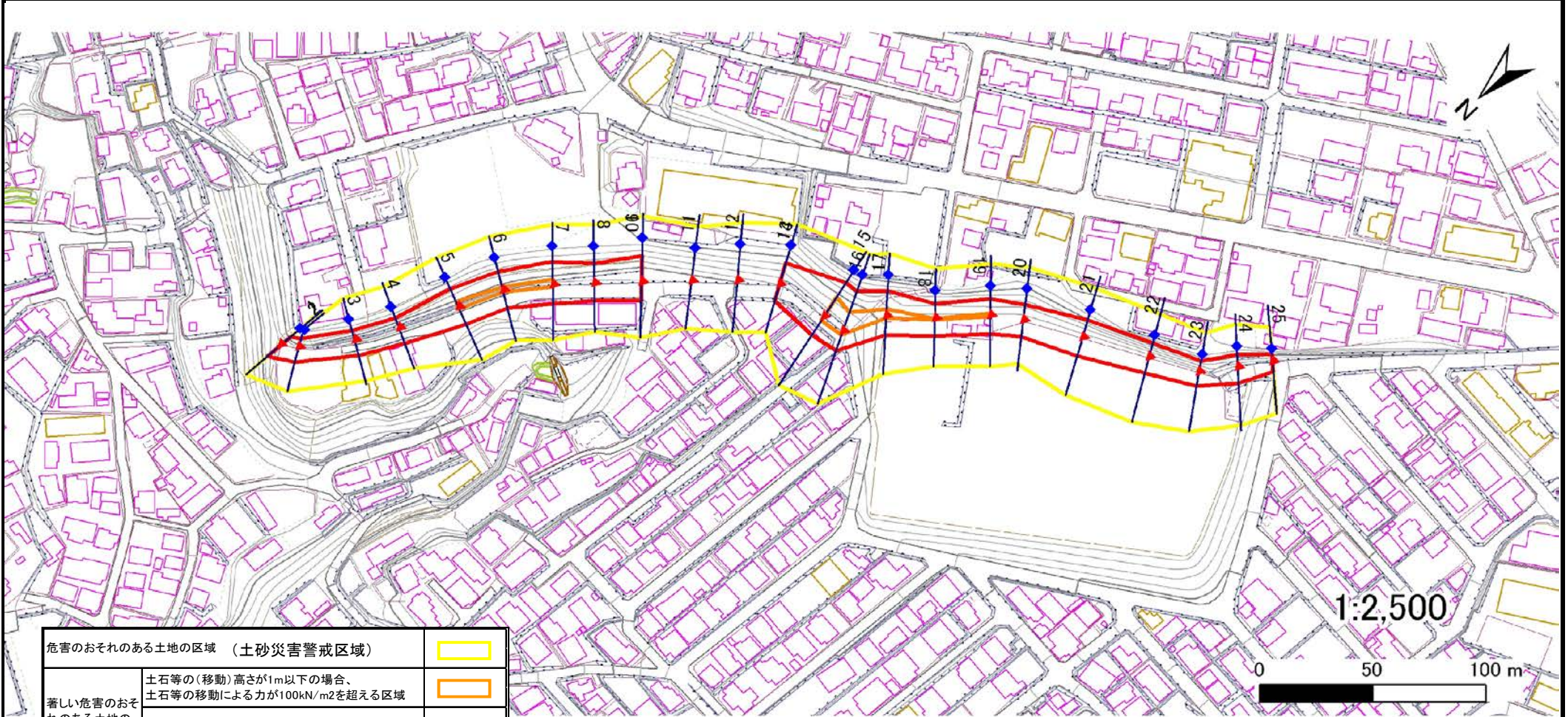
土砂災害警戒区域等の指定の告示に係る図書(その2)

告示番号	宮城県告示第306号
告示年月日	平成29年3月28日

危害のおそれのある土地、著しい危害のおそれのある土地の設定図

調査年度	平成23年度
------	--------

急傾斜地の位置	箇所番号	I-自-195(1311000195)	箇所名	八木山香澄町の1	所在地	仙台市太白区八木山香澄町、向山一丁目
---------	------	---------------------	-----	----------	-----	--------------------



危害のおそれのある土地の区域 (土砂災害警戒区域)		
著しい危害のおそれのある土地の区域 (土砂災害特別警戒区域)	土石等の(移動)高さが1m以下の場合、土石等の移動による力が100kN/m2を超える区域	
	土石等の堆積の高さが3mを超える区域	
それ以外の区域		

凡例		上端		横断測線
		下端		

土砂災害警戒区域等の指定の告示に係る図書(その3)

告示番号	宮城県告示第306号
告示年月日	平成29年3月28日

建築物に作用すると想定される衝撃に関する事項

急傾斜地の位置	箇所番号	I-自-195(1311000195)	箇所名	八木山香澄町の1	所在地	仙台市太白区八木山香澄町、向山一丁目
---------	------	---------------------	-----	----------	-----	--------------------

横断側線の区間	土石等の移動により建築物の地上部に作用すると想定される力				土石等の堆積により建築物の地上部に作用すると想定される力				横断側線の区間	土石等の移動により建築物の地上部に作用すると想定される力				土石等の堆積により建築物の地上部に作用すると想定される力			
	土石等の(移動)高さが1m以下の場合、土石等の移動による力が100kN/m ² を超える区域		それ以外の区域		土石等の堆積の高さが3mを超える区域		それ以外の区域			土石等の(移動)高さが1m以下の場合、土石等の移動による力が100kN/m ² を超える区域		それ以外の区域		土石等の堆積の高さが3mを超える区域		それ以外の区域	
	力の大きさのうち最大のもの (Kn/m ²)	土石等の高さ (m)	力の大きさのうち最大のもの (Kn/m ²)	土石等の高さ (m)	力の大きさのうち最大のもの (Kn/m ²)	土石等の高さ (m)	力の大きさのうち最大のもの (Kn/m ²)	土石等の高さ (m)		力の大きさのうち最大のもの (Kn/m ²)	土石等の高さ (m)	力の大きさのうち最大のもの (Kn/m ²)	土石等の高さ (m)	力の大きさのうち最大のもの (Kn/m ²)	土石等の高さ (m)	力の大きさのうち最大のもの (Kn/m ²)	土石等の高さ (m)
1 ~ 2	-	-	96.77	1.00	-	-	13.26	2.62	~								
2 ~ 3	-	-	90.16	1.00	-	-	13.26	2.62	~								
3 ~ 4	-	-	92.12	1.00	-	-	9.55	1.89	~								
4 ~ 5	-	-	100.00	1.00	-	-	11.76	2.33	~								
5 ~ 6	112.19	1.00	100.00	1.00	-	-	11.76	2.33	~								
6 ~ 7	109.37	1.00	100.00	1.00	-	-	11.01	2.18	~								
7 ~ 8	-	-	100.00	1.00	-	-	10.69	2.12	~								
8 ~ 9	-	-	100.00	1.00	-	-	10.23	2.02	~								
10 ~ 11	-	-	-	-	-	-	-	-	~								
11 ~ 12	-	-	-	-	-	-	-	-	~								
12 ~ 13	-	-	-	-	-	-	-	-	~								
14 ~ 15	-	-	100.00	1.00	-	-	11.59	2.29	~								
15 ~ 16	130.84	1.00	100.00	1.00	-	-	11.59	2.29	~								
16 ~ 17	120.32	1.00	100.00	1.00	-	-	10.88	2.15	~								
17 ~ 18	111.54	1.00	100.00	1.00	-	-	11.45	2.26	~								
18 ~ 19	105.59	1.00	100.00	1.00	-	-	11.53	2.28	~								
19 ~ 20	-	-	100.00	1.00	-	-	11.53	2.28	~								
20 ~ 21	-	-	100.00	1.00	-	-	12.41	2.46	~								
21 ~ 22	-	-	100.00	1.00	-	-	15.16	3.00	~								
22 ~ 23	-	-	90.97	1.00	-	-	15.16	3.00	~								
23 ~ 24	-	-	89.87	1.00	-	-	14.98	2.96	~								
24 ~ 25	-	-	89.87	1.00	-	-	15.16	3.00	~								
~									~								
~									~								
~									~								
~									~								
~									~								
~									~								
~									~								
~									~								
~									~								
~									~								
~									~								
~									~								
~									~								
~									~								
~									~								
~									~								
~									~								
~									~								