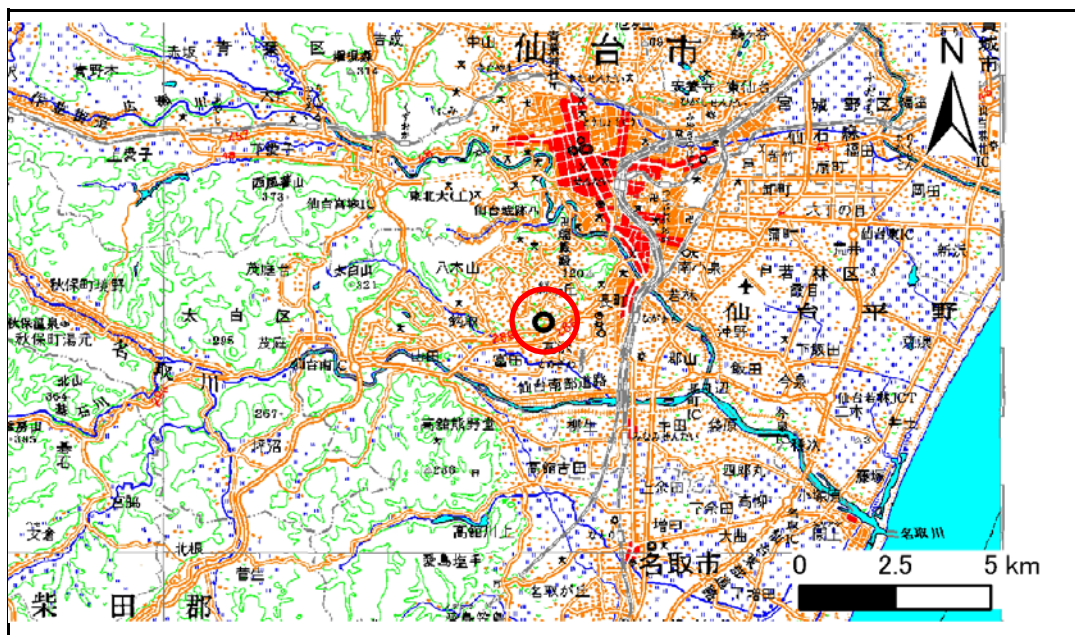


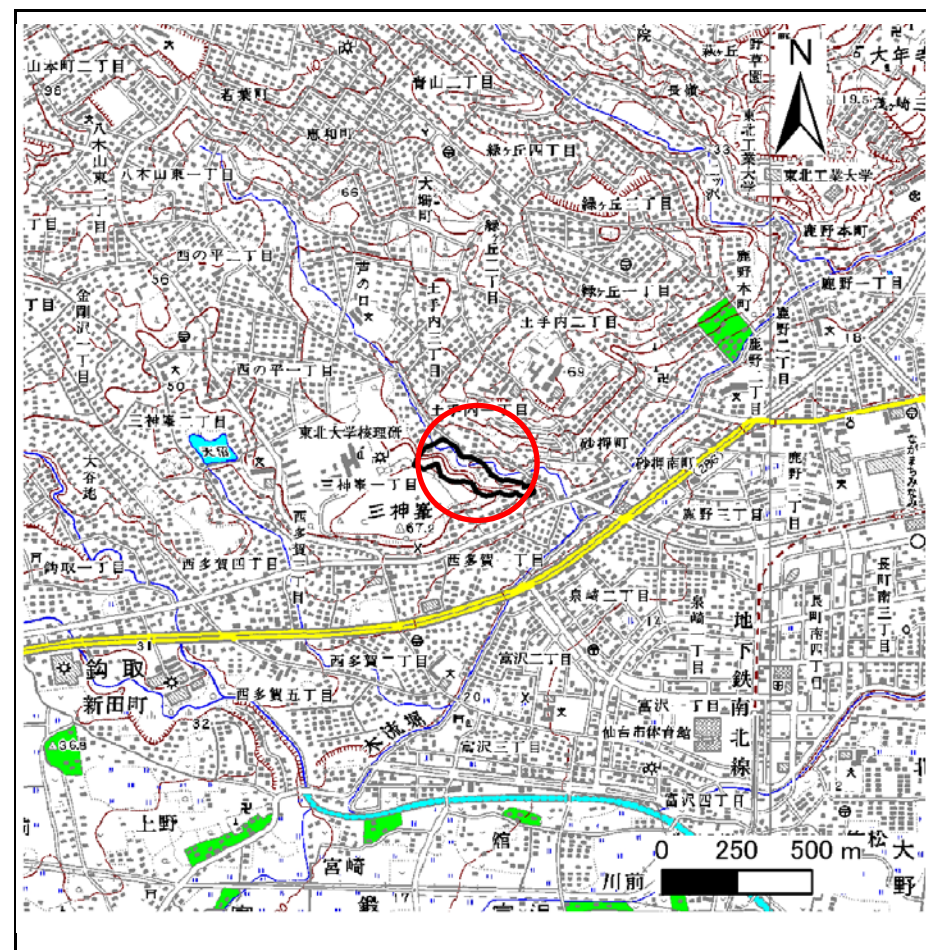
土砂災害警戒区域等の指定の告示に係る図書(その1)

告示番号	宮城県告示第306号
告示年月日	平成29年3月28日

自然現象の種類	急傾斜地の崩壊
箇所番号	I-自-168(1311000168)
箇所名	土手内の2
所在地	仙台市太白区三神峯一丁目、西多賀一丁目、土手内一丁目
調査機関	宮城県仙台土木事務所



位置図 (S=1:200,000)



位置図 (S=1:25,000)

この地図は、国土地理院長の承認を得て、同院発行の1/25,000地形図、1/200,000地勢図、数値地図25000(地図画像)、数値地図200000(地図画像)を複製したものです。(承認番号 平25情複、第783号)

宮城県

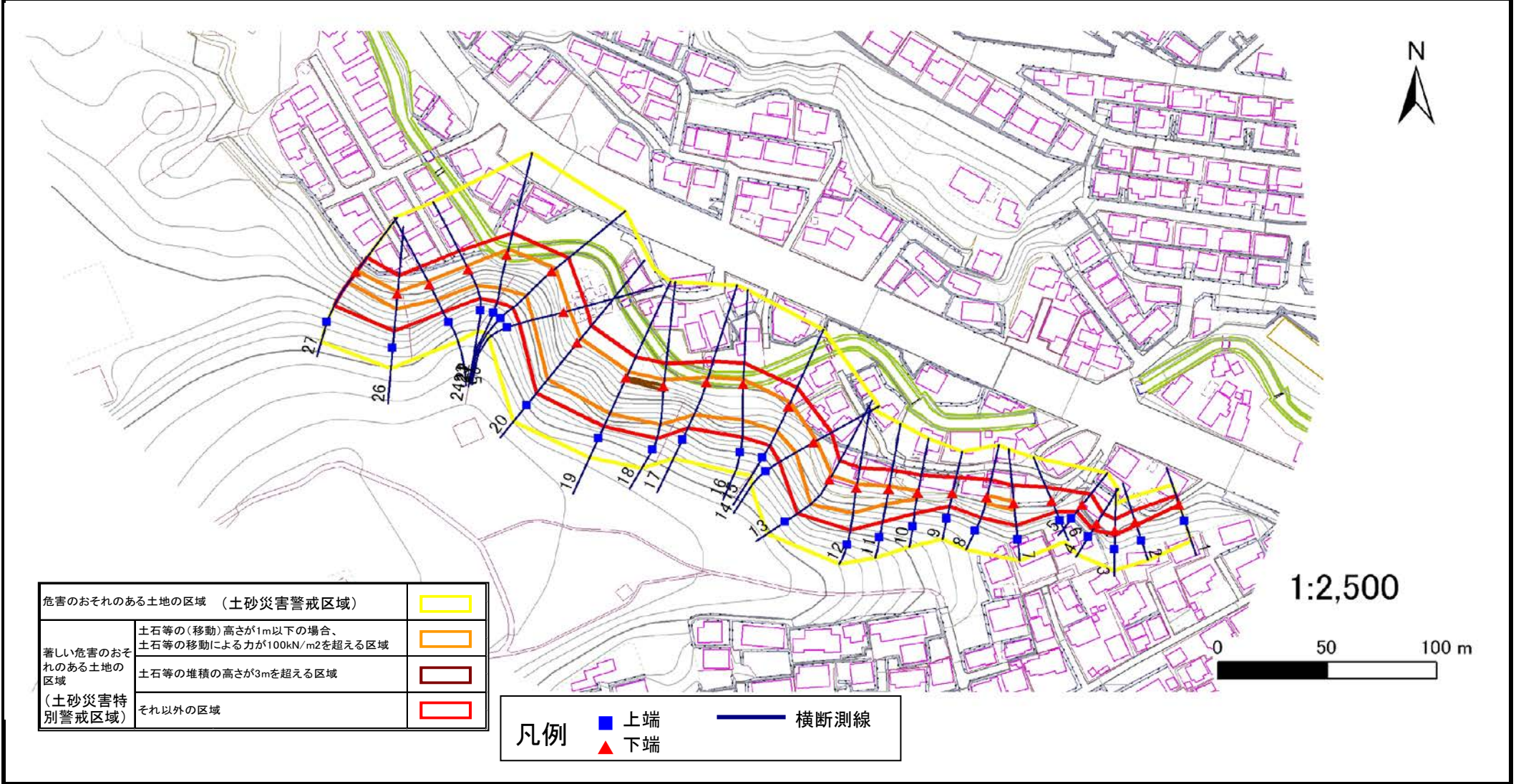
土砂災害警戒区域等の指定の告示に係る図書(その2)

告示番号	宮城県告示第306号
告示年月日	平成29年3月28日

危害のおそれのある土地、著しい危害のおそれのある土地の設定図

調査年度	平成23年度
------	--------

急傾斜地の位置	箇所番号	I-自-168(1311000168)	箇所名	土手内の2	所在地	仙台市太白区三神峯一丁目、西多賀一丁目、土手内一丁目
---------	------	---------------------	-----	-------	-----	----------------------------



危害のおそれのある土地の区域 (土砂災害警戒区域)		
著しい危害のおそれのある土地の区域 (土砂災害特別警戒区域)	土石等の(移動)高さが1m以下の場合、土石等の移動による力が100kN/m ² を超える区域	
	土石等の堆積の高さが3mを超える区域	
それ以外の区域		

土砂災害警戒区域等の指定の告示に係る図書(その3)

建築物に作用すると想定される衝撃に関する事項

告示番号	宮城県告示第306号
告示年月日	平成29年3月28日

急傾斜地の位置	箇所番号	I-自-168(1311000168)	箇所名	土手内の2	所在地	仙台市太白区三神峯一丁目、西多賀一丁目、土手内一丁目
---------	------	---------------------	-----	-------	-----	----------------------------

横断側線の区間	土石等の移動により建築物の地上部に作用すると想定される力				土石等の堆積により建築物の地上部に作用すると想定される力				横断側線の区間	土石等の移動により建築物の地上部に作用すると想定される力				土石等の堆積により建築物の地上部に作用すると想定される力			
	土石等の(移動)高さが1m以下の場合、土石等の移動による力が100kN/m ² を超える区域		それ以外の区域		土石等の堆積の高さが3mを超える区域		それ以外の区域			土石等の(移動)高さが1m以下の場合、土石等の移動による力が100kN/m ² を超える区域		それ以外の区域		土石等の堆積の高さが3mを超える区域		それ以外の区域	
	力の大きさのうち最大のもの (Kn/m ²)	土石等の高さ (m)	力の大きさのうち最大のもの (Kn/m ²)	土石等の高さ (m)	力の大きさのうち最大のもの (Kn/m ²)	土石等の高さ (m)	力の大きさのうち最大のもの (Kn/m ²)	土石等の高さ (m)		力の大きさのうち最大のもの (Kn/m ²)	土石等の高さ (m)	力の大きさのうち最大のもの (Kn/m ²)	土石等の高さ (m)	力の大きさのうち最大のもの (Kn/m ²)	土石等の高さ (m)	力の大きさのうち最大のもの (Kn/m ²)	土石等の高さ (m)
1 ~ 2	-	-	67.70	1.00	-	-	8.20	1.62	~								
2 ~ 3	-	-	71.20	1.00	-	-	8.48	1.68	~								
3 ~ 4	-	-	71.41	1.00	-	-	11.01	2.18	~								
4 ~ 5	-	-	80.71	1.00	-	-	11.01	2.18	~								
5 ~ 6	-	-	91.30	1.00	-	-	13.03	2.58	~								
6 ~ 7	-	-	100.00	1.00	-	-	13.03	2.58	~								
7 ~ 8	112.27	1.00	100.00	1.00	-	-	11.02	2.18	~								
8 ~ 9	-	-	100.00	1.00	-	-	11.40	2.25	~								
9 ~ 10	-	-	100.00	1.00	-	-	11.40	2.25	~								
10 ~ 11	119.58	1.00	100.00	1.00	-	-	11.40	2.25	~								
11 ~ 12	131.04	1.00	100.00	1.00	-	-	11.40	2.26	~								
12 ~ 13	137.29	1.00	100.00	1.00	-	-	13.43	2.66	~								
13 ~ 14	137.29	1.00	100.00	1.00	-	-	13.43	2.66	~								
14 ~ 15	134.78	1.00	100.00	1.00	-	-	13.47	2.66	~								
15 ~ 16	136.86	1.00	100.00	1.00	-	-	13.47	2.66	~								
16 ~ 17	145.75	1.00	100.00	1.00	-	-	14.12	2.79	~								
17 ~ 18	149.91	1.00	100.00	1.00	-	-	15.16	3.00	~								
18 ~ 19	149.91	1.00	100.00	1.00	16.03	3.17	15.16	3.00	~								
19 ~ 20	148.34	1.00	100.00	1.00	-	-	15.16	3.00	~								
20 ~ 21	144.19	1.00	100.00	1.00	-	-	14.56	2.88	~								
21 ~ 22	144.19	1.00	100.00	1.00	-	-	14.49	2.87	~								
22 ~ 23	147.79	1.00	100.00	1.00	-	-	15.16	3.00	~								
23 ~ 24	147.79	1.00	100.00	1.00	-	-	15.16	3.00	~								
24 ~ 25	130.66	1.00	100.00	1.00	-	-	12.68	2.51	~								
25 ~ 26	129.85	1.00	100.00	1.00	-	-	12.68	2.51	~								
26 ~ 27	115.45	1.00	100.00	1.00	-	-	10.81	2.14	~								
~									~								
~									~								
~									~								
~									~								
~									~								
~									~								
~									~								
~									~								
~									~								
~									~								
~									~								
~									~								
~									~								
~									~								
~									~								