土砂災害警戒区域等の指定の告示に係る図書(その1)

告示番号	宮城県告示第141号
告示年月日	令和8年3月13日

自然現象の種類	急傾斜地の崩壊
箇所番号	N105K0430
箇所名	福岡7
所在地	仙台市泉区福岡
調査機関	宮城県仙台土木事務所

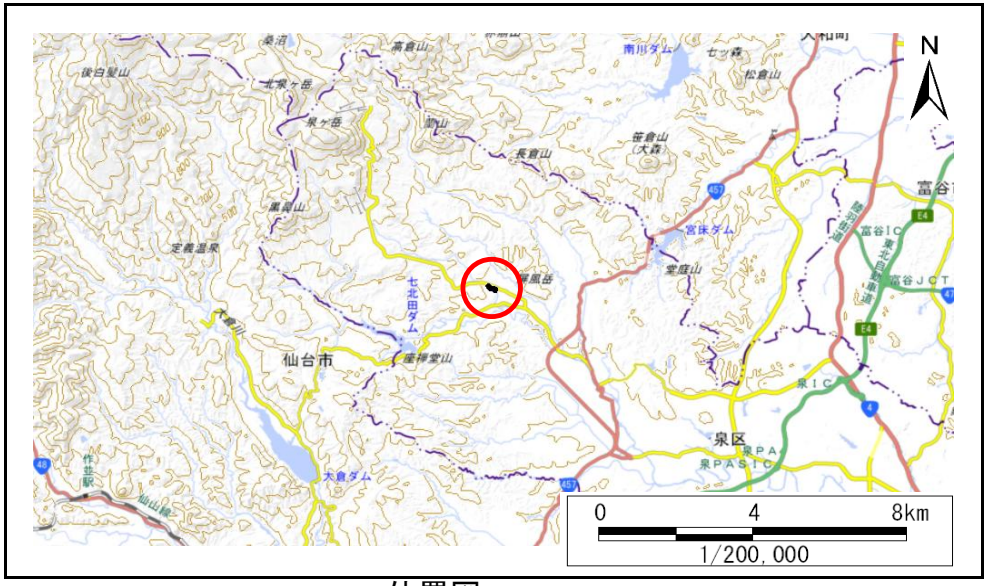

位置図(S=1:200,000)

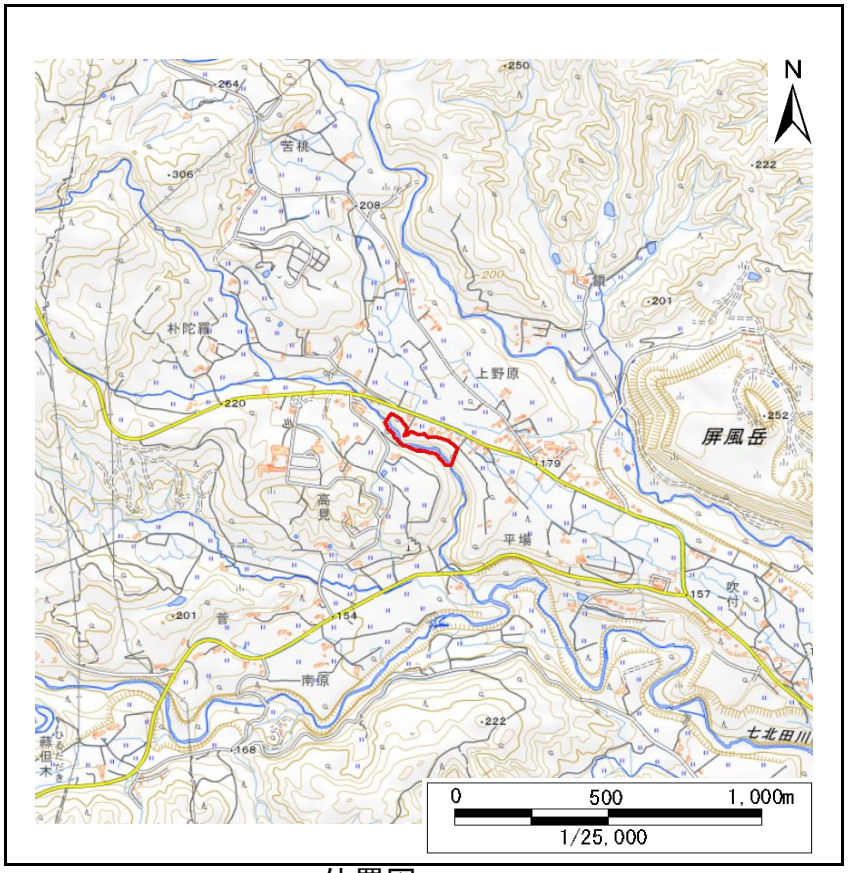

位置図(S=1:25,000)

宮城県

測量法に基づく国土地理院長承認(複製)R 6JHf 444。本製品を複製する場合には、国土地理院の長の承認を得なければならない。

土砂災害警戒区域等の指定の告示に係る図書(その2)

告示番号	宮城県告示第141号
告示年月日	令和8年3月13日

調査年度	令和6年度

急傾斜地の位置	箇所番号	N105K0430	箇所名	福岡7	所在地	仙台市泉区福岡

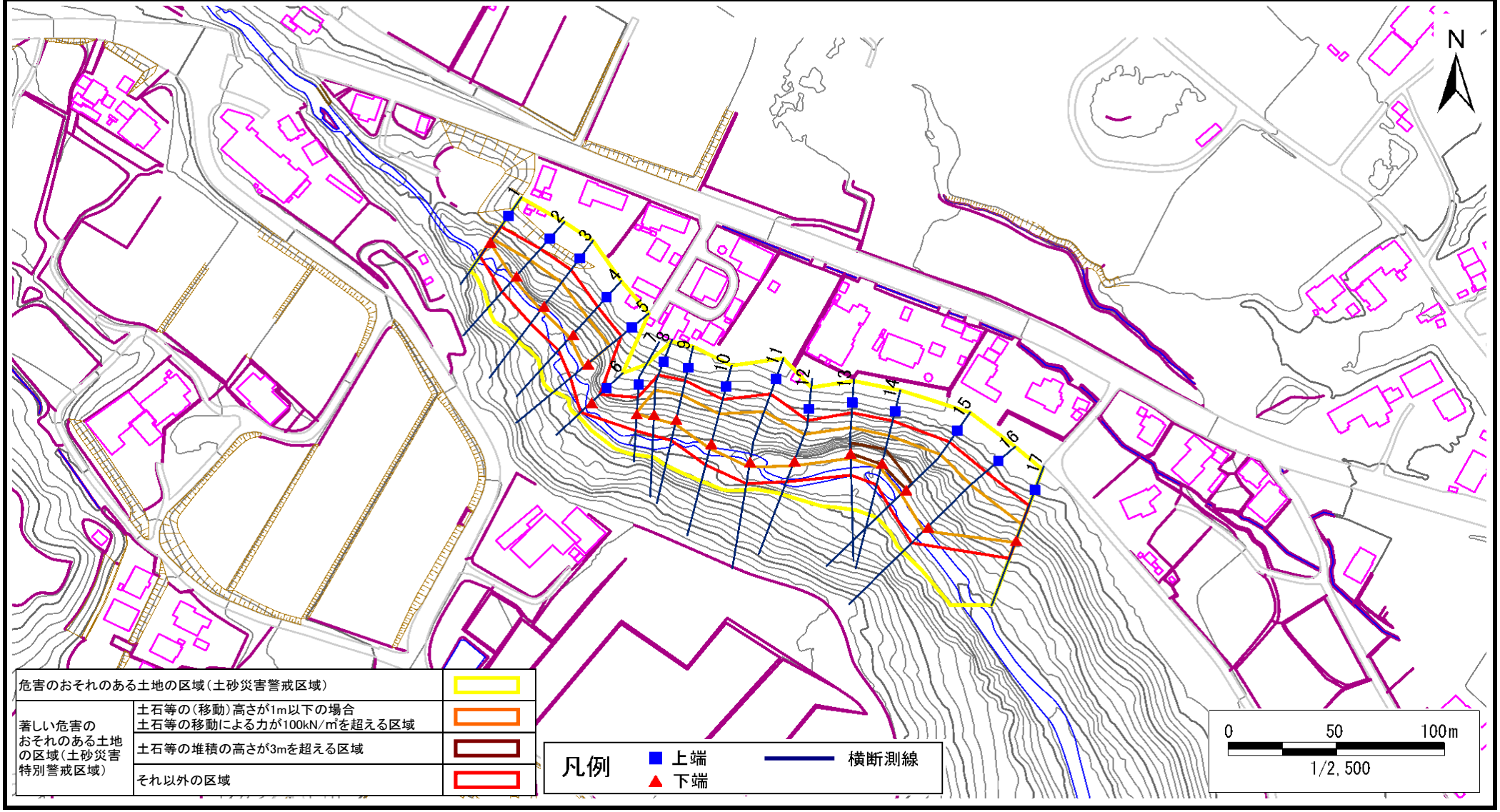

土砂災害警戒区域等の指定の告示に係る図書(その3)

告示番号	宮城県告示第141号
告示年月日	令和8年3月13日

急傾斜地の位置	箇所番号	N105K0430	箇所名	福岡7	所在地	仙台市泉区福岡

横断測線の区間	土石等の移動により建築物の地上部に作用すると想定される力				土石等の堆積により建築物の地上部に作用すると想定される力			
	土石等の(移動)高さが1m以下の場合、土石等の移動による力が100kN/m²を超える区域		それ以外の区域		土石等の堆積の高さが3mを超える区域		それ以外の区域	
	力の大きさのうち最大のもの (kN/m²)	土石等の高さ (m)	力の大きさのうち最大のもの (kN/m²)	土石等の高さ (m)	力の大きさのうち最大のもの (kN/m²)	土石等の高さ (m)	力の大きさのうち最大のもの (kN/m²)	土石等の高さ (m)
1 ～ 2	131.57	1.00	100.00	1.00	−	−	12.07	2.39
2 ～ 3	137.32	1.00	100.00	1.00	−	−	13.66	2.70
3 ～ 4	137.32	1.00	100.00	1.00	−	−	13.66	2.70
4 ～ 5	139.18	1.00	100.00	1.00	−	−	14.07	2.78
5 ～ 6	−	−	100.00	1.00	−	−	14.07	2.78
6 ～ 7	−	−	100.00	1.00	−	−	13.32	2.64
7 ～ 8	133.64	1.00	100.00	1.00	−	−	11.86	2.35
8 ～ 9	136.58	1.00	100.00	1.00	−	−	12.19	2.41
9 ～ 10	141.05	1.00	100.00	1.00	−	−	14.02	2.77
10 ～ 11	141.65	1.00	100.00	1.00	−	−	14.46	2.86
11 ～ 12	142.24	1.00	100.00	1.00	−	−	14.80	2.93
12 ～ 13	142.24	1.00	100.00	1.00	−	−	15.16	3.00
13 ～ 14	141.08	1.00	100.00	1.00	17.77	3.52	15.16	3.00
14 ～ 15	150.18	1.00	100.00	1.00	17.77	3.52	15.16	3.00
15 ～ 16	150.18	1.00	100.00	1.00	−	−	15.16	3.00
16 ～ 17	141.65	1.00	100.00	1.00	−	−	14.32	2.83

横断測線の区間	土石等の移動により建築物の地上部に作用すると想定される力				土石等の堆積により建築物の地上部に作用すると想定される力			
	土石等の(移動)高さが1m以下の場合、土石等の移動による力が100kN/m²を超える区域		それ以外の区域		土石等の堆積の高さが3mを超える区域		それ以外の区域	
	力の大きさのうち最大のもの (kN/m²)	土石等の高さ (m)	力の大きさのうち最大のもの (kN/m²)	土石等の高さ (m)	力の大きさのうち最大のもの (kN/m²)	土石等の高さ (m)	力の大きさのうち最大のもの (kN/m²)	土石等の高さ (m)

宮城県