土砂災害警戒区域等の指定の告示に係る図書(その1)

告示番号	宮城県告示第141号
告示年月日	令和8年3月13日

自然現象の種類	急傾斜地の崩壊
箇所番号	N105K0083
箇所名	向陽台1
所在地	仙台市泉区向陽台1丁目
調査機関	宮城県仙台土木事務所

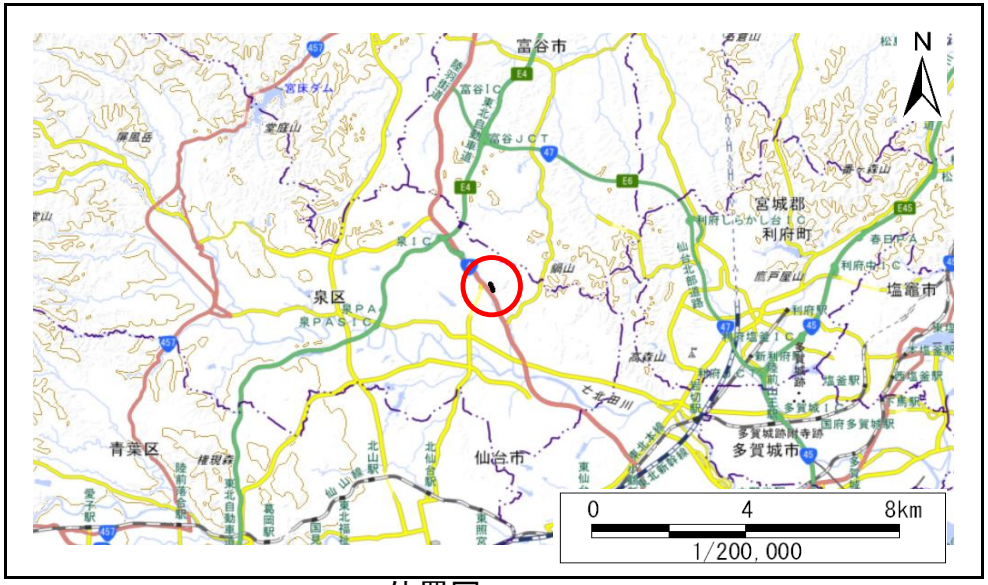

位置図(S=1:200,000)

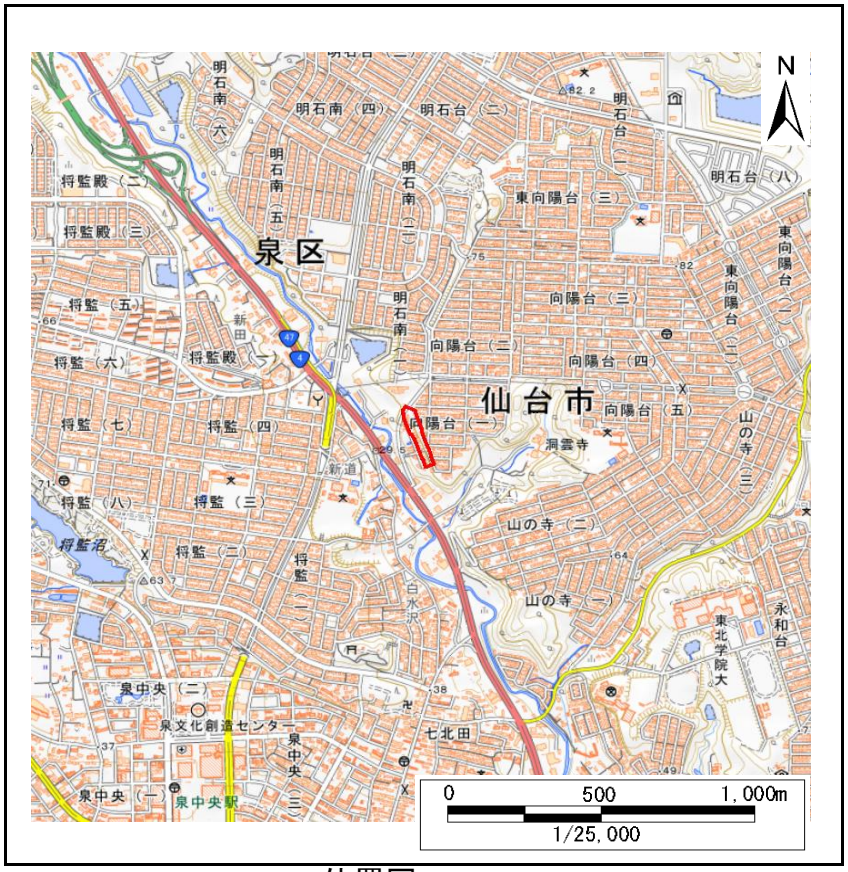

位置図(S=1:25,000)

宮城県

測量法に基づく国土地理院長承認(複製)R 6JHf 444。本製品を複製する場合には、国土地理院の長の承認を得なければならない。

土砂災害警戒区域等の指定の告示に係る図書(その2)

告示番号	宮城県告示第141号
告示年月日	令和8年3月13日

調査年度	令和6年度

急傾斜地の位置	箇所番号	N105K0083	箇所名	向陽台1	所在地	仙台市泉区向陽台1丁目

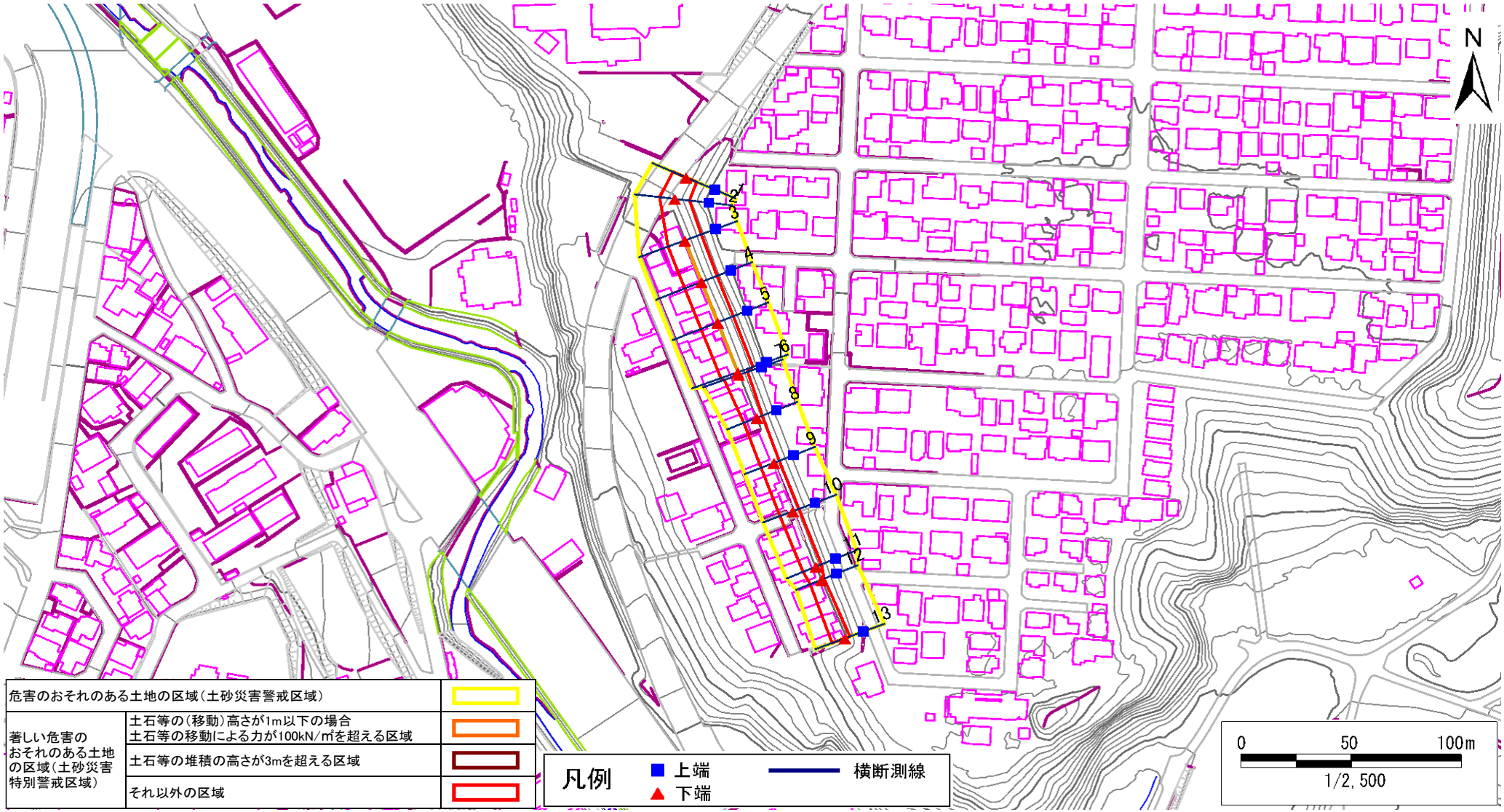

危害のおそれのある土地の区域(土砂災害警戒区域)		
著しい危害のおそれのある土地の区域(土砂災害特別警戒区域)	土石等の(移動)高さが1m以下の場合 土石等の移動による力が100kN/㎡を超える区域	
	土石等の堆積の高さが3mを超える区域	
	それ以外の区域	

土砂災害警戒区域等の指定の告示に係る図書(その3)

告示番号	宮城県告示第141号
告示年月日	令和8年3月13日

急傾斜地の位置	箇所番号	N105K0083	箇所名	向陽台1	所在地	仙台市泉区向陽台1丁目

横断測線の区間	土石等の移動により建築物の地上部に作用すると想定される力				土石等の堆積により建築物の地上部に作用すると想定される力			
	土石等の(移動)高さが1m以下の場合、土石等の移動による力が100kN/m²を超える区域		それ以外の区域		土石等の堆積の高さが3mを超える区域		それ以外の区域	
	力の大きさのうち最大のもの (kN/m²)	土石等の高さ (m)	力の大きさのうち最大のもの (kN/m²)	土石等の高さ (m)	力の大きさのうち最大のもの (kN/m²)	土石等の高さ (m)	力の大きさのうち最大のもの (kN/m²)	土石等の高さ (m)
1 ～ 2	−	−	83.60	1.00	−	−	7.79	1.54
2 ～ 3	−	−	100.00	1.00	−	−	10.92	2.16
3 ～ 4	100.91	1.00	100.00	1.00	−	−	11.12	2.20
4 ～ 5	100.91	1.00	100.00	1.00	−	−	11.12	2.20
5 ～ 6	100.90	1.00	100.00	1.00	−	−	11.32	2.24
6 ～ 7	−	−	100.00	1.00	−	−	11.32	2.24
7 ～ 8	−	−	85.52	1.00	−	−	8.83	1.75
8 ～ 9	−	−	76.49	1.00	−	−	8.69	1.72
9 ～ 10	−	−	75.43	1.00	−	−	8.58	1.70
10 ～ 11	−	−	76.49	1.00	−	−	8.69	1.72
11 ～ 12	−	−	76.49	1.00	−	−	9.09	1.80
12 ～ 13	−	−	75.23	1.00	−	−	9.09	1.80

横断測線の区間	土石等の移動により建築物の地上部に作用すると想定される力				土石等の堆積により建築物の地上部に作用すると想定される力			
	土石等の(移動)高さが1m以下の場合、土石等の移動による力が100kN/m²を超える区域		それ以外の区域		土石等の堆積の高さが3mを超える区域		それ以外の区域	
	力の大きさのうち最大のもの (kN/m²)	土石等の高さ (m)	力の大きさのうち最大のもの (kN/m²)	土石等の高さ (m)	力の大きさのうち最大のもの (kN/m²)	土石等の高さ (m)	力の大きさのうち最大のもの (kN/m²)	土石等の高さ (m)

宮城県