土砂災害警戒区域等の指定の告示に係る図書（その１）

告示番号	宮城県告示第141号
告示年月日	令和8年3月13日

自然現象の種類	土石流
渓流番号	N105D0044
水系名	七北田川
河川名	七北田川
渓流名	朴沢3
所在地	仙台市泉区朴沢
調査機関	宮城県仙台土木事務所

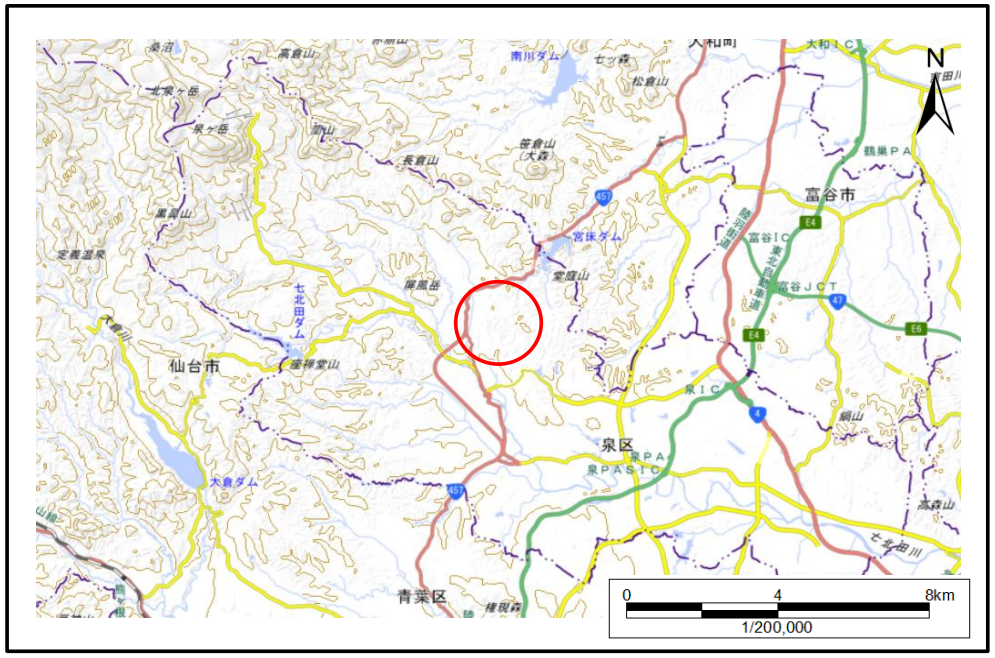

位置図(S=1:200,000)

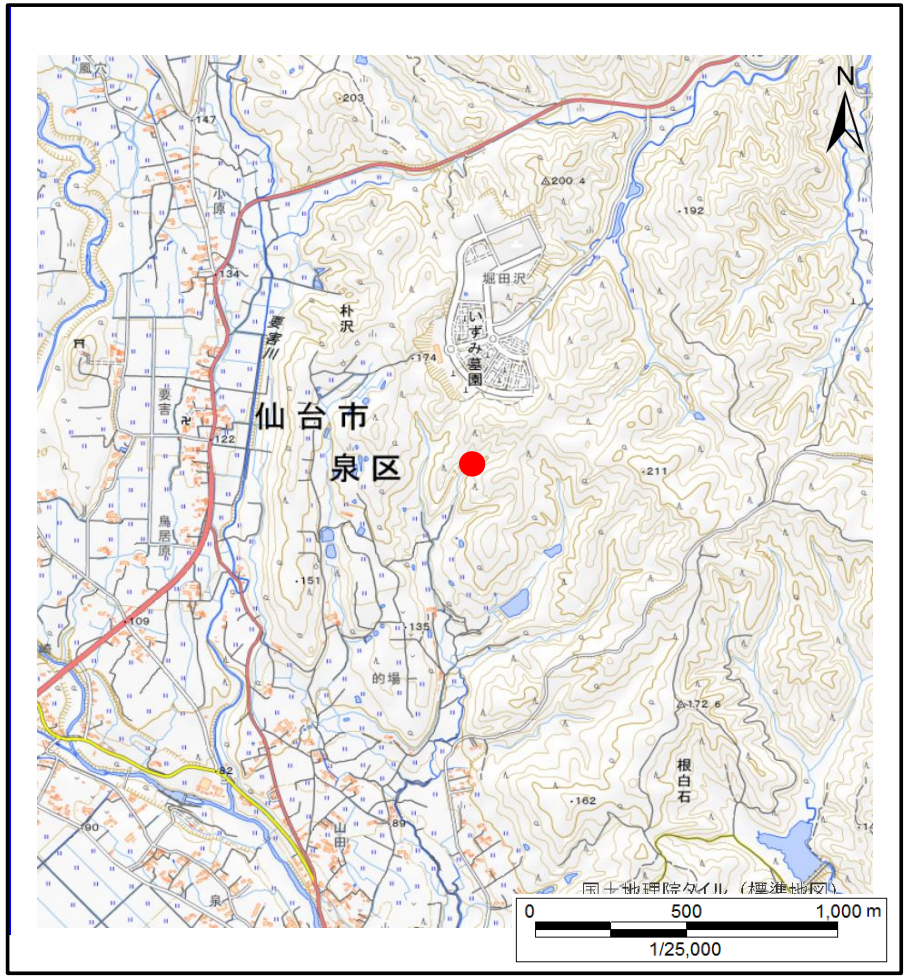

位置図（S=1:25,000）

測量法に基づく国土地理院長承認（複製）R 6JHf 444。本製品を複製する場合には、国土地理院の長の承認を得なければならない。

宮城県

土砂災害警戒区域等の指定の告示に係る図書（その2）

告示番号	宮城県告示第141号
告示年月日	令和8年3月13日

危害のおそれのある土地の区域、著しい危害のおそれのある土地の区域の設定図

調査年度	令和6年度

渓流の位置	渓流番号	N105D0044	渓流名	朴沢3	所在地	仙台市泉区朴沢

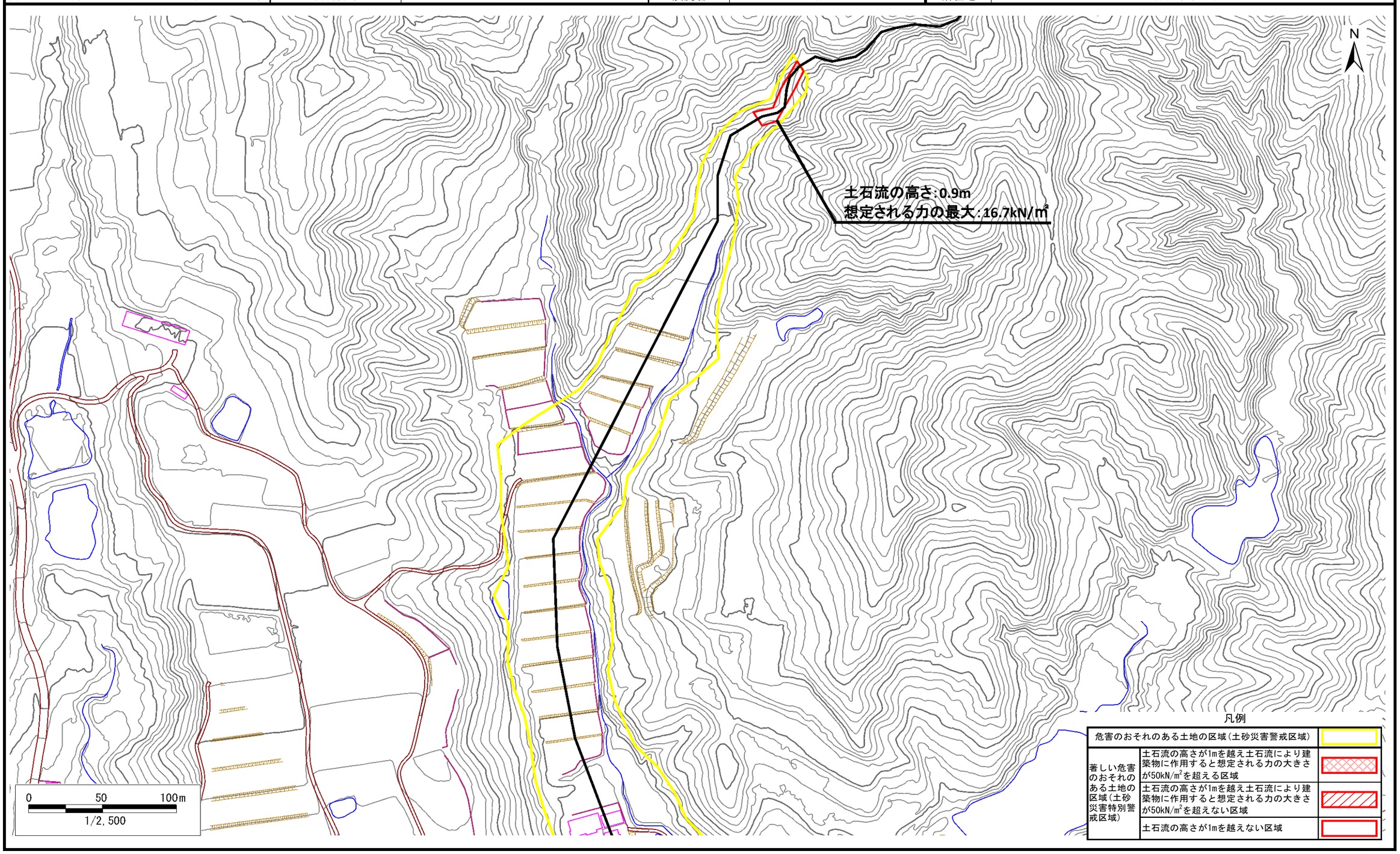

宮城県

土砂災害警戒区域等の指定の告示に係る図書（その2）

告示番号	宮城県告示第141号
告示年月日	令和8年3月13日

危害のおそれのある土地の区域、著しい危害のおそれのある土地の区域の設定図

調査年度	令和6年度

渓流の位置	渓流番号	N105D0044	渓流名	朴沢3	所在地	仙台市泉区朴沢

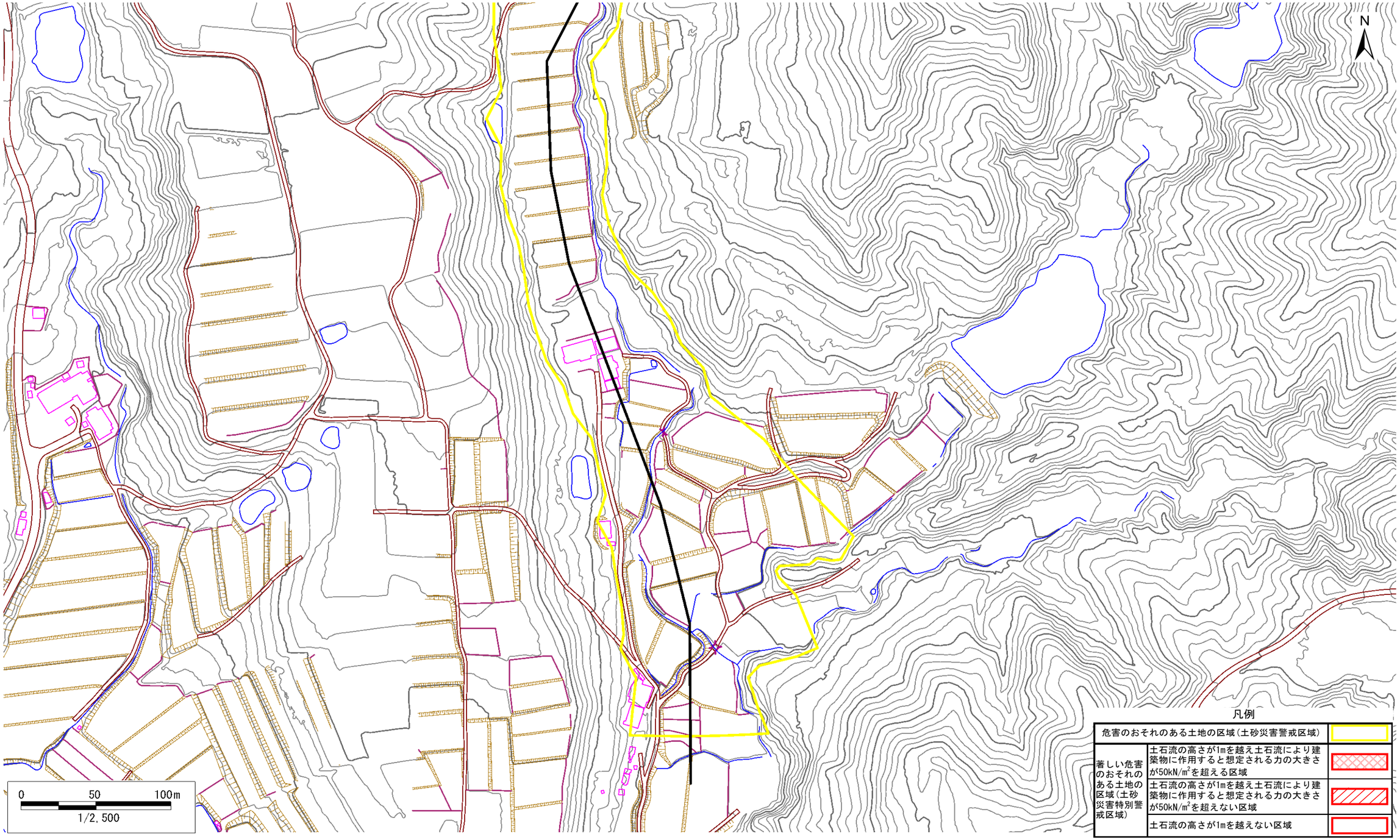

凡例

危害のおそれのある土地の区域（土砂災害警戒区域）		
著しい危害のおそれのある土地の区域（土砂災害特別警戒区域）	土石流の高さが1mを越え土石流により建築物に作用すると想定される力の大きさが50kN/m²を超える区域	
	土石流の高さが1mを越え土石流により建築物に作用すると想定される力の大きさが50kN/m²を超えない区域	
	土石流の高さが1mを越えない区域	

宮城県