土砂災害警戒区域等の指定の告示に係る図書（その１）

告示番号	宮城県告示第149号
告示年月日	令和8年3月13日

自然現象の種類	土石流
渓流番号	N105D0034
水系名	鳴瀬川
河川名	宮床川
渓流名	朴沢
所在地	仙台市泉区朴沢
調査機関	宮城県仙台土木事務所

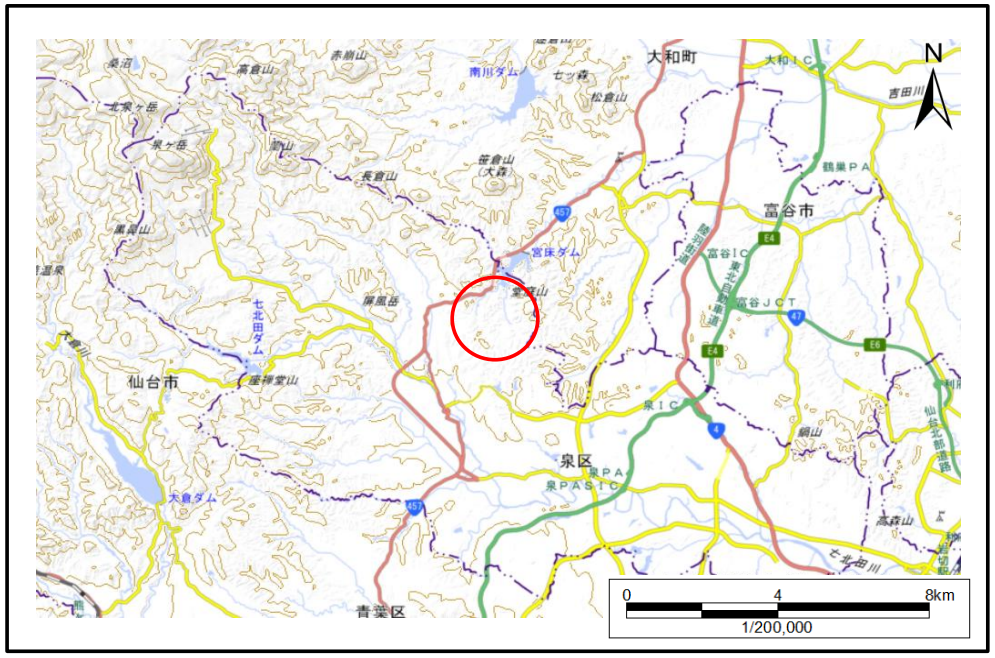

位置図(S=1:200,000)

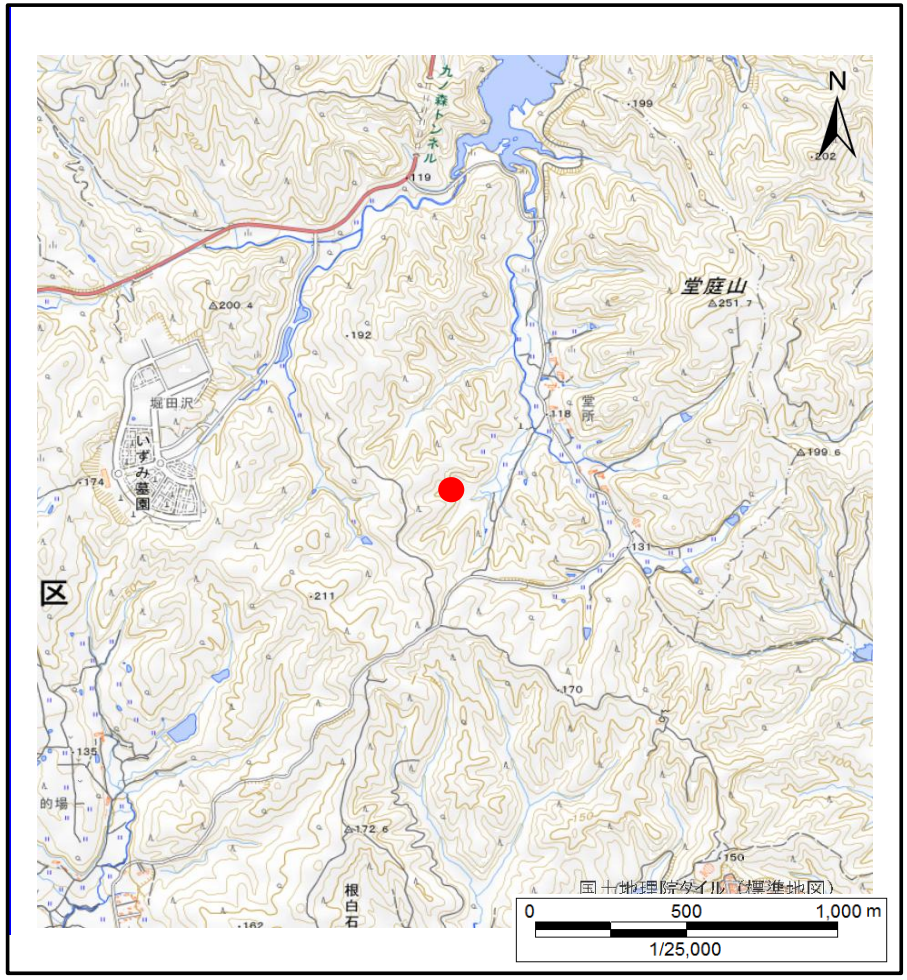

位置図（S=1:25,000）

測量法に基づく国土地理院長承認（複製）R 6JHf 444。本製品を複製する場合には、国土地理院の長の承認を得なければならない。

宮城県

土砂災害警戒区域等の指定の告示に係る図書（その２）

告示番号	宮城県告示第149号
告示年月日	令和8年3月13日

危害のおそれのある土地の区域、著しい危害のおそれのある土地の区域の設定図

調査年度	令和6年度

渓流の位置	渓流番号	N105D0034	渓流名	朴沢	所在地	仙台市泉区朴沢

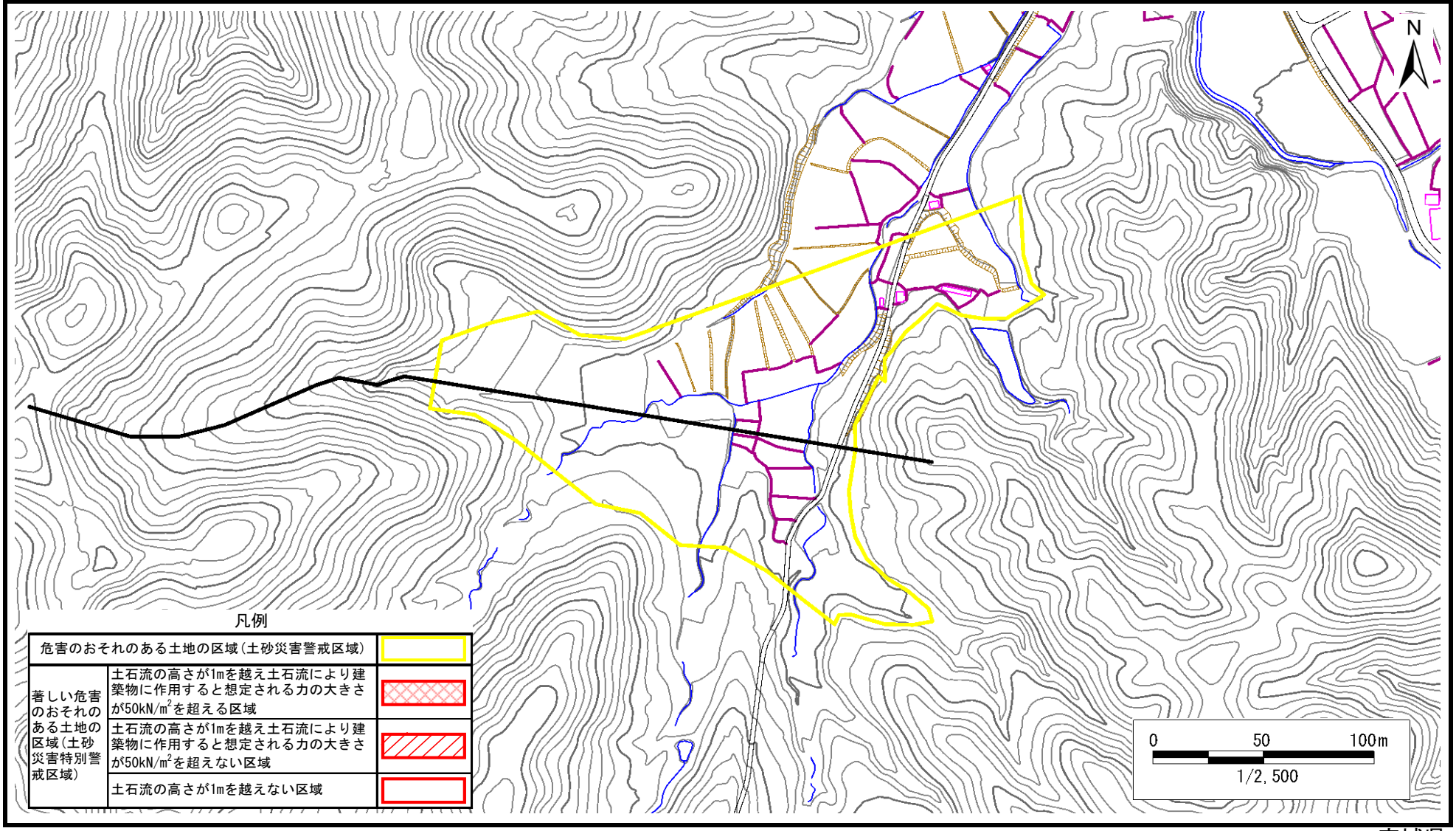

宮城県