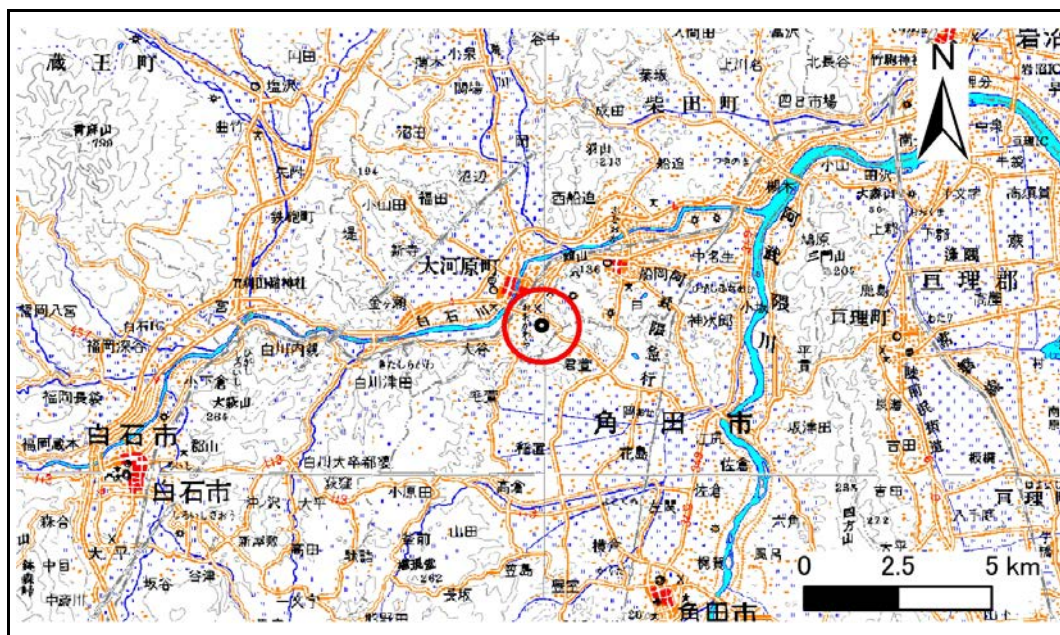


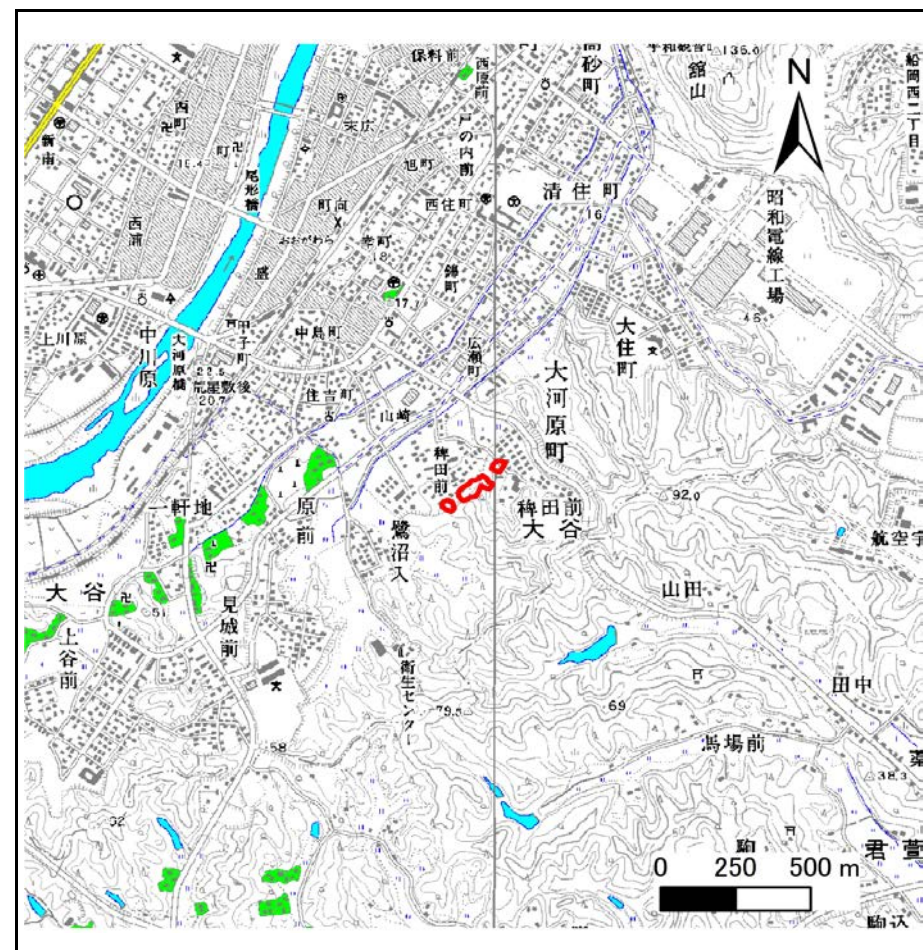
土砂災害警戒区域等の指定の告示に係る図書(その1)

告示番号	宮城県告示第729号
告示年月日	平成29年8月18日

自然現象の種類	急傾斜地の崩壊
箇所番号	I-自-0075(1311000075)
箇所名	稗田前の2
所在地	柴田郡大河原町大谷字稗田前, 山崎
調査機関	宮城県大河原土木事務所



位置図(S=1:200,000)



位置図(S=1:25,000)

宮城県

この地図は、国土地理院長の承認を得て、同院発行の数値地図200000(地図画像)及び数値地図25000(地図画像)を複製したものである。(承認番号 平28情複、第1342号)

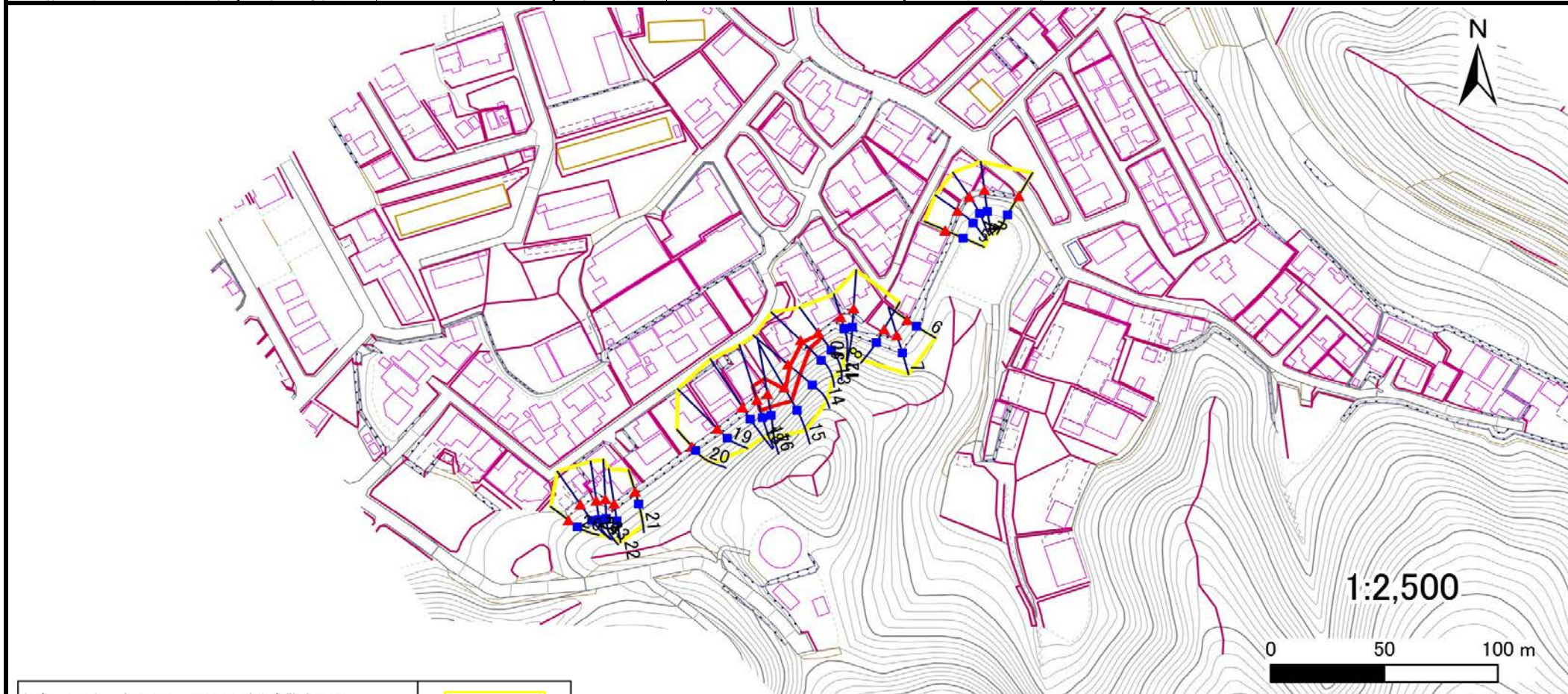
土砂災害警戒区域等の指定の告示に係る図書(その2)

告示番号	宮城県告示第729号
告示年月日	平成29年8月18日

危害のおそれのある土地、著しい危害のおそれのある土地の設定図

調査年度 平成28年度

急傾斜地の位置	箇所番号	I-自-0075(1311000075)	箇所名	稗田前の2	所在地	柴田郡大河原町大谷字稗田前, 山崎
---------	------	----------------------	-----	-------	-----	-------------------



危害のおそれのある土地の区域(土砂災害警戒区域)	
著しい危害のおそれのある土地の区域(土砂災害特別警戒区域)	土石等の(移動)高さが1m以下の場合、 土石等の移動による力が100kN/m ² を超える区域
	土石等の堆積の高さが3mを超える区域
	それ以外の区域

凡例	■ 上端	— 横断測線
	▲ 下端	

土砂災害警戒区域等の指定の告示に係る図書(その3)

告示番号	宮城県告示第729号
告示年月日	平成29年8月18日

建築物に作用すると想定される衝撃に関する事項

急傾斜地の位置	箇所番号	I-自-0075(1311000075)	箇所名	稗田前の2	所在地	柴田郡大河原町大谷字稗田前, 山崎										
横断測線の区間	土石等の移動により建築物の地上部に作用すると想定される力				土石等の堆積により建築物の地上部に作用すると想定される力				土石等の移動により建築物の地上部に作用すると想定される力				土石等の堆積により建築物の地上部に作用すると想定される力			
	土石等の(移動)高さが1m以下の場合、土石等の移動による力が100kN/m ² を超える区域		それ以外の区域		土石等の堆積の高さが3mを超える区域		それ以外の区域		土石等の(移動)高さが1m以下の場合、土石等の移動による力が100kN/m ² を超える区域		それ以外の区域		土石等の堆積の高さが3mを超える区域		それ以外の区域	
	力の大きさのうち最大のもの (kN/m ²)	土石等の高さ (m)	力の大きさのうち最大のもの (kN/m ²)	土石等の高さ (m)	力の大きさのうち最大のもの (kN/m ²)	土石等の高さ (m)	力の大きさのうち最大のもの (kN/m ²)	土石等の高さ (m)	力の大きさのうち最大のもの (kN/m ²)	土石等の高さ (m)	力の大きさのうち最大のもの (kN/m ²)	土石等の高さ (m)	力の大きさのうち最大のもの (kN/m ²)	土石等の高さ (m)	力の大きさのうち最大のもの (kN/m ²)	土石等の高さ (m)
1 ~ 2	-	-	-	-	-	-	-	-	-	-	-	-	-	-	-	-
2 ~ 3	-	-	-	-	-	-	-	-	-	-	-	-	-	-	-	-
3 ~ 4	-	-	-	-	-	-	-	-	-	-	-	-	-	-	-	-
4 ~ 5	-	-	-	-	-	-	-	-	-	-	-	-	-	-	-	-
6 ~ 7	-	-	-	-	-	-	-	-	-	-	-	-	-	-	-	-
7 ~ 8	-	-	-	-	-	-	-	-	-	-	-	-	-	-	-	-
8 ~ 9	-	-	-	-	-	-	-	-	-	-	-	-	-	-	-	-
9 ~ 10	-	-	-	-	-	-	-	-	-	-	-	-	-	-	-	-
10 ~ 11	-	-	-	-	-	-	-	-	-	-	-	-	-	-	-	-
11 ~ 12	-	-	-	-	-	-	-	-	-	-	-	-	-	-	-	-
12 ~ 13	-	-	84.6	1.0	-	-	8.4	1.7	-	-	-	-	-	-	-	-
13 ~ 14	-	-	91.1	1.0	-	-	8.4	1.7	-	-	-	-	-	-	-	-
14 ~ 15	-	-	95.5	1.0	-	-	12.5	2.5	-	-	-	-	-	-	-	-
15 ~ 16	-	-	95.5	1.0	-	-	13.9	2.8	-	-	-	-	-	-	-	-
16 ~ 17	-	-	89.8	1.0	-	-	13.9	2.8	-	-	-	-	-	-	-	-
17 ~ 18	-	-	-	-	-	-	-	-	-	-	-	-	-	-	-	-
18 ~ 19	-	-	-	-	-	-	-	-	-	-	-	-	-	-	-	-
19 ~ 20	-	-	-	-	-	-	-	-	-	-	-	-	-	-	-	-
21 ~ 22	-	-	-	-	-	-	-	-	-	-	-	-	-	-	-	-
22 ~ 23	-	-	-	-	-	-	-	-	-	-	-	-	-	-	-	-
23 ~ 24	-	-	-	-	-	-	-	-	-	-	-	-	-	-	-	-
24 ~ 25	-	-	-	-	-	-	-	-	-	-	-	-	-	-	-	-
25 ~ 26	-	-	-	-	-	-	-	-	-	-	-	-	-	-	-	-
~																
~																
~																