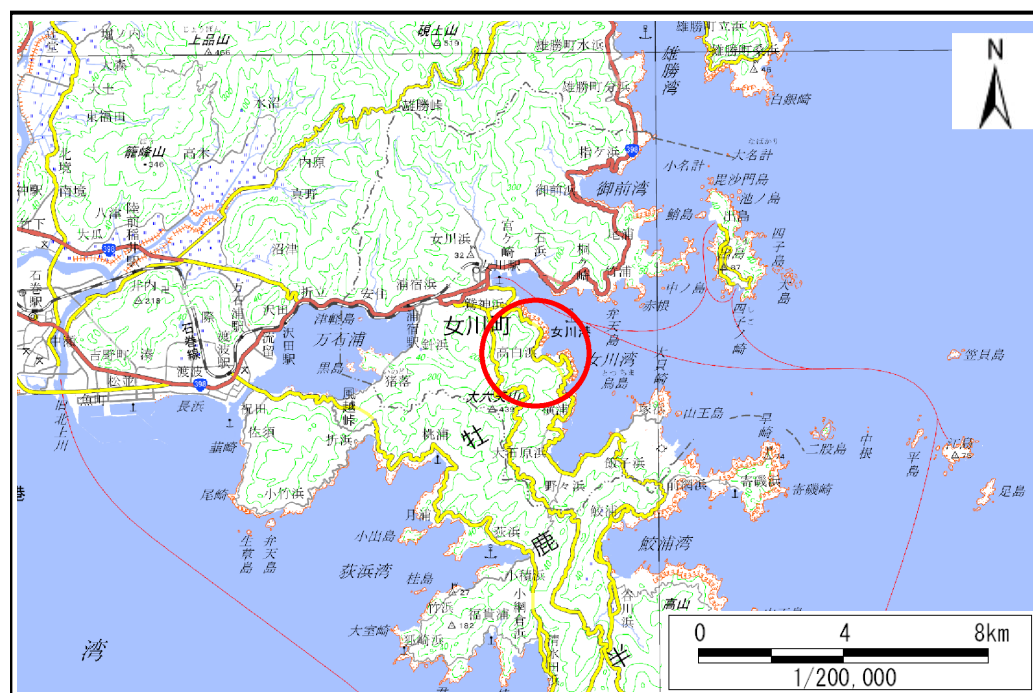


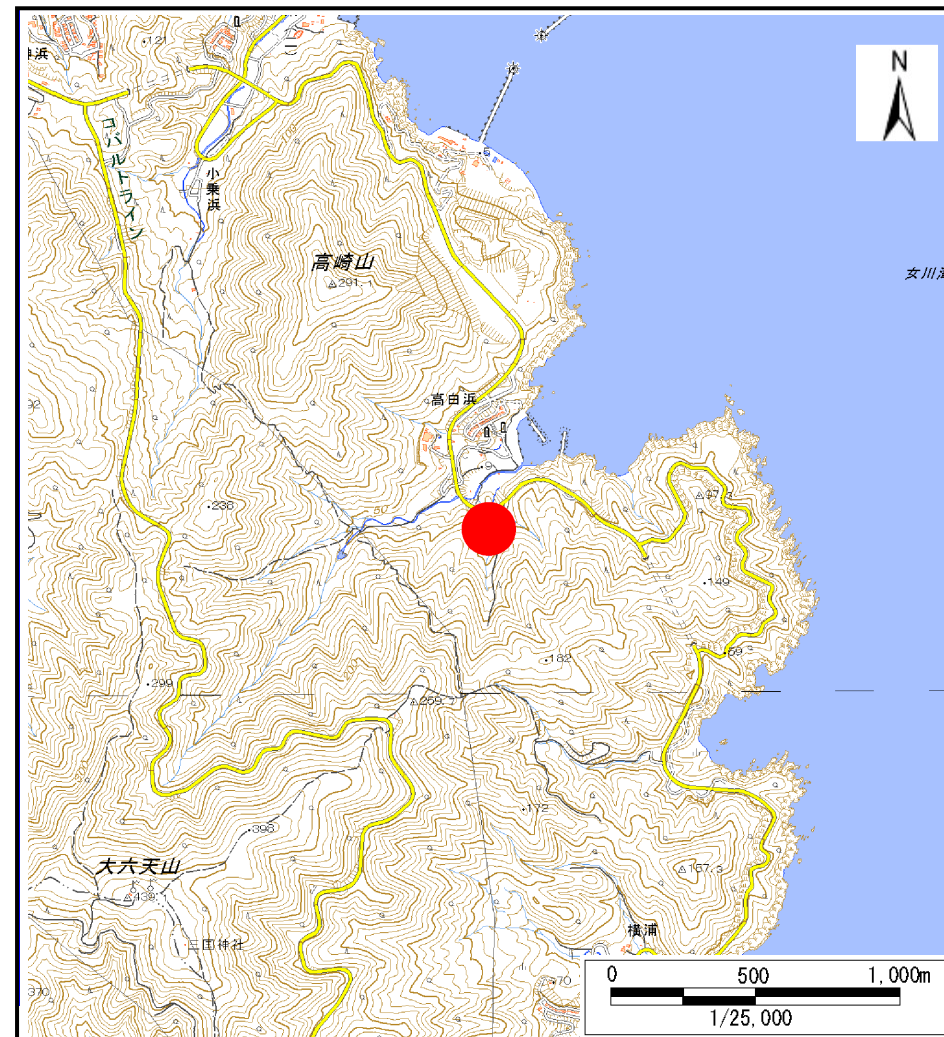
土砂災害警戒区域等の指定の告示に係る図書(その1)

告示番号	宮城県告示第657号
告示年月日	令和6年10月4日

自然現象の種類	土石流
溪流番号	7-31-064-1
水系名	その他
河川名	-
溪流名	高白浜3-1
所在地	牡鹿郡女川町高白浜字向山、字尾畑、字高白、字崎山、字根浜
調査機関	宮城県東部土木事務所



位置図(S=1:200,000)



位置図(S=1:25,000)

宮城県

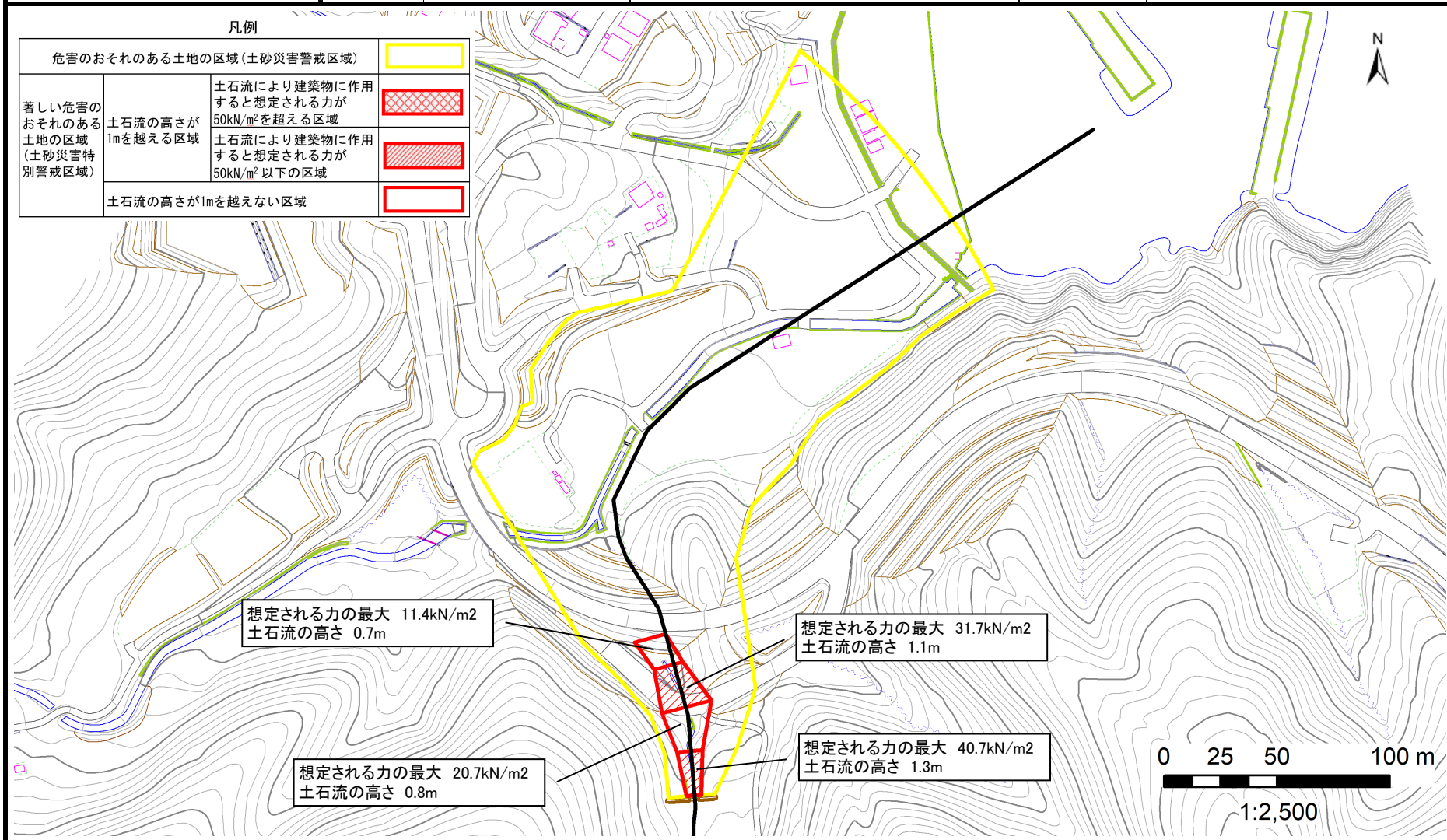
土砂災害警戒区域等の指定の告示に係る図書（その2）

告示番号	宮城県告示第657号
告示年月日	令和6年10月4日

調査年度	令和5年度
------	-------

危害のおそれのある土地、著しい危害のおそれのある土地の設定図

溪流の位置	溪流番号	7-31-064-1	溪流名	高白浜3-1	所在地	杜鹿郡女川町高白浜字向山、宇尾畑、字高白、字崎山、字横浜
-------	------	------------	-----	--------	-----	------------------------------



危害のおそれのある土地の区域（土砂災害警戒区域）		
著しい危害のおそれのある土地の区域（土砂災害特別警戒区域）	土石流の高さが1mを超える区域	
	土石流により建築物に作用すると想定される力が50kN/m ² を超える区域	
	土石流により建築物に作用すると想定される力が50kN/m ² 以下の区域	
土石流の高さが1mを越えない区域		

想定される力の最大 11.4kN/m²
土石流の高さ 0.7m

想定される力の最大 31.7kN/m²
土石流の高さ 1.1m

想定される力の最大 20.7kN/m²
土石流の高さ 0.8m

想定される力の最大 40.7kN/m²
土石流の高さ 1.3m

