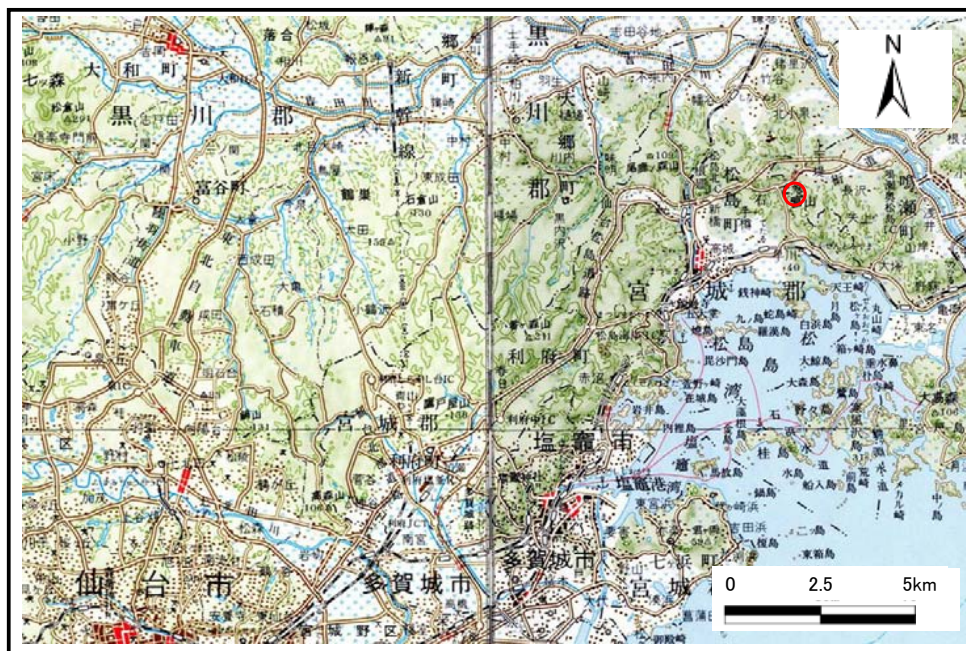


土砂災害警戒区域等の指定の告示に係る図書(その1)

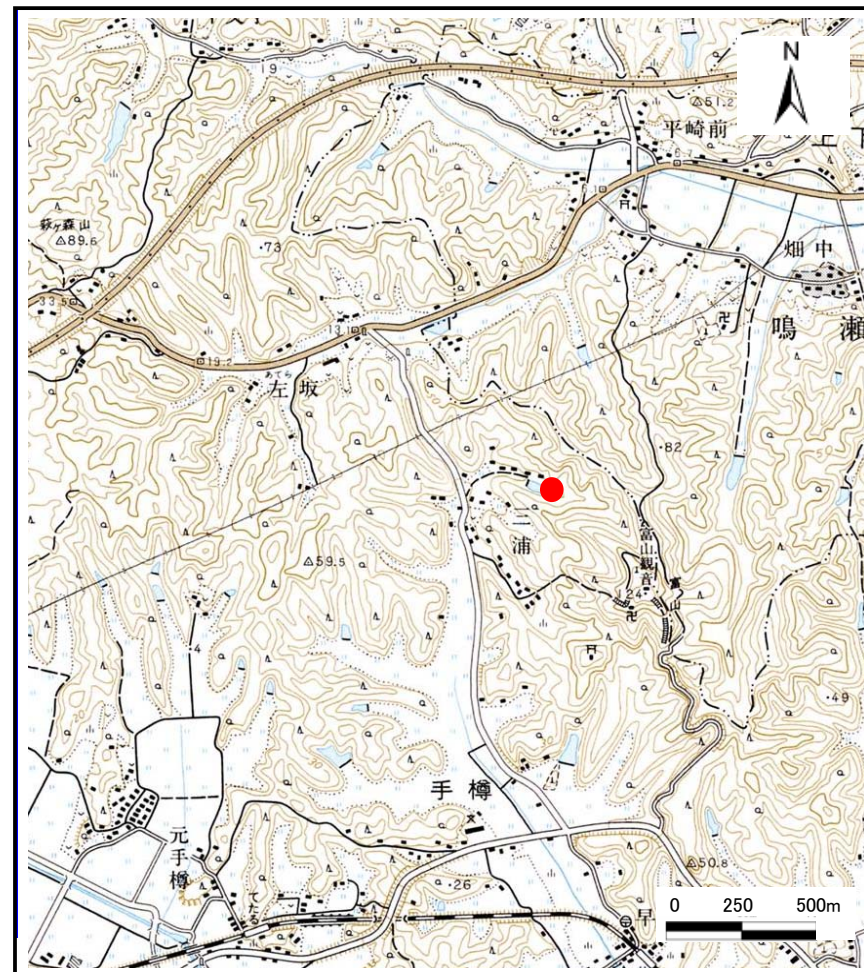
表紙 概況,位置図

| | |
|-------|-------------|
| 告示番号 | 宮城県告示第1024号 |
| 告示年月日 | 平成18年9月26日 |

| | |
|---------|--------------------------|
| 自然現象の種類 | 土石流 |
| 溪流番号 | 3-21-127(1232100127) |
| 水系名 | その他 |
| 河川名 | 新支流 |
| 溪流名 | 三浦沢3 |
| 所在地 | 宮城県松島町手樽字オノ神 |
| 調査機関 | 宮城県土木部防災砂防課, 宮城県仙台東土木事務所 |



概況図(S=1:200,000)



位置図(S=1:25,000)

この地図は、国土地理院長の承認を得て、同院発行の1/25,000地形図、1/200,000地勢図、数値地図25000(地図画像)、数値地図200000(地図画像)を複製したものです。(承認番号 平17東複第325号)

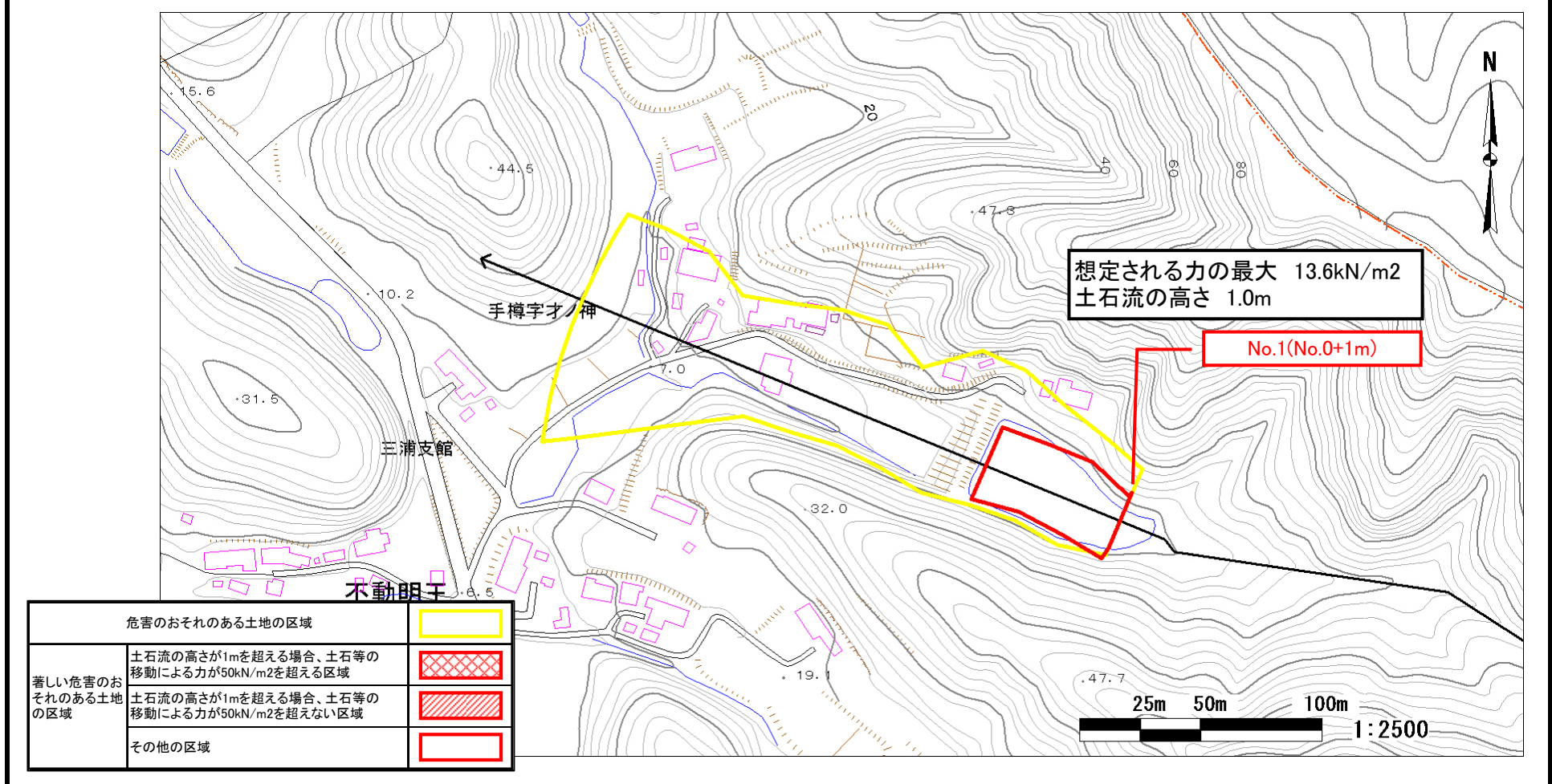
宮城県

土砂災害警戒区域等の指定の告示に係る図書(その2)

| | |
|-------|-------------|
| 告示番号 | 宮城県告示第1024号 |
| 告示年月日 | 平成18年9月26日 |

様式3-1 危害のおそれのある土地、著しい危害のおそれのある土地の設定図

| | | | | | | |
|-------|--------|----------------------|-----|------|-----|--------------|
| 調査年度 | 平成16年度 | | | | | |
| 溪流の位置 | 溪流番号 | 3-21-127(1232100127) | 溪流名 | 三浦沢3 | 所在地 | 宮城県松島町手樽字才ノ神 |



| | | |
|-------------------|---|--|
| 危険のおそれのある土地の区域 | | |
| 著しい危害のおそれのある土地の区域 | 土石流の高さが1mを超える場合、土石等の移動による力が50kN/m2を超える区域 | |
| | 土石流の高さが1mを超える場合、土石等の移動による力が50kN/m2を超えない区域 | |
| その他の区域 | | |