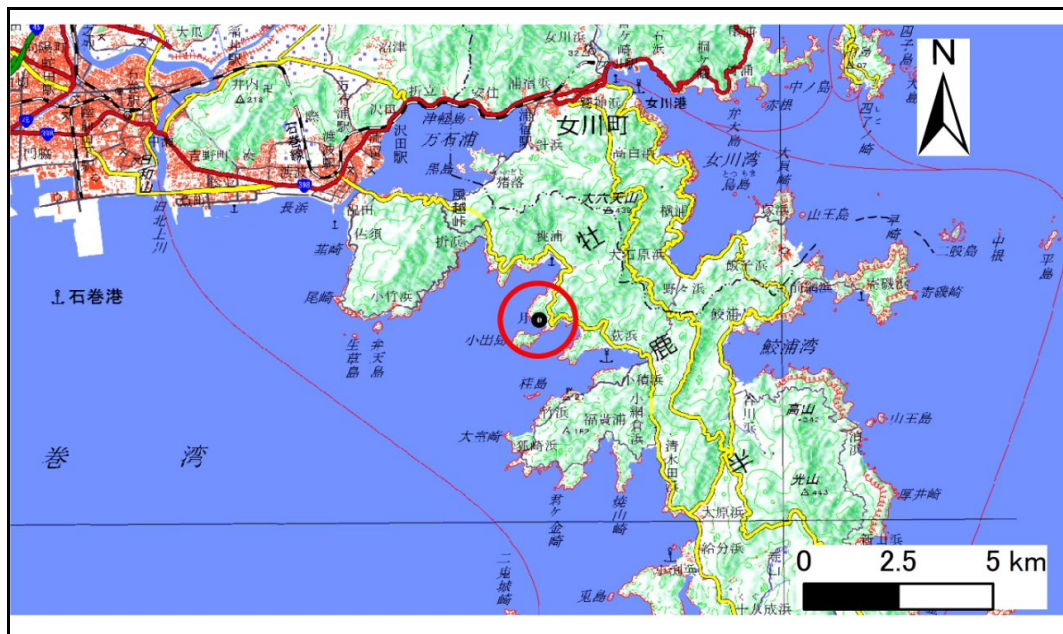


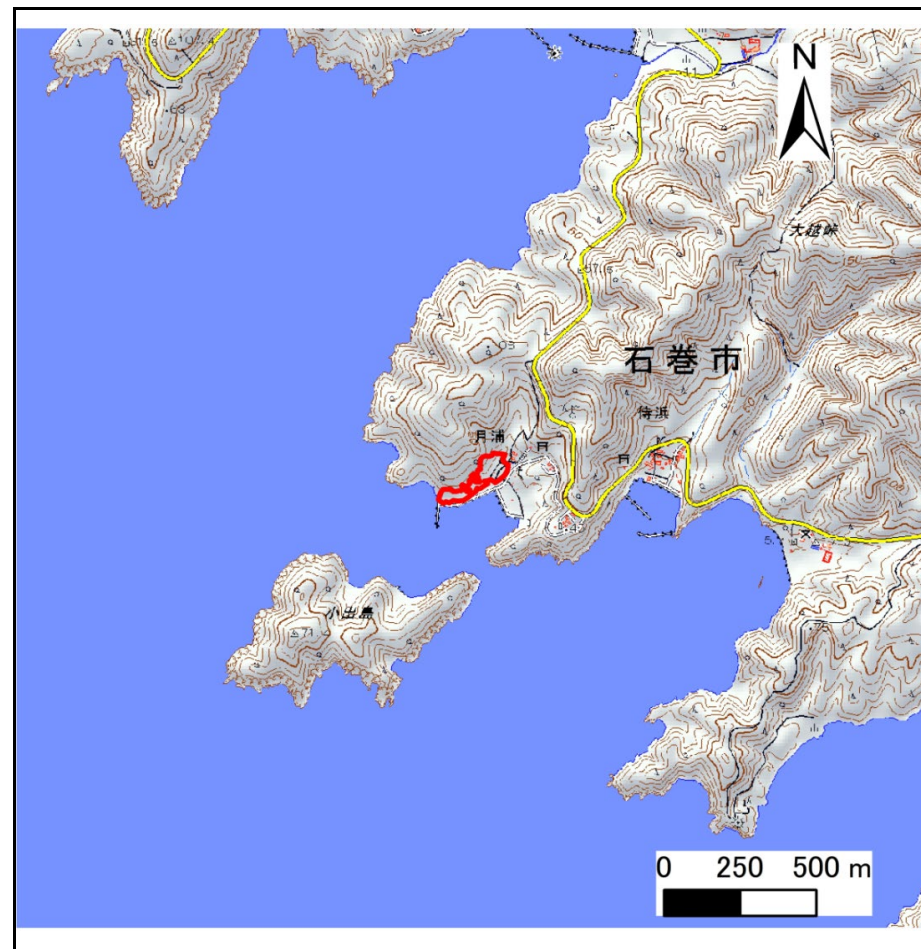
土砂災害警戒区域等の指定の告示に係る図書(その1)

告示番号	宮城県告示第230号
告示年月日	令和3年3月26日

自然現象の種類	急傾斜地の崩壊
箇所番号	I-自-0721(1311000721)
箇所名	松木沢
所在地	石巻市月浦字松木沢、字月浦
調査機関	宮城県東部土木事務所



位置図(S=1:200,000)



位置図(S=1:25,000)

宮城県

「測量法に基づく国土地理院長承認(複製)R1JHf 1116」「本製品を複製する場合には、国土地理院の長の承認を得なければならない。」

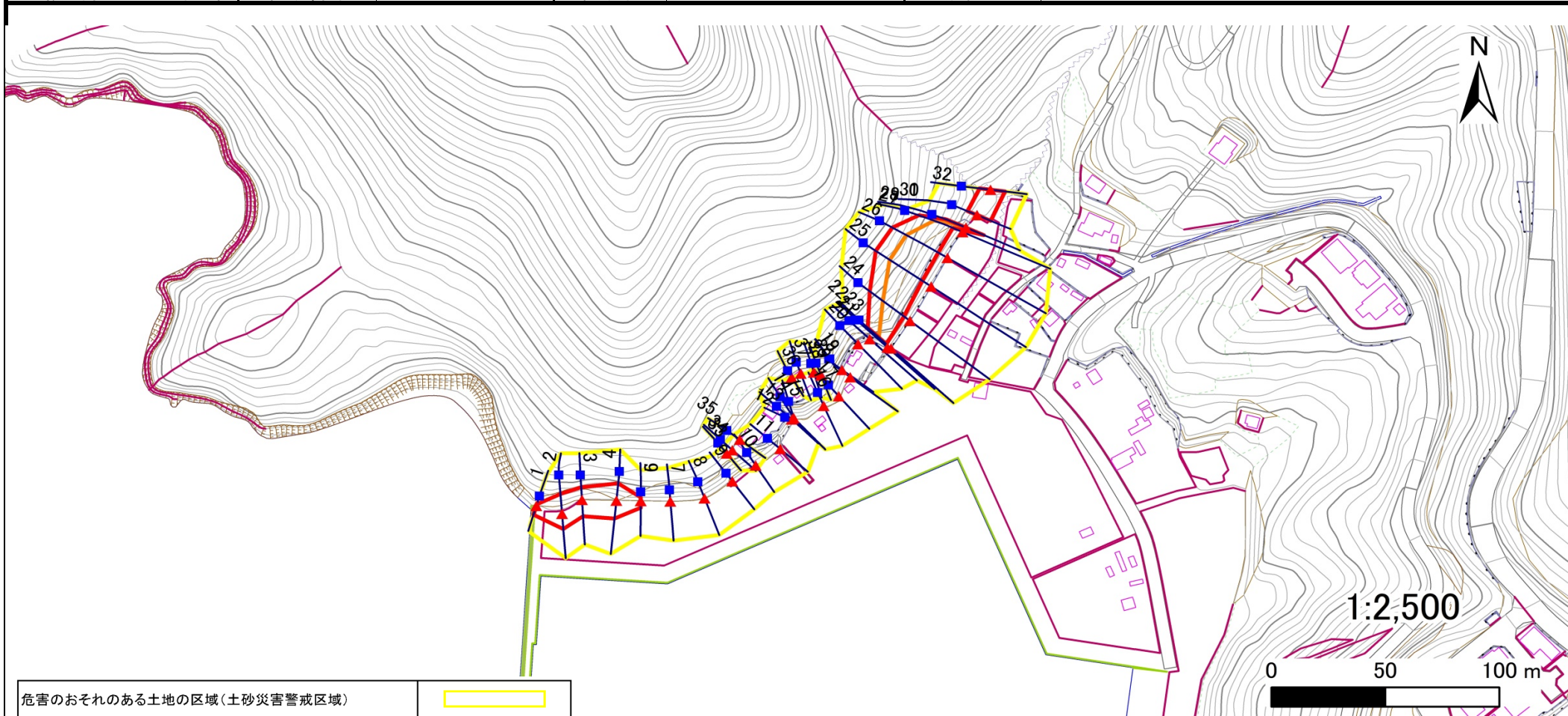
土砂災害警戒区域等の指定の告示に係る図書(その2)

告示番号	宮城県告示第230号
告示年月日	令和3年3月26日

危害のおそれのある土地、著しい危害のおそれのある土地の設定図

調査年度	平成30年度
------	--------

急傾斜地の位置	箇所番号	I-自-0721(1311000721)	箇所名	松木沢	所在地	石巻市月浦字松木沢、字月浦
---------	------	----------------------	-----	-----	-----	---------------



危害のおそれのある土地の区域(土砂災害警戒区域)		
著しい危害のおそれのある土地の区域(土砂災害特別警戒区域)	土石等の(移動)高さが1m以下の場合、土石等の移動による力が 100kN/m^2 を超える区域	
	土石等の堆積の高さが3mを超える区域	
それ以外の区域		

凡例		上端		横断測線
		下端		

土砂災害警戒区域等の指定の告示に係る図書(その3)

告示番号	宮城県告示第230号
告示年月日	令和3年3月26日

建築物に作用すると想定される衝撃に関する事項

急傾斜地の位置	箇所番号	I-自-0721(1311000721)	箇所名	松木沢	所在地	石巻市月浦字松木沢、字月浦			
---------	------	----------------------	-----	-----	-----	---------------	--	--	--

横断測線の区間	土石等の移動により建築物の地上部に作用すると想定される力				土石等の堆積により建築物の地上部に作用すると想定される力				横断測線の区間	土石等の移動により建築物の地上部に作用すると想定される力				土石等の堆積により建築物の地上部に作用すると想定される力			
	土石等の(移動)高さが1m以下の場合、土石等の移動による力が100kN/m ² を超える区域		それ以外の区域		土石等の堆積の高さが3mを超える区域		それ以外の区域			土石等の(移動)高さが1m以下の場合、土石等の移動による力が100kN/m ² を超える区域		それ以外の区域		土石等の堆積の高さが3mを超える区域		それ以外の区域	
	力の大きさのうち最大のもの(kN/m ²)	土石等の高さ(m)	力の大きさのうち最大のもの(kN/m ²)	土石等の高さ(m)	力の大きさのうち最大のもの(kN/m ²)	土石等の高さ(m)	力の大きさのうち最大のもの(kN/m ²)	土石等の高さ(m)		力の大きさのうち最大のもの(kN/m ²)	土石等の高さ(m)	力の大きさのうち最大のもの(kN/m ²)	土石等の高さ(m)	力の大きさのうち最大のもの(kN/m ²)	土石等の高さ(m)	力の大きさのうち最大のもの(kN/m ²)	土石等の高さ(m)
1 ~ 2	-	-	89.8	1.0	-	-	10.8	2.2	27 ~ 28	128.9	1.0	100.0	1.0	-	-	11.2	2.2
2 ~ 3	-	-	95.8	1.0	-	-	11.9	2.4	28 ~ 29	-	-	-	-	-	-	-	-
3 ~ 4	-	-	100.0	1.0	-	-	12.0	2.4	29 ~ 30	-	-	-	-	-	-	-	-
4 ~ 5	-	-	100.0	1.0	-	-	12.9	2.6	30 ~ 31	-	-	-	-	-	-	-	-
5 ~ 6	-	-	-	-	-	-	-	-	31 ~ 32	-	-	82.7	1.0	-	-	8.3	1.7
6 ~ 7	-	-	-	-	-	-	-	-	33 ~ 34	-	-	-	-	-	-	-	-
7 ~ 8	-	-	-	-	-	-	-	-	34 ~ 35	-	-	-	-	-	-	-	-
8 ~ 9	-	-	-	-	-	-	-	-	36 ~ 37	-	-	-	-	-	-	-	-
9 ~ 10	-	-	-	-	-	-	-	-	37 ~ 38	-	-	-	-	-	-	-	-
10 ~ 11	-	-	-	-	-	-	-	-	38 ~ 39	-	-	-	-	-	-	-	-
11 ~ 12	-	-	-	-	-	-	-	-	~								
12 ~ 13	-	-	-	-	-	-	-	-	~								
13 ~ 14	-	-	-	-	-	-	-	-	~								
14 ~ 15	-	-	-	-	-	-	-	-	~								
15 ~ 16	-	-	-	-	-	-	-	-	~								
16 ~ 17	-	-	-	-	-	-	-	-	~								
17 ~ 18	-	-	-	-	-	-	-	-	~								
18 ~ 19	-	-	-	-	-	-	-	-	~								
19 ~ 20	-	-	-	-	-	-	-	-	~								
20 ~ 21	-	-	-	-	-	-	-	-	~								
21 ~ 22	-	-	-	-	-	-	-	-	~								
22 ~ 23	-	-	-	-	-	-	-	-	~								
23 ~ 24	134.6	1.0	100.0	1.0	-	-	12.3	2.5	~								
24 ~ 25	142.6	1.0	100.0	1.0	-	-	13.6	2.7	~								
25 ~ 26	143.4	1.0	100.0	1.0	-	-	13.9	2.8	~								
26 ~ 27	143.4	1.0	100.0	1.0	-	-	13.9	2.8	~								