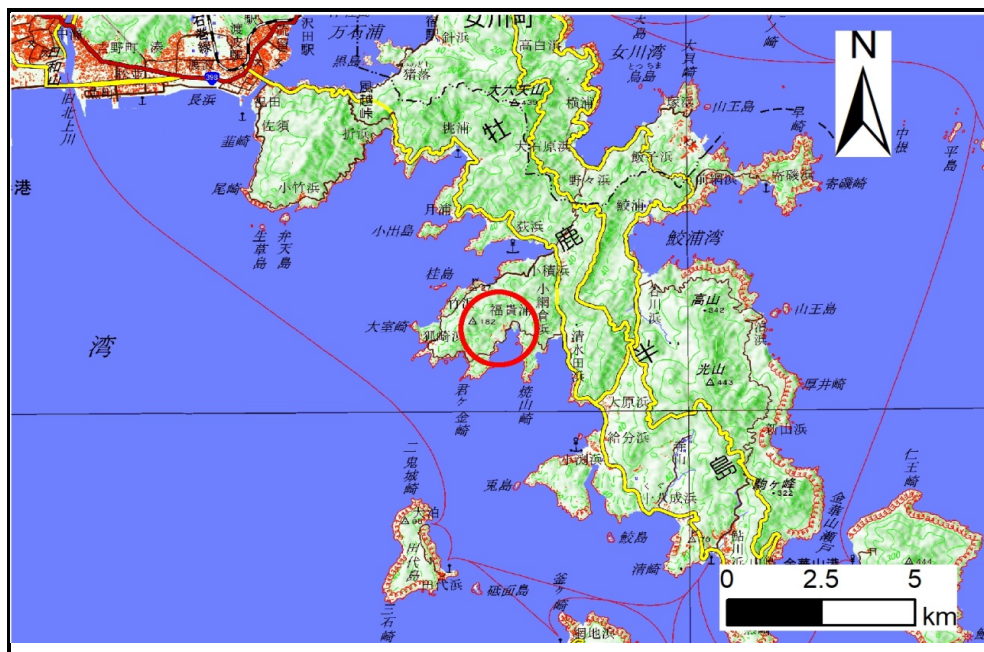


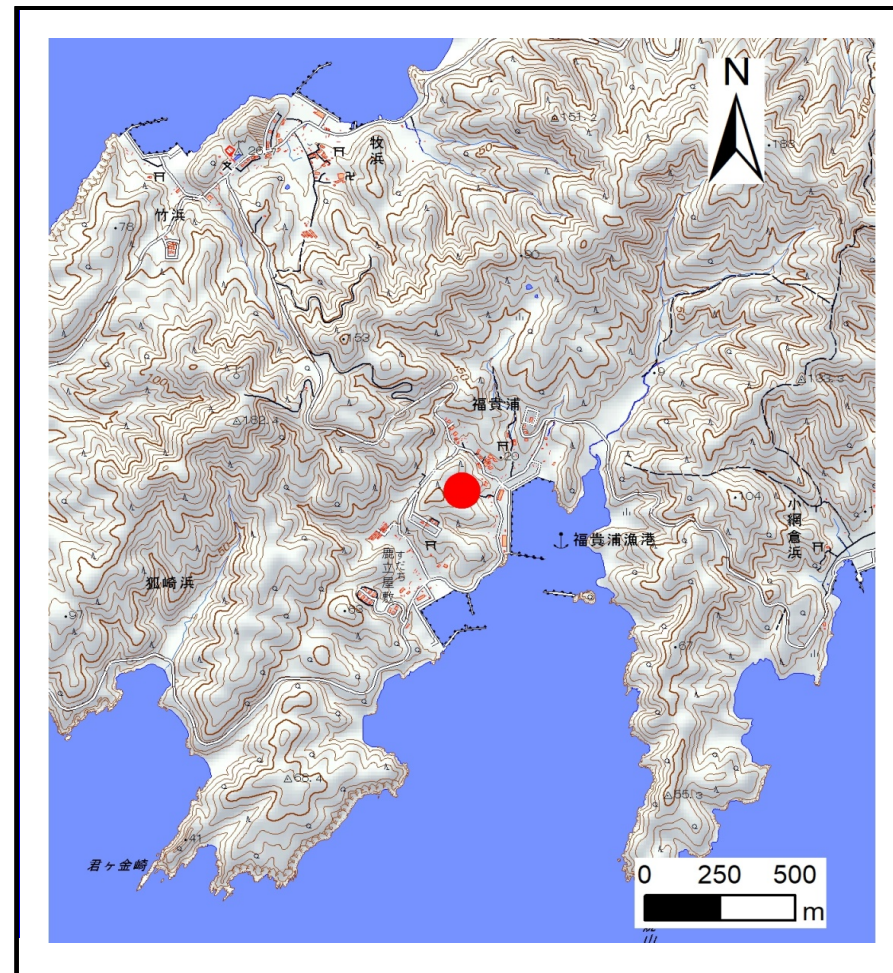
## 土砂災害警戒区域等の指定の告示に係る図書(その1)

告示番号	宮城県告示第28号
告示年月日	令和3年1月12日

自然現象の種類	土石流
溪流番号	7-11-106(1271100106)
水系名	その他
河川名	
溪流名	福貴浦沢
所在地	石巻市福貴浦字土手、字福貴屋敷
調査機関	宮城県東部土木事務所



位置図(S=1:200,000)



位置図(S=1:25,000)

「測量法に基づく国土地理院長承認(複製)R1JHf 11116」「本製品を複製する場合には、国土地理院の長の承認を得なければならない。」

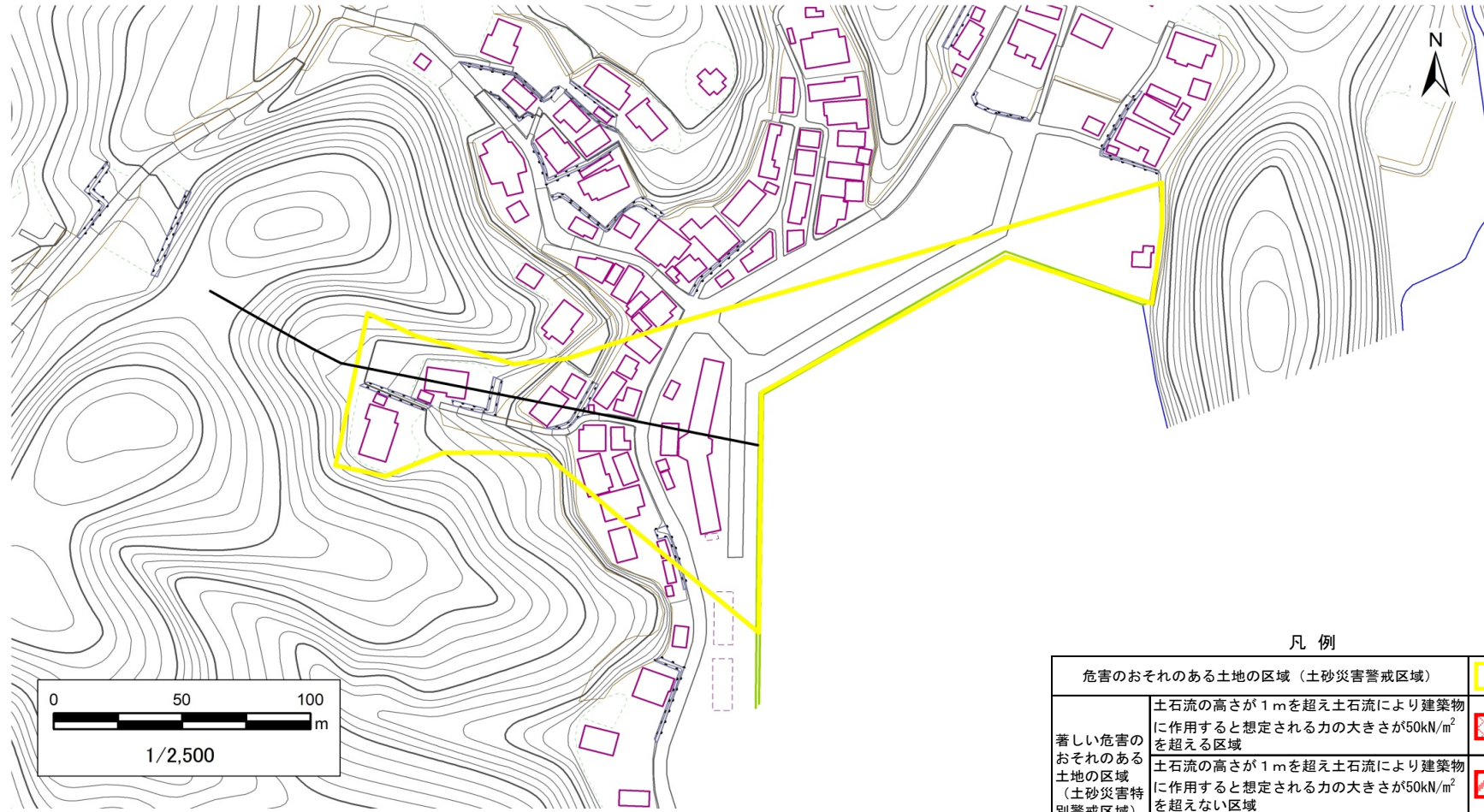
宮城県

# 土砂災害警戒区域等の指定の告示に係る図書（その2）

告示番号	宮城県告示第28号
告示年月日	令和3年1月12日

危害のおそれのある土地、著しい危害のおそれのある土地の設定図

調査年度	平成30年度		
溪流の位置	溪流番号	溪流名	所在地
	7-11-106(1271100106)	福貴浦沢	石巻市福貴浦字土手、字福貴屋敷



### 凡例

	危害のおそれのある土地の区域（土砂災害警戒区域）	
著しい危害のおそれのある土地の区域（土砂災害特別警戒区域）	土石流の高さが1mを超え土石流により建築物に作用すると想定される力の大きさが50kN/m <sup>2</sup> を超える区域	
	土石流の高さが1mを超え土石流により建築物に作用すると想定される力の大きさが50kN/m <sup>2</sup> を超えない区域	
	土石流の高さが1mを超えない区域	