

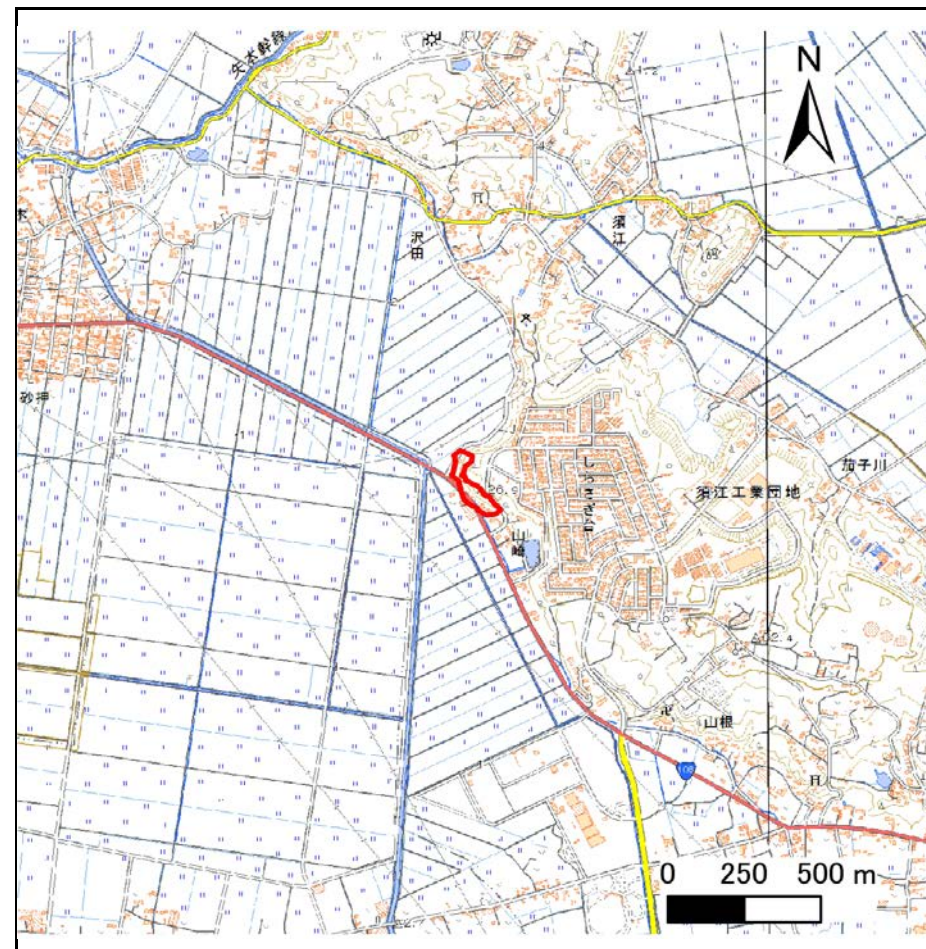
土砂災害警戒区域等の指定の告示に係る図書(その1)

告示番号	宮城県告示第610号
告示年月日	令和2年7月17日

自然現象の種類	急傾斜地の崩壊
箇所番号	I-自-0844(1311000844)
箇所名	山崎
所在地	石巻市須江字山崎、鷺の巣、山崎前
調査機関	宮城県東部土木事務所



位置図 (S=1:200,000)



位置図 (S=1:25,000)

宮城県

この地図は、国土地理院長の承認を得て、同院発行の電子地形図25000及び電子地形図20万を複製したものである。(承認番号 令元情複、第981号)

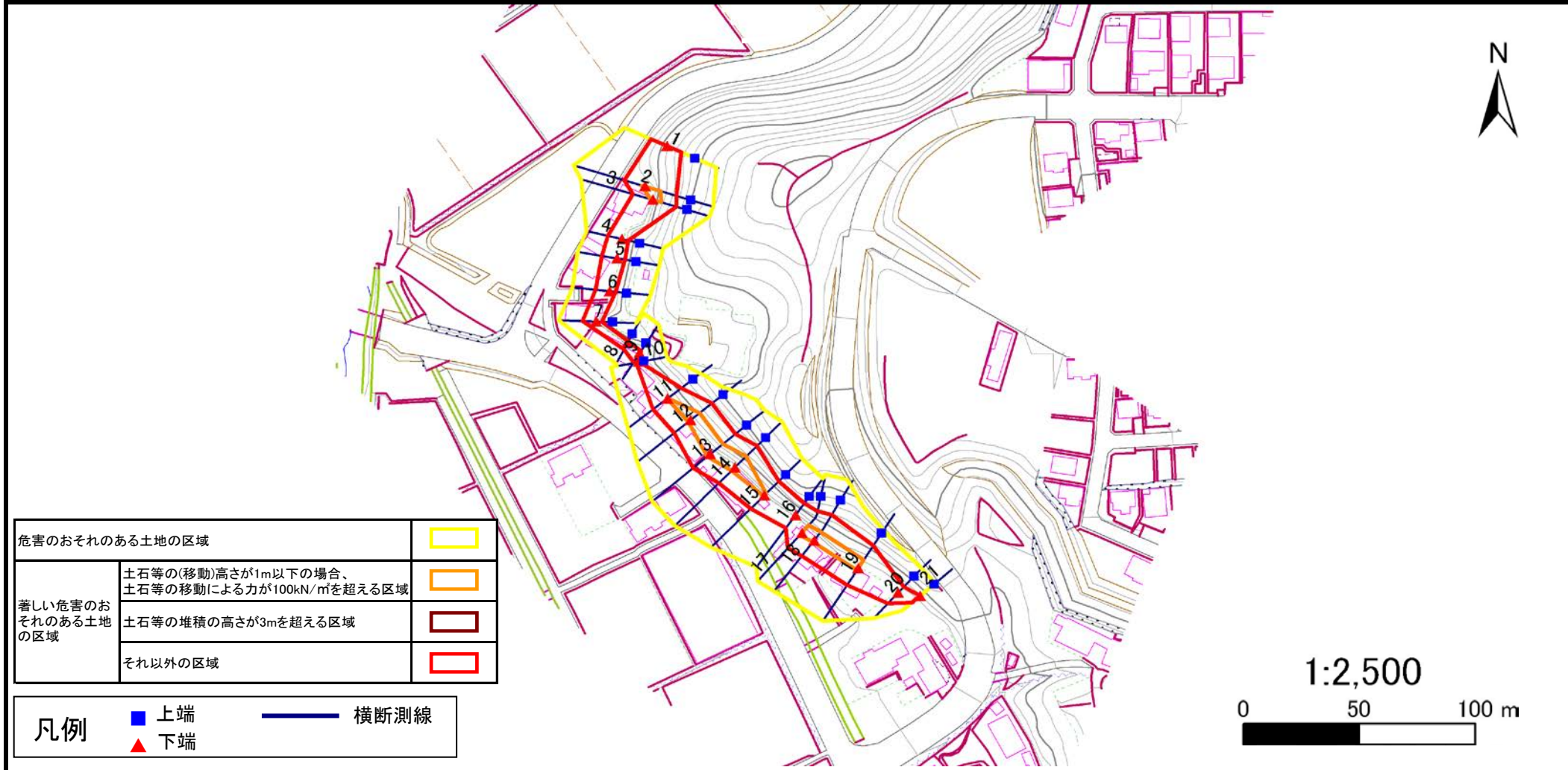
土砂災害警戒区域等の指定の告示に係る図書(その2)

告示番号	宮城県告示第610号
告示年月日	令和2年7月17日

危害のおそれのある土地の区域、著しい危害のおそれのある土地の区域の設定図

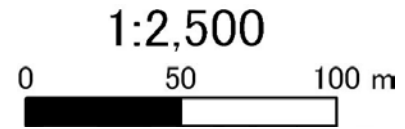
調査年度	平成30年度
------	--------

急傾斜地の位置	箇所番号	I-自-0844(1311000844)	箇所名	山崎	所在地	石巻市須江字山崎、鷺の巣、山崎前
---------	------	----------------------	-----	----	-----	------------------



危害のおそれのある土地の区域	□ (Yellow)	
著しい危害のおそれのある土地の区域	土石等の(移動)高さが1m以下の場合、土石等の移動による力が100kN/mを超える区域	□ (Orange)
	土石等の堆積の高さが3mを超える区域	□ (Red)
	それ以外の区域	□ (White)

凡例	■ (Blue)	上端	— (Blue)	横断測線
	▲ (Red)	下端		



土砂災害警戒区域等の指定の公示に係る図書(その3)

告示番号	
告示年月日	

建築物に作用すると想定される衝撃に関する事項

急傾斜地の位置	箇所番号	I-自-0844(1311000844)	箇所名	山崎	所在地	石巻市須江字山崎、鷺の巣、山崎前
---------	------	----------------------	-----	----	-----	------------------

横断側線の区間	土石等の移動により建築物の地上部に作用すると想定される力				土石等の堆積により建築物の地上部に作用すると想定される力				横断側線の区間	土石等の移動により建築物の地上部に作用すると想定される力				土石等の堆積により建築物の地上部に作用すると想定される力			
	土石等の(移動)高さが1m以下の場合、土石等の移動による力が100kN/m ² を超える区域		それ以外の区域		土石等の堆積の高さが3mを超える区域		それ以外の区域			土石等の(移動)高さが1m以下の場合、土石等の移動による力が100kN/m ² を超える区域		それ以外の区域		土石等の堆積の高さが3mを超える区域		それ以外の区域	
	力の大きさのうち最大のもの (Kn/m ²)	土石等の高さ (m)	力の大きさのうち最大のもの (Kn/m ²)	土石等の高さ (m)	力の大きさのうち最大のもの (Kn/m ²)	土石等の高さ (m)	力の大きさのうち最大のもの (Kn/m ²)	土石等の高さ (m)		力の大きさのうち最大のもの (Kn/m ²)	土石等の高さ (m)	力の大きさのうち最大のもの (Kn/m ²)	土石等の高さ (m)	力の大きさのうち最大のもの (Kn/m ²)	土石等の高さ (m)	力の大きさのうち最大のもの (Kn/m ²)	土石等の高さ (m)
1 ~ 2	-	-	100.0	1.0	-	-	12.0	2.4	~								
2 ~ 3	124.3	1.0	100.0	1.0	-	-	13.6	2.7	~								
3 ~ 4	-	-	100.0	1.0	-	-	13.6	2.7	~								
4 ~ 5	-	-	80.2	1.0	-	-	9.9	2.0	~								
5 ~ 6	-	-	80.2	1.0	-	-	10.1	2.0	~								
6 ~ 7	-	-	74.1	1.0	-	-	10.4	2.1	~								
7 ~ 8	-	-	71.3	1.0	-	-	11.0	2.2	~								
8 ~ 9	-	-	57.9	1.0	-	-	11.0	2.2	~								
9 ~ 10	-	-	57.9	1.0	-	-	14.7	3.0	~								
10 ~ 11	-	-	100.0	1.0	-	-	14.7	3.0	~								
11 ~ 12	119.7	1.0	100.0	1.0	-	-	11.5	2.3	~								
12 ~ 13	125.1	1.0	100.0	1.0	-	-	12.1	2.4	~								
13 ~ 14	128.0	1.0	100.0	1.0	-	-	13.1	2.6	~								
14 ~ 15	128.0	1.0	100.0	1.0	-	-	14.5	2.9	~								
15 ~ 16	-	-	100.0	1.0	-	-	14.5	2.9	~								
16 ~ 17	-	-	100.0	1.0	-	-	14.3	2.9	~								
17 ~ 18	117.3	1.0	100.0	1.0	-	-	11.1	2.2	~								
18 ~ 19	115.5	1.0	100.0	1.0	-	-	11.0	2.2	~								
19 ~ 20	-	-	100.0	1.0	-	-	11.0	2.2	~								
20 ~ 21	-	-	81.4	1.0	-	-	8.8	1.8	~								
~									~								
~									~								
~									~								
~									~								
~									~								
~									~								
~									~								
~									~								
~									~								
~									~								
~									~								
~									~								
~									~								
~									~								
~									~								
~									~								
~									~								
~									~								
~									~								
~									~								
~									~								