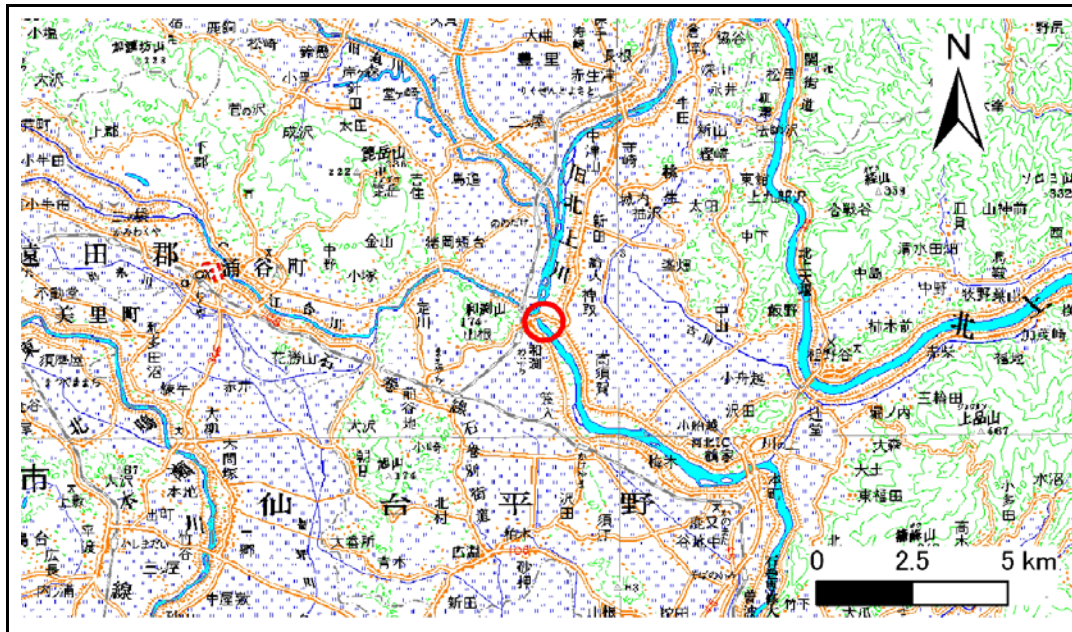


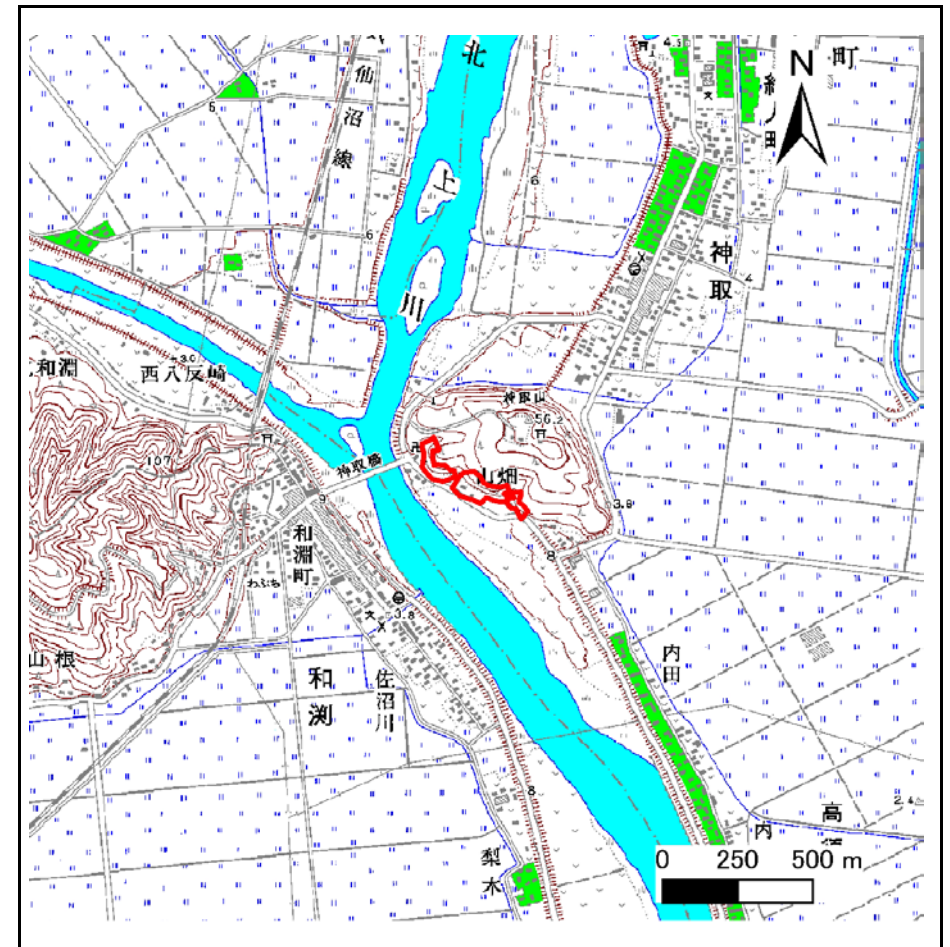
土砂災害警戒区域等の指定の告示に係る図書(その1)

告示番号	宮城県告示第643号
告示年月日	平成29年7月18日

自然現象の種類	急傾斜地の崩壊
箇所番号	I-自-1256(1311001256)
箇所名	山畑
所在地	石巻市桃生町神取字山畑
調査機関	宮城県東部土木事務所



位置図 (S=1:200,000)



位置図 (S=1:25,000)

この地図は、国土地理院長の承認を得て、同院発行の数値地図200000(地図画像)及び数値地図25000(地図画像)を複製したものである。(承認番号 平26情複、第344号)

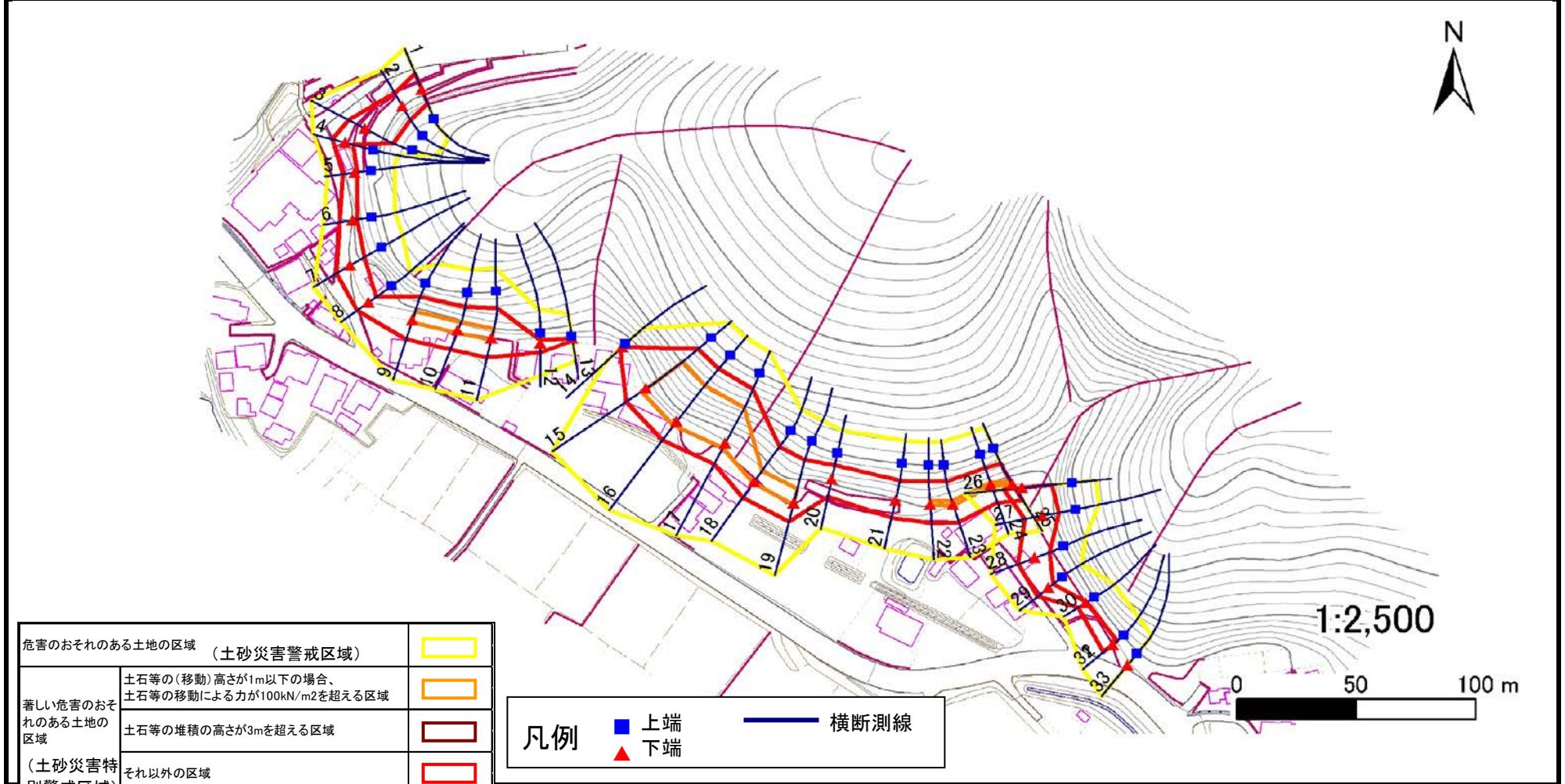
宮城県

土砂災害警戒区域等の指定の告示に係る図書(その2)

告示番号	宮城県告示第643号
告示年月日	平成29年7月18日

調査年度	平成24年度
------	--------

急傾斜地の位置	箇所番号	I-自-1256(1311001256)	箇所名	山畑	所在地	石巻市桃生町神取字山畑
---------	------	----------------------	-----	----	-----	-------------



危険のおそれのある土地の区域 (土砂災害警戒区域)		
著しい危険のおそれのある土地の区域 (土砂災害特別警戒区域)	土石等の(移動)高さが1m以下の場合、 土石等の移動による力が100kN/m ² を超える区域	
	土石等の堆積の高さが3mを超える区域	
それ以外の区域		

凡例	上端	横断測線
	下端	

土砂災害警戒区域等の指定の告示に係る図書(その3)

告示番号	宮城県告示第643号
告示年月日	平成29年7月18日

急傾斜地の位置	箇所番号	I-自-1256(1311001256)	箇所名	山畑	所在地	石巻市桃生町神取字山畑
---------	------	----------------------	-----	----	-----	-------------

横断測線の区間	土石等の移動により建築物の地上部に作用すると想定される力				土石等の堆積により建築物の地上部に作用すると想定される力			
	土石等の(移動)高さが1m以下の場合、土石等の移動による力が100kN/m ² を超える区域		それ以外の区域		土石等の堆積の高さが3mを超える区域		それ以外の区域	
	力の大きさのうち最大のもの(kN/m ²)	土石等の高さ(m)	力の大きさのうち最大のもの(kN/m ²)	土石等の高さ(m)	力の大きさのうち最大のもの(kN/m ²)	土石等の高さ(m)	力の大きさのうち最大のもの(kN/m ²)	土石等の高さ(m)
1 ~ 2	-	-	93.6	1.0	-	-	8.4	1.7
2 ~ 3	-	-	100.0	1.0	-	-	9.9	2.0
3 ~ 4	-	-	100.0	1.0	-	-	9.9	2.0
4 ~ 5	-	-	71.6	1.0	-	-	9.1	1.8
5 ~ 6	-	-	70.7	1.0	-	-	9.1	1.8
6 ~ 7	-	-	83.7	1.0	-	-	8.8	1.8
7 ~ 8	-	-	83.7	1.0	-	-	7.9	1.6
8 ~ 9	-	-	100.0	1.0	-	-	11.4	2.3
9 ~ 10	115.8	1.0	100.0	1.0	-	-	11.4	2.3
10 ~ 11	115.8	1.0	100.0	1.0	-	-	11.4	2.3
11 ~ 12	-	-	100.0	1.0	-	-	11.5	2.3
12 ~ 13	-	-	50.8	1.0	-	-	15.2	3.0
14 ~ 15	-	-	100.0	1.0	-	-	14.2	2.9
15 ~ 16	138.2	1.0	100.0	1.0	-	-	13.1	2.6
16 ~ 17	135.0	1.0	100.0	1.0	-	-	12.9	2.6
17 ~ 18	134.1	1.0	100.0	1.0	-	-	12.9	2.6
18 ~ 19	110.8	1.0	100.0	1.0	-	-	10.6	2.1
19 ~ 20	-	-	100.0	1.0	-	-	12.1	2.4
20 ~ 21	-	-	98.7	1.0	-	-	12.1	2.4
21 ~ 22	-	-	100.0	1.0	-	-	10.7	2.2
22 ~ 23	106.4	1.0	100.0	1.0	-	-	10.7	2.2
23 ~ 24	105.3	1.0	100.0	1.0	-	-	11.4	2.3
24 ~ 25	104.8	1.0	100.0	1.0	-	-	11.4	2.3
26 ~ 27	-	-	98.5	1.0	-	-	10.7	2.2
27 ~ 28	-	-	97.0	1.0	-	-	11.1	2.2
28 ~ 29	-	-	97.0	1.0	-	-	11.1	2.2
29 ~ 30	-	-	74.2	1.0	-	-	11.0	2.2
30 ~ 31	-	-	63.9	1.0	-	-	11.1	2.2
32 ~ 33	-	-	-	-	-	-	-	-