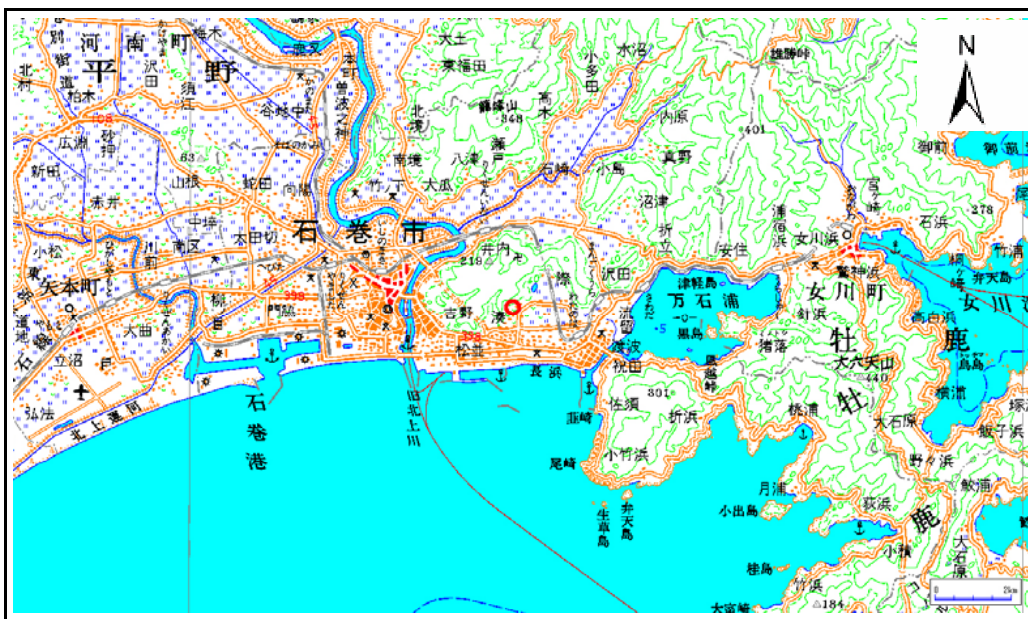


土砂災害防止に関する基礎調査(急傾斜地の崩壊)

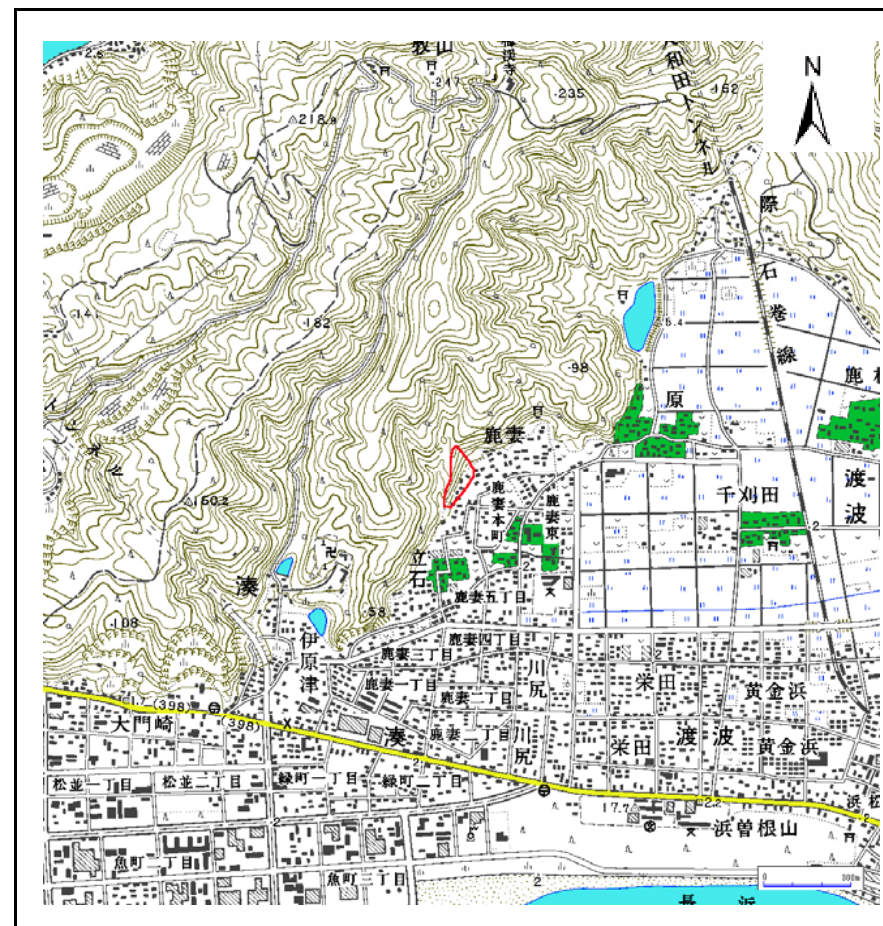
表紙 概況、位置図

告示番号	宮城県告示第287号
告示年月日	平成21年3月27日

自然現象の種類	急傾斜地の崩壊
箇所番号	I-自-1586(1311001586)
箇所名	鹿妻の3
所在地	石巻市湊
調査機関	宮城県石巻土木事務所



概況図 (S=1:200,000)



位置図 (S=1:25,000)

宮城県

この地図は、国土地理院長の承認を得て、同院発行の数値地図20000(地図画像)及び数値地図2500(地図画像)を複製したものである。(承認番号 平19総複 第12号)

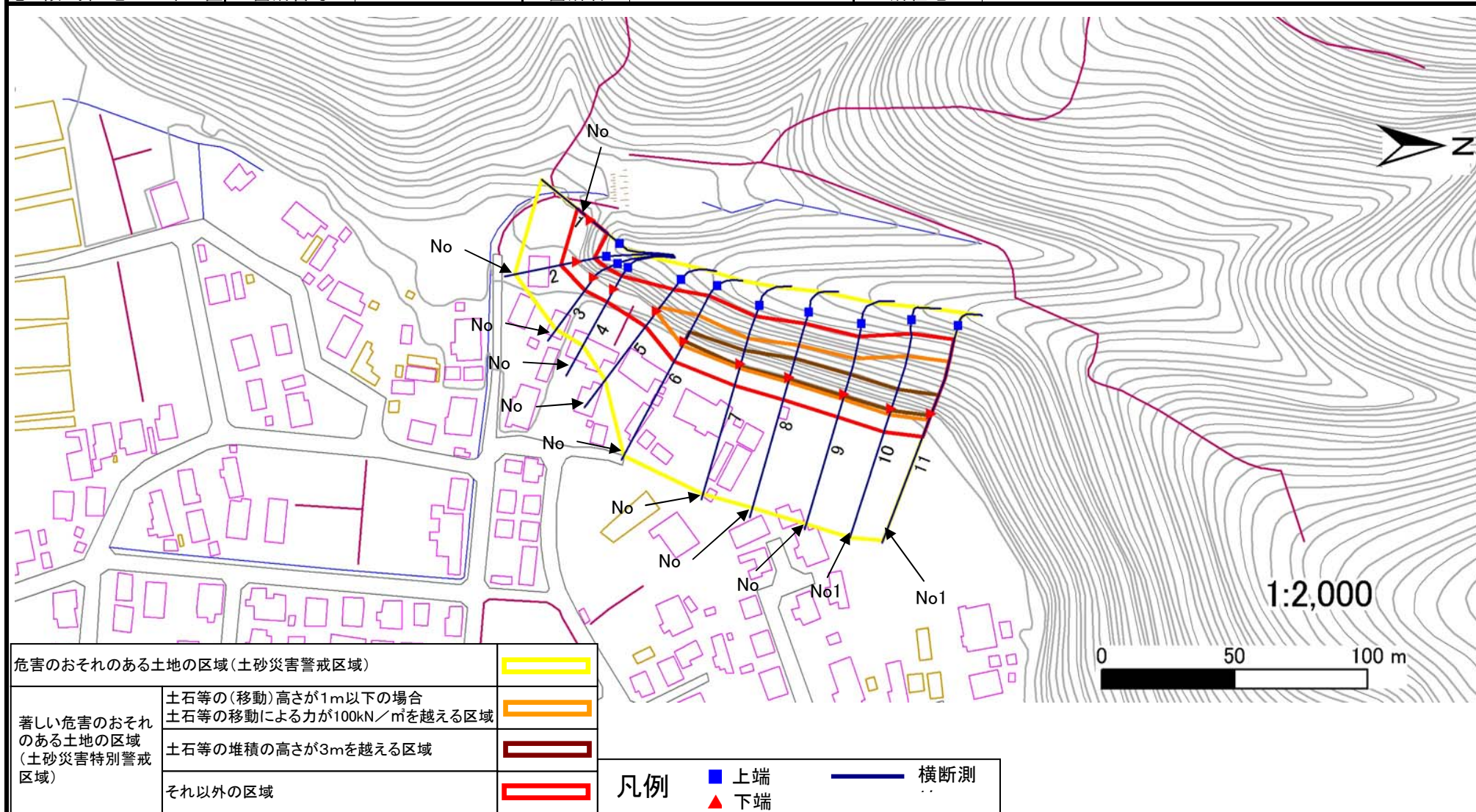
土砂災害警戒区域等の区域の指定の告示に係る図書(その2)

告示番号	宮城県告示第287号
告示年月日	平成21年3月27日

危害のおそれのある土地、著しい危害のおそれのある土地の設定図

調査年度	平成18年度
------	--------

急傾斜地の位置	箇所番号	I-自-1586(1311001586)	箇所名	鹿妻の3	所在地	石巻市湊
---------	------	----------------------	-----	------	-----	------



土砂災害警戒区域等の指定の告示に係る図書(その3)

建築物に作用すると想定される衝撃に関する事項

告示番号	宮城県告示第287号
告示年月日	平成21年3月27日

急傾斜地の位置	箇所番号	I-自-1586(1311001586)	箇所名	鹿妻の3	所在地	石巻市湊										
横断測線の区間	土石等の移動により建築物の地上部に作用すると想定される力				土石等の堆積により建築物の地上部に作用すると想定される力				土石等の移動により建築物の地上部に作用すると想定される力				土石等の堆積により建築物の地上部に作用すると想定される力			
	土石等の(移動)高さが1m以下の場合、土石等の移動による力が100kN/m ² を超える区域		それ以外の区域		土石等の堆積の高さが3mを超える区域		それ以外の区域		土石等の(移動)高さが1m以下の場合、土石等の移動による力が100kN/m ² を超える区域		それ以外の区域		土石等の堆積の高さが3mを超える区域		それ以外の区域	
	力の大きさのうち最大のもの (kN/m ²)	土石等の高さ (m)	力の大きさのうち最大のもの (kN/m ²)	土石等の高さ (m)	力の大きさのうち最大のもの (kN/m ²)	土石等の高さ (m)	力の大きさのうち最大のもの (kN/m ²)	土石等の高さ (m)	力の大きさのうち最大のもの (kN/m ²)	土石等の高さ (m)	力の大きさのうち最大のもの (kN/m ²)	土石等の高さ (m)	力の大きさのうち最大のもの (kN/m ²)	土石等の高さ (m)	力の大きさのうち最大のもの (kN/m ²)	土石等の高さ (m)
1 ~ 2	0.00	0.00	96.65	1.00	0.00	0.00	11.01	2.50	27 ~ 28							
2 ~ 3	0.00	0.00	91.97	1.00	0.00	0.00	11.40	2.59	28 ~ 29							
3 ~ 4	0.00	0.00	87.89	1.00	0.00	0.00	11.87	2.70	29 ~ 30							
4 ~ 5	107.35	1.00	100.00	1.00	0.00	0.00	12.04	2.74	30 ~ 31							
5 ~ 6	131.23	1.00	100.00	1.00	13.27	3.02	13.20	3.00	31 ~ 32							
6 ~ 7	131.23	1.00	100.00	1.00	15.81	3.59	13.20	3.00	32 ~ 33							
7 ~ 8	133.25	1.00	100.00	1.00	15.81	3.59	13.20	3.00	33 ~ 34							
8 ~ 9	136.07	1.00	100.00	1.00	15.63	3.55	13.20	3.00	34 ~ 35							
9 ~ 10	142.93	1.00	100.00	1.00	15.24	3.46	13.20	3.00	35 ~ 36							
10 ~ 11	142.95	1.00	100.00	1.00	15.10	3.43	13.20	3.00	36 ~ 37							
11 ~ 12									37 ~ 38							
12 ~ 13									38 ~ 39							
13 ~ 14									39 ~ 40							
14 ~ 15									40 ~ 41							
15 ~ 16									41 ~ 42							
16 ~ 17									42 ~ 43							
17 ~ 18									43 ~ 44							
18 ~ 19									44 ~ 45							
19 ~ 20									45 ~ 46							
20 ~ 21									46 ~ 47							
21 ~ 22									47 ~ 48							
22 ~ 23									48 ~ 49							
23 ~ 24									49 ~ 50							
24 ~ 25									50 ~ 51							
25 ~ 26									51 ~ 52							
26 ~ 27									52 ~ 53							