

令和5年度

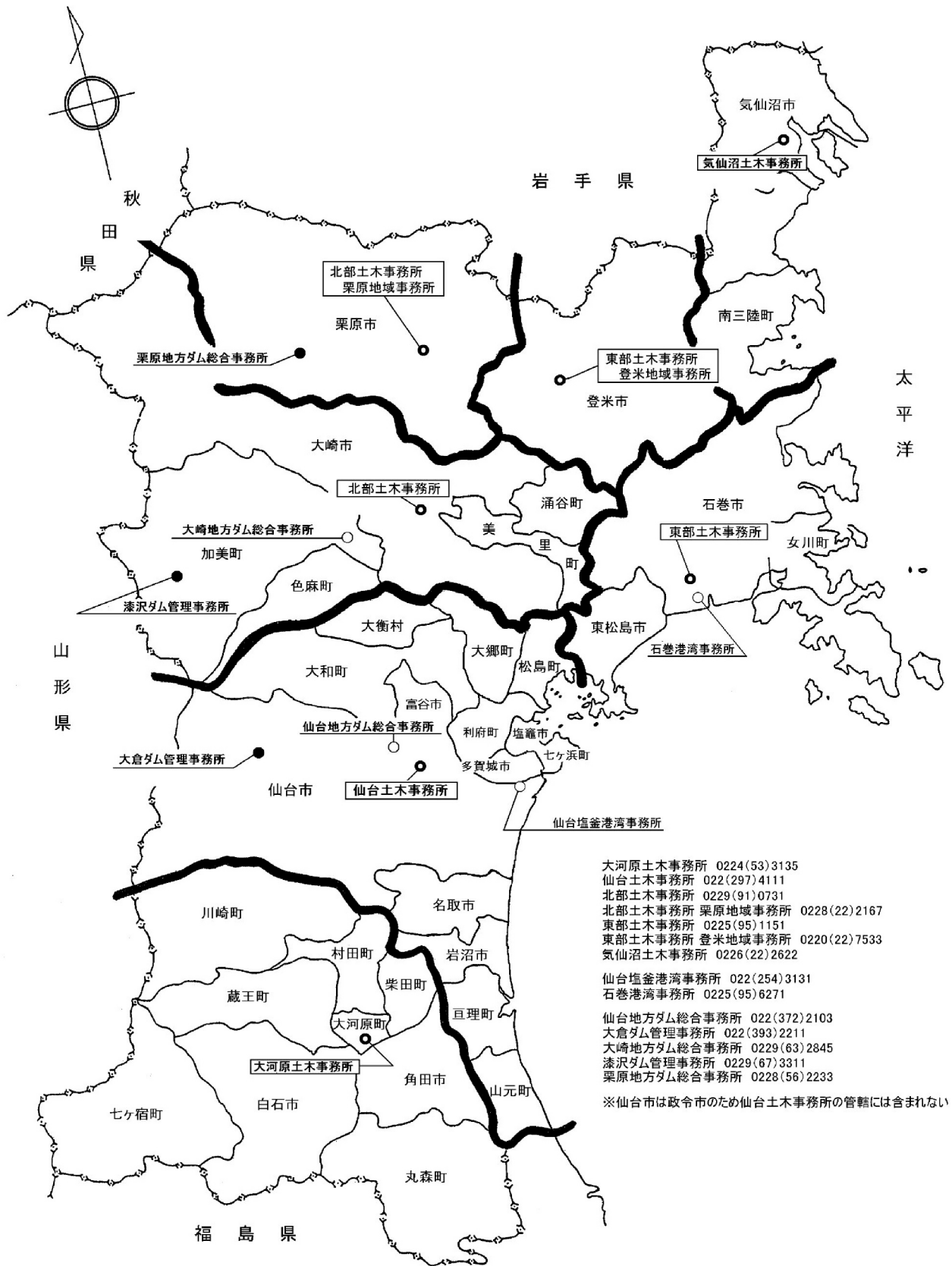
みやぎの道路

宮城県土木部

目次

1.	宮城県の土木事務所所管区域図	1
2.	道路関係予算	2
3.	路線一覧	3
4.	有料道路一覧	5
5.	高速自動車道等管理区分図	6
6.	「みやぎの道路」の利用にあたって	7
7.	道路の現況	8
	(1) 道路整備の推移(概要)	9
	(2) 土木事務所別道路現況(概要)	10
	(3) 土木事務所別道路整備の推移	11
	(4) 道路現況調書(総括表)	13
	(5) 道路現況調書(管理区分別)	15
	(6) 道路現況調書(事務所別)	19
	(7) 市町村別道路現況	21
	(8) 路線別市町村別整備状況	35
	(9) 市町村道道路現況	49
	(10) 東日本高速道路(株)管理路線	50
	(11) 東北六県及び政令市の道路現況	51
8.	橋梁の現況	
	(1) 総括表	53
	(2) 国道(指定区間外)	54
	(3) 主要地方道	55
	(4) 一般県道	56
9.	トンネルの現況	
	(1) トンネル(隧道)	57
	(2) ロックシェッド・スノーシェッド・スノーシェルター	59
10.	通行規制等の状況	
	(1) 道路の通年規制状況	60
	(2) 制限橋梁	61
	(3) 自動車交通不能区間	61
	(4) 積雪による交通不能区間	62
	(5) 異常気象時の通行規制等	63
	(6) 大規模地震時の通行規制等	65
	(7) 特殊通行規制等	67
	(8) 特殊通行規制等(アンダーパス部)	68
11.	その他	
	(1) 県内長路線6傑	69
	(2) 県内長大橋10傑	69
	(3) 県内トンネル10傑	69

1. 宮城県の土木事務所所管区域図

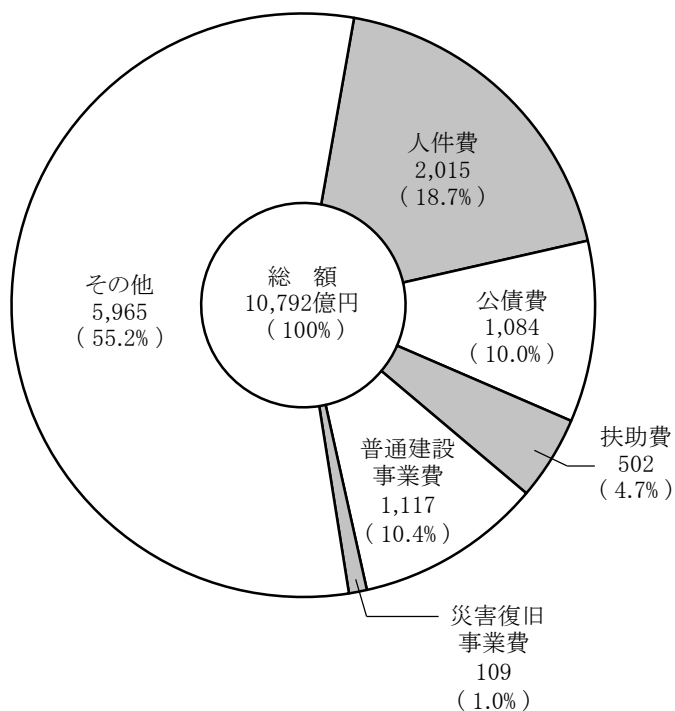


2. 道路関係予算

◎令和5年度 県全体

○ 歳出内訳 (一般会計)

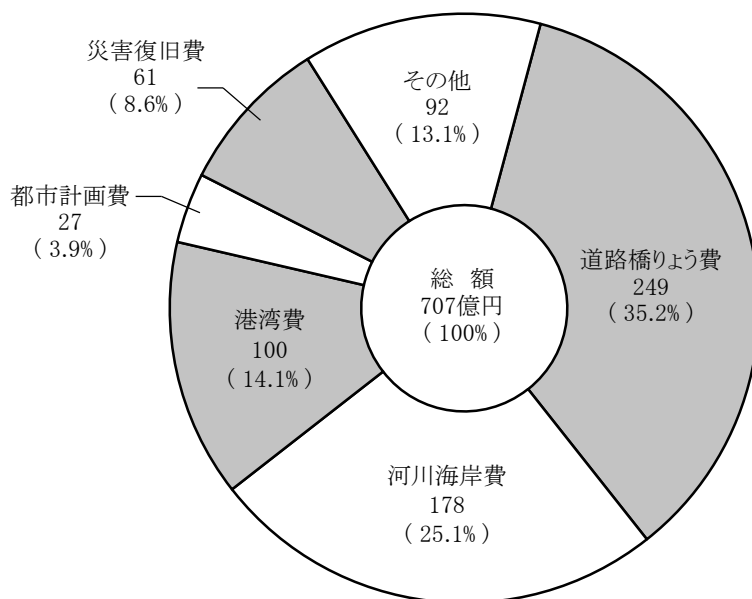
(単位:億円)



◎令和5年度 土木部

○ 歳出内訳 (一般会計+特別会計)

(単位:億円)



3. 路 線 一

No.	一般国道	No.	主要地方道		No.	一般県道	
④	自東京都 至青森市	1	古川佐沼	40	利府松山	101	丸森梁川
⑥	自東京都 至仙台市	2	石巻鮎川	41	女川牡鹿	102	平松梁川
④⑤	自仙台市 至青森市	3	塩釜吉岡	42	築館栗駒公園	103	金山新地停車場
④⑦	自仙台市 至酒田市	4	中田栗駒	43	矢本河南	104	川前梁川
◇48	自仙台市 至山形市	5	気仙沼港	44	角田山元	105	越河角田
*108	自石巻市 至由利本荘市	6	石巻停車場	45	丸森霊山	106	川前白石
113	自新潟市 至相馬市	7	石巻港	47	蔵王川崎	107	赤井畑国見
①①⑤	自相馬市 至猪苗代町	*8	仙台松島	48	弥栄金成	108	白石停車場
284	自陸前高田市 至一関市	9	大和松島	49	栗駒平泉	109	白川犬卒都婆向山
*286	自仙台市 至山形市	*10	塩釜亘理	50	白石柴田	110	大河原高倉
342	自横手市 至登米市	11	塩釜港	51	南蔵王七ヶ宿	111	佐倉北郷
346	自仙台市 至気仙沼市	12	白石上山	52	亘理村田蔵王	112	(欠番)
347	自寒河江市 至大崎市	13	上山七ヶ宿	53	(欠番)	113	(欠番)
349	自水戸市 至柴田町	14	亘理大河原川崎	⑤④	井土長町	114	角田柴田
398	自石巻市 至由利本荘市	15	古川登米	⑤⑤	定義仙台	115	蔵王大河原
399	自いわき市 至南陽市	16	石巻鹿島台色麻	*56	仙台三本木	116	船岡停車場船迫
456	自盛岡市 至気仙沼市	17	栗駒岩出山	57	大衡落合	117	槻木停車場
*457	自一関市 至白石市	18	本吉室根	58	塩釜七ヶ浜多賀城	118	名取村田
		19	鹿島台高清水	59	古川一迫	119	碁石富岡
		20	仙台空港	60	鹿島台鳴瀬	120	(欠番)
		21	河南米山	61	涌谷津山	121	山下停車場
		②②	仙台泉	⑥②	仙台山寺	122	亘理停車場
		*23	仙台塩釜	63	最上鬼首	123	荒浜港今泉
		24	白石丸森	64	北上津山	124	岩沼停車場
		25	岩沼蔵王	65	気仙沼本吉	125	岩沼海浜緑地
		26	気仙沼唐桑			126	愛島名取
		27	奥松島松島公園	⑨⑩	仙台南環状	127	杉ヶ袋増田
		28	丸森柴田			128	名取停車場
		29	河南築館			129	閑上港
		30	河北桃生			①③⑩	南仙台停車場
		*31	仙台村田			①③①	秋保温泉
		32	古川松山			①③②	秋保温泉愛子
		33	石巻河北			①③③	作並停車場
		34	気仙沼陸前高田			①③④	愛子停車場
		*35	泉塩釜			①③⑤	落合停車場
		36	築館登米			①③⑥	北仙台停車場
		③⑦	仙台北環状			①③⑦	荒浜原町
		38	相馬亘理			①③⑧	原町停車場
		*39	仙台岩沼			①③⑨	蒲生福田

覧 表

○:国土交通省管理道

*:県と国土交通省または県と仙台市管理道

◇:国土交通省と仙台市管理道

□:仙台市管理道

△:他県管理道

令和5年3月31日現在

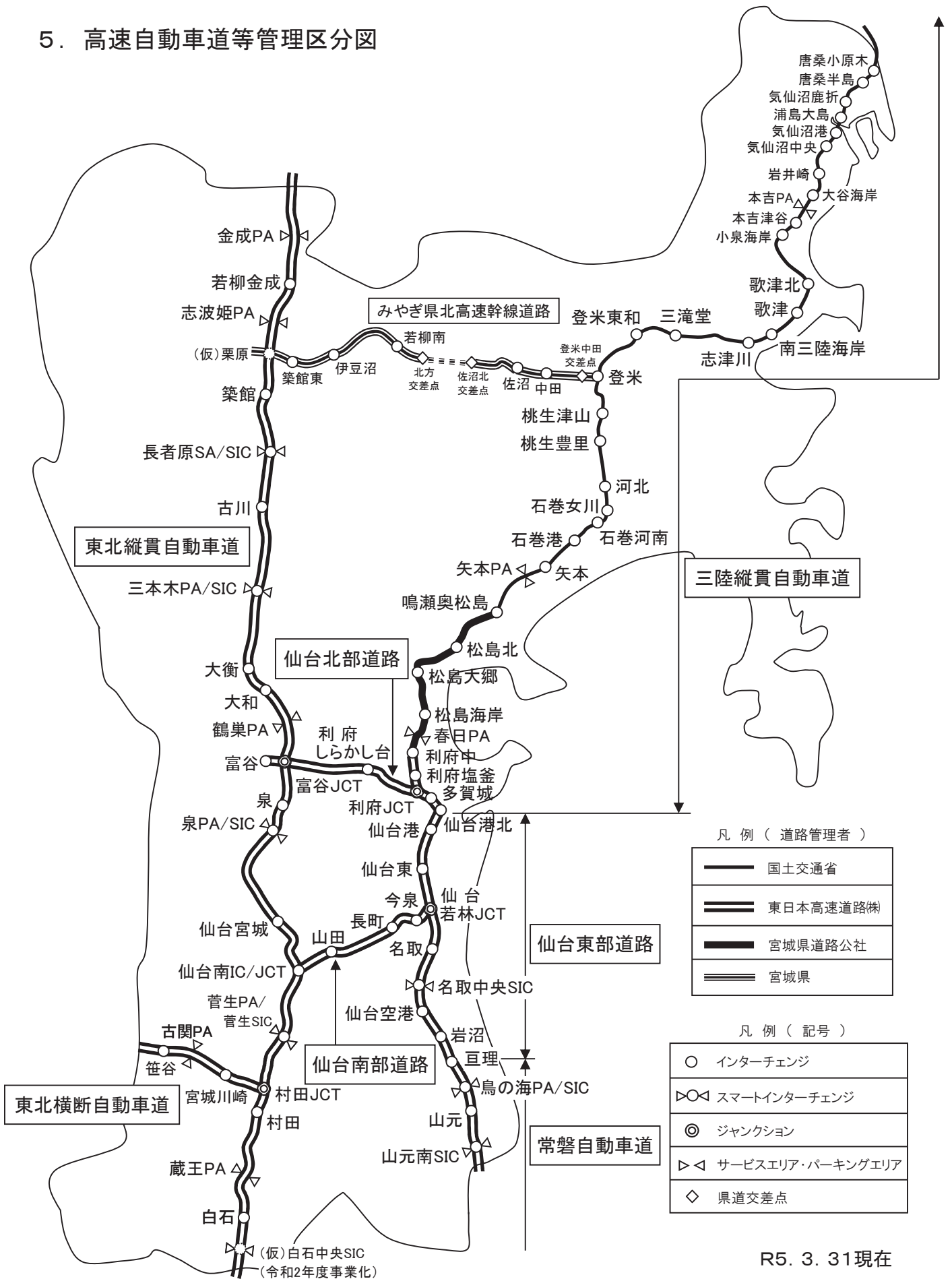
140 東仙台停車場	180 文字下細倉	220 牡鹿半島公園	260 利府(T)総合運動公園
141 今市福田	181 大鳥沢辺	221 清水浜志津川港	261 大衡駒場
142 岩切停車場	182 栗駒金成	222 (欠番)	262 最上小野田
143 多賀城停車場	183 若柳花泉	223 泉ヶ岳公園	263 泉ヶ丘熊ヶ根
144 赤沼松島	184 石越白崖	224 吉田山元	*264 大衡仙台
145 高城停車場	185 有壁若柳	225 泊崎半島	265 河南石巻港インター
146 小牛田松島	186 油島栗駒	226 岩出山宮崎	266 化女沼公園
147 榊沢吉岡	187 大門有壁	*227 仙台亙理自転車道	267 鳴子小野田
148 (欠番)	188 綱木黄海	228 相馬大内	268 伊豆沼くりこま高原駅
149 鹿島台停車場	189 東和薄衣	229 (欠番)	269 亙理インター
150 鳴瀬南郷	190 花泉迫	230 小島豊里	*270 利府岩切停車場
151 河南南郷	191 鹿又広渕	231 (欠番)	271 利府中インター
152 涌谷三本木	192 石巻雄勝	232 (欠番)	272 角田山下
153 松山停車場	193 渡波停車場	233 馬籠東和	*273 仙台名取
154 北浦停車場	194 (欠番)	234 稲井沢田	274 美田園増田
155 涌谷停車場	195 前谷地停車場	235 荒井荒町	△295 藤沢大籠
156 小野田三本木	196 神取河北	236 払川町向	296 石巻女川インター
157 中新田三本木	197 北上河北	237 瀬峰豊里	
158 坂本古川	198 新田米山	238 釜谷大須雄勝	摘 要
159 柳沢中新田	199 米山迫	239 馬場只越	(宮城県管理の路線数及び
*160 秋保温泉川崎	200 (欠番)	240 石巻女川	実延長に含めない路線)
161 鳥屋崎小野田	201 石森登米	241 竹谷大和	(一) 104 川前梁川線
162 清水下狼塚	202 東和登米	242 大迫松山	・全線重用のため
163 (欠番)	203 (欠番)	243 大塩小野停車場	(一) 252 出島竹浦線
164 岩出山停車場	204 河南鳴瀬	244 (欠番)	・未供用のため
165 古川岩出山	205 矢本停車場	245 角田大内	(一) 274 美田園増田線
166 岩出山上蝦沢	206 馬籠志津川	246 石巻松島自転車道	・全線重用のため
167 真山高清水	207 (欠番)	247 石巻工業港矢本	(宮城県管理の路線数に含め
168 池月停車場	208 (欠番)	248 沼倉鳴子	るが実延長に含めない路線)
169 (欠番)	209 上八瀬気仙沼	249 岩入一迫	(国) 115号
170 鳴子停車場	210 (欠番)	250 (欠番)	・国土交通省管理のため
171 吹上鬼首	211 上鹿折停車場	251 石巻港インター	(一) 295 藤沢大籠線
172 志津川登米	212 小牛田停車場	252 出島竹浦	・全線岩手県管理のため
173 涌谷田尻	213 松島停車場	253 鳴子池月	
174 田尻停車場	214 綱地島	254 南蔵王白石	
175 田尻瀬峰	215 栗駒停車場	255 青根蔵王	
176 若柳築館	216 大河原停車場	256 西成田宮床	
177 新田若柳	217 出島	257 河南登米	
178 花山一迫	218 大島浪板	*258 仙台館腰	
179 文字上尾松	219 白沢停車場	259 加瀬沼公園	

4. 有料道路

令和5年3月31日現在

名 称	事業主体	場 所	延 長 (km)	供用開始
東北縦貫自動車道	東日本高速道路(株)	白 石 市 栗 原 市	131.8	昭和48年11月
東北横断自動車道	東日本高速道路(株)	柴田郡村田町 (村田JCT) 柴田郡川崎町	25.8	平成 2年10月
常磐自動車道	東日本高速道路(株)	亶理郡山元町 亶理郡亶理町 (亶理IC)	21.6	平成21年 9月 (山元IC~亶理IC) 平成26年12月 (相馬IC~山元IC)
仙台東部道路	東日本高速道路(株)	亶 理 IC 仙 台 港 北 IC	24.8	平成 6年 3月 (仙天空港IC~仙台東IC) 平成 7年 7月 (岩沼IC~仙天空港IC) 平成13年 8月 (仙台東IC~仙台港北IC) (亶理IC~岩沼IC) 平成24年12月 1日 (仙台港IC)
三陸縦貫自動車道	東日本高速道路(株) 宮城県道路公社	仙 台 港 北 IC 鳴 瀬 奥 松 島 IC	26.1	昭和57年 10月 (松島大郷IC~松島北IC) 昭和61年 9月 (利府中IC~松島大郷IC) 平成 5年 3月 (松島北IC~鳴瀬奥松島IC) 平成 9年 3月 (仙台港北IC~利府中IC)
	国 土 交 通 省	鳴 瀬 奥 松 島 IC 県 境 (無 料 区 間)	98.7	平成10年 3月 (鳴瀬奥松島IC~石巻河南IC) 平成15年12月 (石巻河南IC~河北IC) 平成19年 6月 (河北IC~桃生津山IC) 平成21年 3月 (桃生津山IC~登米IC) 平成22年 3月 (登米IC~登米東和IC) 平成22年12月 (唐桑半島IC~唐桑小原木IC) 平成27年10月 (石巻女川IC) 平成28年 4月 (登米東和IC~三滝堂IC) 平成28年10月 (三滝堂IC~志津川IC) 平成29年 3月 (志津川IC~南三陸海岸IC) 平成29年12月 (南三陸海岸IC~歌津IC) 平成30年 3月 (大谷海岸IC~気仙沼中央IC) 平成31年 2月 (本吉津谷IC~大谷海岸IC) 平成31年 2月 (歌津IC~小泉海岸IC) 平成31年 3月 (唐桑小原木IC~岩手県境) 令和2年 2月 (気仙沼中央IC~気仙沼港IC) 令和3年 3月 (気仙沼港IC~唐桑半島IC)
仙台南部道路	東日本高速道路(株)	仙 台 若 林 JCT 仙 台 南 IC	12.2	昭和56年 2月 (長町IC~山田IC) 平成 6年 3月 (仙台若林JCT~長町IC) 平成13年 8月 (山田IC~仙台南IC)
仙台北部道路	東日本高速道路(株)	利 府 JCT 富 谷 IC	12.8	平成14年 5月 (利府JCT~利府しらかし台IC) 平成22年 3月 (利府しらかし台IC~富谷JCT) 平成25年12月 (富谷IC)
蔵王ハイライン	宮城交通(株)	刈田郡蔵王町 刈田郡七ヶ宿町	2.5	昭和39年 9月

5. 高速自動車道等管理区分図



6. ～「みやぎの道路」の利用にあたって～

「道路の現況」「橋梁の現況」「トンネルの現況」で使用している各種データは、毎年実施される「道路施設現況調査」の宮城県の結果について、年報として取りまとめたものである。

1 調査の対象

道路法の適用される一般国道、都道府県道、市町村道および高速自動車国道等の有料道路である。

(注) 一般国道 指定区間 (国の管理)、指定区間外 (県の管理)

2 調査期日

令和5年3月31日現在

3 用語の説明

イ 総延長は道路法の規定に基づき指定もしくは認定された路線の全延長である。

ロ 重用延長は上級の路線に重複している区間の延長である。

ハ 未供用延長は路線の認定の告示がなされているが、まだ供用開始の告示がなされていない区間の延長である。

ニ 渡船延長は海上、河川、湖沼部分で渡船施設があり、道路法の規定に基づき供用開始されている区間の延長である。

ホ 実延長は、総延長から重用延長、未供用延長、渡船延長を除いた延長である。

ヘ 規格改良済は、道路構造令（昭和45.10.29改令第320号）の規格に適合するものである。

ただし、昭和46年3月31日以前に改築された道路については、旧道路構造令（昭和33.8.1政令第224号）の規格に適合するものを暫定的に改良済とした。

ト 砂利道は、防塵処理、表面処理等によるものを含む。

チ 自動車交通不能区間は、幅員、曲線半径、勾配その他の状況により、最大積載量4トンの普通貨物自動車が通行できない区間である。

リ 舗装道のアスファルト系はアスファルト舗装要綱（日本道路協会発行）に基づくものをいう。

同簡易は、簡易アスファルト舗装要綱（日本道路協会発行）に基づくものをいう。ただし、防塵処理等砂利道としたものは除いた。

ヌ 橋梁は橋長2メートル以上の道路構造物を対象とした。なお、高架橋、栈橋は橋梁に含め、立体横断歩道橋は除いた。

ル 荷重制限は、耐荷荷重2トンを超え6トン以下のもので、耐荷荷重2トン以下のものは自動車交通不能橋とした。

ヲ 歩道とは、縁石防護柵その他これに類する工作物により、車道と分離されたものである。

ワ 異常気象時通行規制区間は、過去の記録により危険箇所の事故発生と異常気象との間に相関関係がある場合で、異常気象による規制の基準値を定めて、これにより事前規制を実施する区間である。

カ 特殊通行規制区間は、危険箇所の事故発生と異常気象との間に直接的な相関関係がみられない場合で、パトロール等により気象や現地の状況等により判断して危険が予想される場合に事前規制を実施する区間である。

コ 改良率は、実延長に対する改良済延長の割合で整備水準の目安となるものである。

ク 舗装率は、実延長に対する舗装済延長の割合で整備水準の目安となるものである。

7. 道路の現況

本県の道路は、わが国で最長の国道である一般国道4号が県の中央を南北に縦貫し、これを基軸として高速自動車国道3路線、一般国道18路線が隣接各県に通じている。これに県道220路線（主要地方道65路線、一般県道155路線）を加えて県内の基幹道路網を形成し、さらに市町村道49,242路線を含めるとこれらの延長は25,639.2km〔25,402.4km〕に及んでいる。

これを道路種別毎に分けると、国道は1,439.7km〔1,202.9km〕で全体の5.6%、県道は2,347.6kmで9.2%を占め、市町村道は21,851.9km、85.2%となっている。

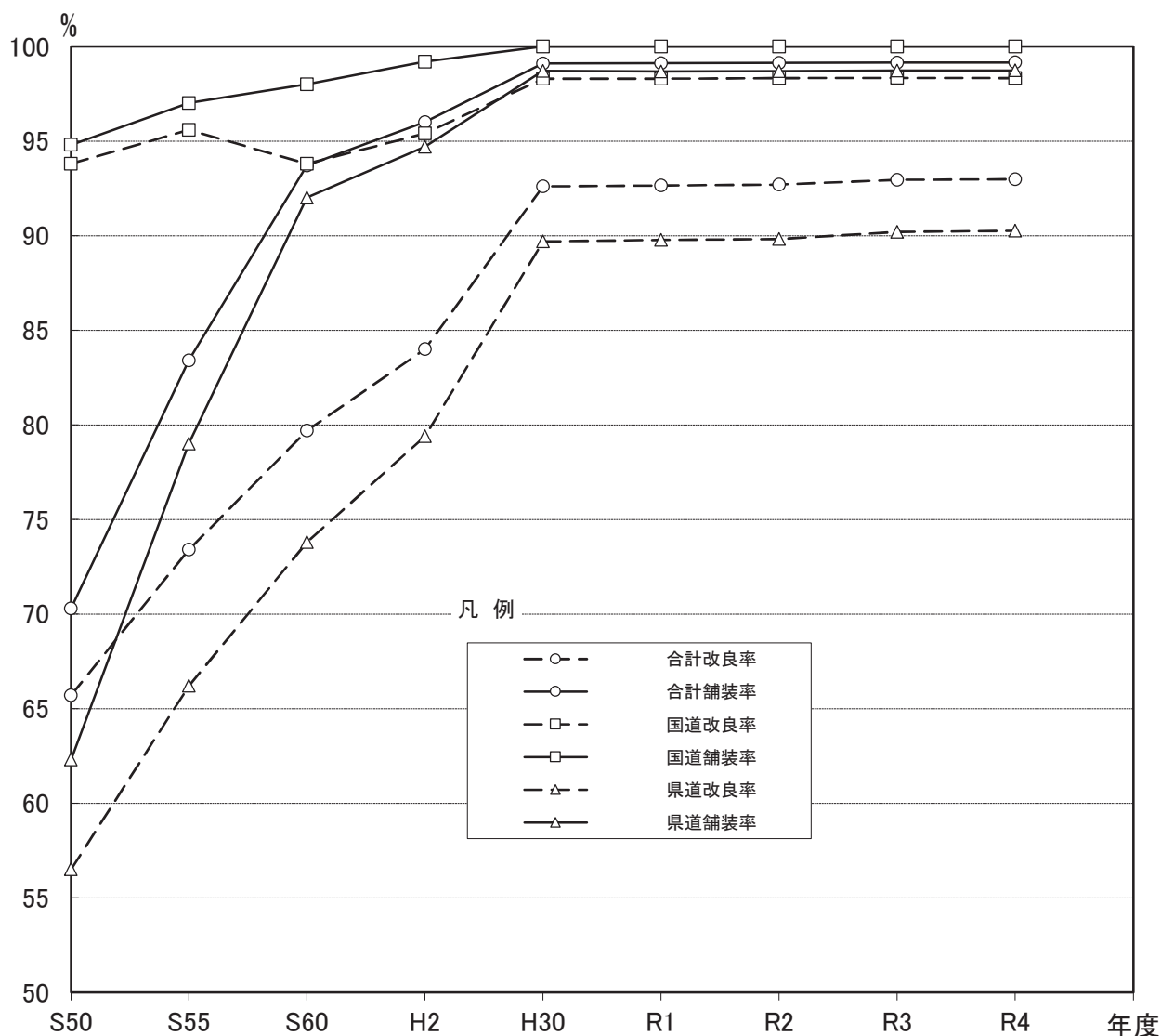
これらの道路の整備状況を県が管理する国県道(旧道を含む)についてみると、国道610.8km、県道2,122.2kmでこれらの改良率は91.8%、舗装率は99.0%となっており、着々と改良、舗装が進められている。

また北上川、阿武隈川の二大河川が流れる本県には橋梁が多く、総数12,406橋〔11,993橋〕、のべ延長235.2km〔205.7km〕となっており、このうち県が管理する橋梁数は1,704橋、61.4kmである。

今後は自動車の大型化に伴う通行制限箇所や自動車交通不能区間、冬期閉鎖区間の解消、交通量の増大、高速交通化に対応した改良及び舗装の整備、歩行者空間の確保等を促進するなど住民福祉の基盤である生活環境の改善に資するような道路網の整備に努める必要がある。

※注)〔〕内の数値には東日本高速道路(株)管理分を含まない。

(1) 道路整備の推移(概要)



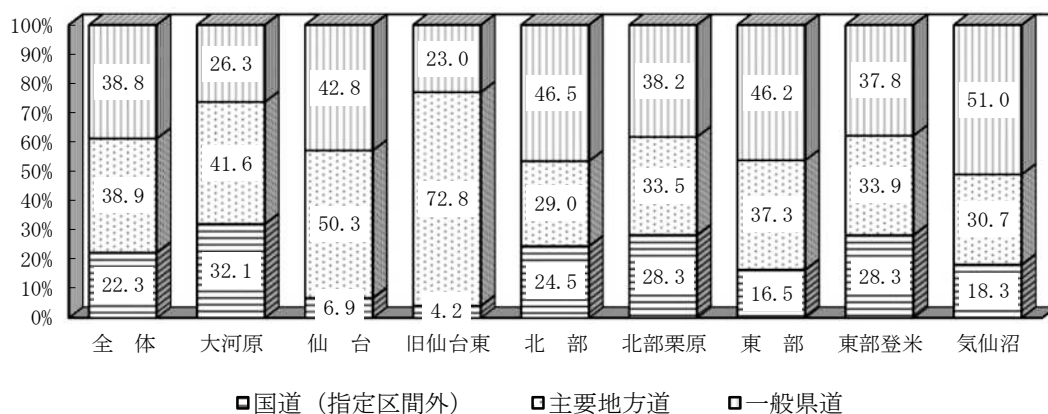
年 度		S50	S55	S60	H2	H30	R1	R2	R3	R4
国 道	実延長	776.3	779.0	965.2	863.2	1,069.8	1,074.2	1,084.9	1,087.5	1,083.3
	改良率	93.8	95.6	93.8	95.4	98.3	98.3	98.3	98.3	98.3
	舗装率	94.8	97.0	98.0	99.2	100.0	100.0	100.0	100.0	100.0
県 道	実延長	2,356.9	2,393.2	2,283.5	2,108.2	2,113.3	2,117.6	2,116.4	2,121.8	2,122.2
	改良率	56.5	66.2	73.8	79.4	89.7	89.8	89.8	90.3	90.3
	舗装率	62.3	79.0	92.0	94.7	98.7	98.7	98.7	98.7	98.7
合 計	実延長	3,133.2	3,172.2	3,248.7	2,971.4	3,183.1	3,191.8	3,201.3	3,209.3	3,205.5
	改良率	65.7	73.4	79.7	84.0	92.6	92.6	92.7	93.0	93.0
	舗装率	70.3	83.4	93.7	96.0	99.1	99.1	99.1	99.2	99.2

- (注) 1. 昭和50年度から平成元年度は、翌年の4月1日現在、その他は年度末の数値を示す。
 2. 国道には、指定区間を含む。仙台市管理道を除く。
 3. 表中の単位は、延長Km、率%である。
 4. 改良率には車道幅員5.5m未満の改良済延長を含む。

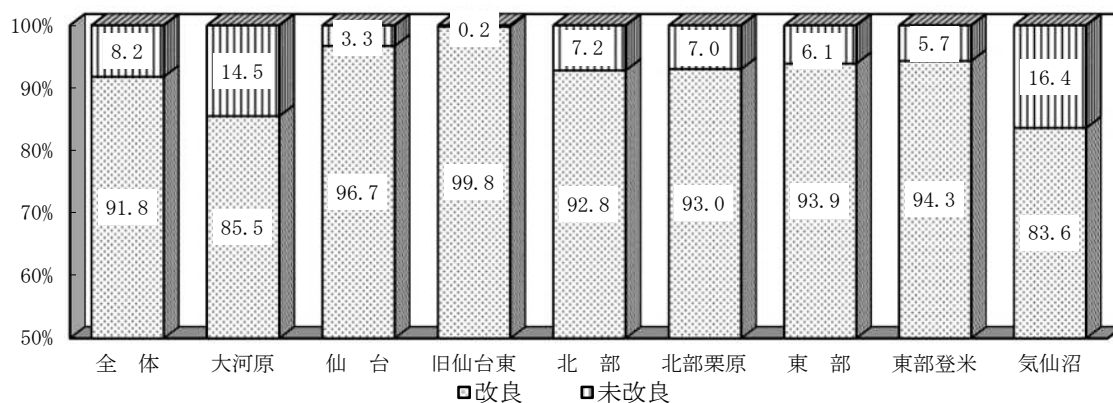
(2) 土木事務所別道路現況（概要）

土木事務所	実延長 (m)	管理比率 (%)
合計	2,732,953.7	100.0
大河原	575,224.3	21.1
仙台	270,076.3	9.9
旧仙台東	164,932.6	6.0
北部	473,756.8	17.3
北部栗原	341,041.6	12.5
東部	421,161.5	15.4
東部登米	296,364.6	10.8
気仙沼	190,396.0	7.0

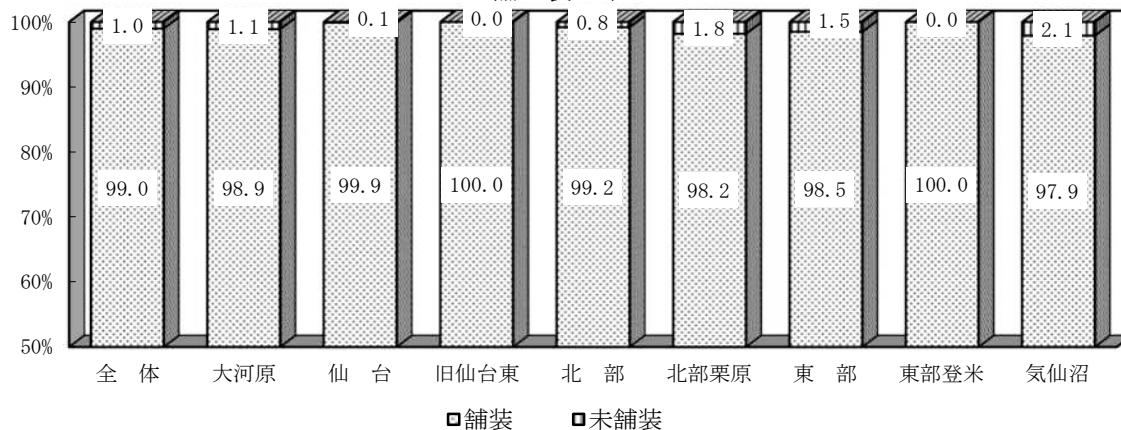
道路種別延長比率



改良率（車道幅員5.5m未満の改良済延長を含む）



舗装率



(3) 土木事務所別

土木事務所		区分 年月日現在	実延長 (km)					H31.3.31
			H31.3.31	R2.3.31	R3.3.31	R4.3.31	R5.3.31	
合計	国道(指定区間外)		608.2	609.5	612.4	615.0	610.8	97.0
	主要地方道		1,064.6	1,064.4	1,062.1	1,061.9	1,062.8	94.2
	一般県道		1,048.6	1,053.2	1,054.3	1,059.9	1,059.4	85.1
	計		2,721.4	2,727.1	2,728.8	2,736.8	2,733.0	91.3
大 河 原	国道(指定区間外)		184.4	184.4	184.4	184.3	184.3	91.6
	主要地方道		239.1	239.1	239.0	240.2	239.4	87.6
	一般県道		151.4	151.4	151.4	151.4	151.5	72.7
	計		574.9	574.9	574.8	575.9	575.2	85.0
仙 台	国道(指定区間外)		18.6	18.6	18.6	18.6	18.6	100.0
	主要地方道		139.9	139.9	137.1	135.8	135.9	98.1
	一般県道		114.5	114.5	114.3	116.1	115.6	93.9
	計		273.0	273.0	270.0	270.5	270.1	96.4
旧 仙 台 東	国道(指定区間外)		6.9	6.9	6.9	6.9	6.9	100.0
	主要地方道		120.3	120.3	120.2	120.1	120.1	100.0
	一般県道		38.0	38.0	38.0	37.9	37.9	99.3
	計		165.2	165.2	165.1	164.9	164.9	99.8
北 部	国道(指定区間外)		116.0	116.1	116.1	116.1	116.2	99.4
	主要地方道		139.4	137.3	137.3	137.3	137.2	93.0
	一般県道		221.0	221.5	221.5	220.4	220.4	88.8
	計		476.4	474.9	474.9	473.8	473.8	92.6
北 部 栗 原	国道(指定区間外)		96.6	96.6	96.6	96.6	96.6	98.8
	主要地方道		112.2	114.1	114.1	114.1	114.1	92.8
	一般県道		130.7	130.7	130.7	130.3	130.3	88.5
	計		339.5	341.4	341.4	341.0	341.0	92.9
東 部	国道(指定区間外)		65.6	65.6	68.7	71.4	69.7	99.1
	主要地方道		156.7	156.7	157.3	157.1	157.0	97.3
	一般県道		191.7	191.4	192.2	194.6	194.5	87.1
	計		414.0	413.7	418.2	423.1	421.2	92.9
東 部 登 米	国道(指定区間外)		83.9	83.9	83.5	83.5	83.7	99.5
	主要地方道		98.7	98.7	98.8	98.8	100.6	96.7
	一般県道		110.8	110.8	111.6	111.7	112.1	87.5
	計		293.4	293.4	293.9	294.0	296.4	94.0
気 仙 沼	国道(指定区間外)		36.2	37.4	37.6	37.6	34.8	100.0
	主要地方道		58.3	58.3	58.3	58.5	58.5	92.7
	一般県道		90.5	94.9	94.6	97.5	97.1	67.3
	計		185.0	190.6	190.5	193.6	190.4	81.7

(注) 改良率には車道幅員5.5m未満の改良済延長を含む。

道路整備の推移

改 良 率 (%)				舗 装 率 (%)				
R2.3.31	R3.3.31	R4.3.31	R5.3.31	H31.3.31	R2.3.31	R3.3.31	R4.3.31	R5.3.31
97.0	97.1	97.1	97.0	100.0	100.0	100.0	100.0	100.0
94.2	94.2	94.5	94.6	99.7	99.7	99.7	99.7	99.7
85.3	85.4	85.8	85.9	97.6	97.7	97.7	97.7	97.8
91.4	91.4	91.7	91.8	99.0	99.0	99.0	99.0	99.0
91.6	91.8	91.8	91.8	100.0	100.0	100.0	100.0	100.0
87.6	87.6	88.4	88.6	99.3	99.3	99.3	99.3	99.3
72.7	72.7	72.7	72.7	96.7	96.7	96.7	96.7	96.7
85.0	85.0	85.3	85.5	98.9	98.9	98.9	98.9	98.9
100.0	100.0	100.0	100.0	99.5	99.5	99.5	99.5	99.5
98.1	98.0	98.7	98.7	99.9	99.9	99.9	99.9	99.9
93.9	93.9	94.0	93.9	99.9	99.9	100.0	100.0	100.0
96.4	96.4	96.7	96.7	99.9	99.9	99.9	99.9	99.9
100.0	100.0	100.0	100.0	100.0	100.0	100.0	100.0	100.0
100.0	100.0	100.0	100.0	100.0	100.0	100.0	100.0	100.0
99.3	99.3	99.3	99.3	100.0	100.0	100.0	100.0	100.0
99.8	99.8	99.8	99.8	100.0	100.0	100.0	100.0	100.0
99.4	99.4	99.4	99.4	100.0	100.0	100.0	100.0	100.0
93.0	93.0	93.2	93.2	99.0	99.0	99.0	99.0	99.0
88.9	88.9	89.0	89.0	98.8	98.8	98.8	98.8	98.8
92.6	92.6	92.8	92.8	99.2	99.2	99.2	99.2	99.2
98.8	98.8	98.8	98.8	100.0	100.0	100.0	100.0	100.0
93.0	93.0	93.0	93.0	99.9	99.9	99.9	99.9	99.9
88.6	88.6	88.8	88.9	95.0	95.0	95.0	95.2	95.4
92.9	92.9	93.0	93.0	98.0	98.1	98.1	98.1	98.2
99.1	99.2	99.2	99.2	100.0	100.0	100.0	100.0	100.0
97.3	97.3	97.9	97.9	100.0	100.0	100.0	100.0	100.0
87.1	87.2	88.7	88.7	96.6	96.5	96.6	96.8	96.8
92.9	93.0	93.9	93.9	98.4	98.4	98.4	98.5	98.5
99.5	99.5	99.5	99.5	100.0	100.0	100.0	100.0	100.0
96.7	96.7	96.7	96.9	100.0	100.0	100.0	100.0	100.0
87.6	87.8	87.8	88.0	100.0	100.0	100.0	100.0	100.0
94.1	94.1	94.1	94.3	100.0	100.0	100.0	100.0	100.0
100.0	100.0	100.0	100.0	100.0	100.0	100.0	100.0	100.0
92.7	92.7	92.7	92.7	99.8	99.8	99.8	99.8	99.8
70.5	71.1	72.3	72.2	95.7	95.9	95.9	96.0	96.0
83.1	83.4	83.8	83.6	97.8	97.9	97.9	97.9	97.9

(4) 道 路 現 況

(総括表)

道路種別	路線数	実延長 (ア)	改良済・未改良内訳					未改良 延長	う ち 自 動 車 交 通 不 能 区 間 延 長
			改良済 延長① (イ)	改良率 ① (イ)/(ア)	改良済 延長② (ウ)	改良率 ② (ウ)/(ア)	未改良		
		km	km	%	km	%	km	km	
総 計	49,483	25,639.2	19,075.7	74.4	—	—	6,563.5	1,857.9	
国 県 道 計	241	3,787.3	3,557.7	93.9	3,283.0	86.7	229.6	12.5	
国 道 計	21	1,439.7	1,421.6	98.7	1,378.4	95.7	18.1	0.0	
・高速自動車国道	3	179.2	179.2	100.0	179.2	100.0	0.0	0.0	
・指定区間	6	598.2	598.2	100.0	598.2	100.0	0.0	0.0	
・指定区間外	[2] 12	662.3	644.2	97.3	601.0	90.7	18.1	0.0	
県 道 計	220	2,347.6	2,136.1	91.0	1,904.6	81.1	211.5	12.5	
・主要地方道	65	1,195.4	1,133.8	94.8	1,052.1	88.0	61.6	2.1	
・一般県道	155	1,152.2	1,002.3	87.0	852.5	74.0	149.9	10.4	
市 町 村 道 計	49,242	21,851.9	15,518.0	71.0	—	—	6,333.9	1,845.4	
・ 1 級	1,526	2,750.7	2,523.0	91.7	—	—	227.7	35.3	
・ 2 級	1,417	1,891.6	1,582.4	83.7	—	—	309.2	61.5	
・その他	46,299	17,209.6	11,412.6	66.3	—	—	5,797.0	1,748.6	

道 路 現 況

(総括表)

道路種別	車 道 幅 員 別 内 訳							トン 数
	改 良 済				未 改 良			
	19.5m以上	13.0m以上	5.5m以上	5.5m未満	5.5m以上	3.5m以上	3.5m未満	
	km	km	km	km	km	km	km	
総 計	75.9	602.4	7,583.7	10,813.7	101.8	1,152.4	5,309.3	142
国 県 道 計	51.2	488.6	2,743.2	274.7	19.6	150.8	59.2	100
国 道 計	29.3	366.9	982.2	43.2	0.8	14.5	2.8	72
・高速自動車国道	0.0	171.6	7.6	0.0	0.0	0.0	0.0	2
・指定区間	20.1	184.0	394.1	0.0	0.0	0.0	0.0	28
・指定区間外	9.2	11.3	580.5	43.2	0.8	14.5	2.8	42
県 道 計	21.9	121.7	1,761.0	231.5	18.8	136.3	56.4	28
・主要地方道	12.3	73.0	966.8	81.7	7.3	42.1	12.2	17
・一般県道	9.6	48.7	794.2	149.8	11.5	94.2	44.2	11
市 町 村 道 計	24.7	113.8	4,840.5	10,539.0	82.2	1,001.6	5,250.1	42
・ 1 級	20.4	67.7	1,613.2	821.7	12.2	54.4	161.1	10
・ 2 級	0.9	11.1	703.6	866.8	7.8	58.4	243.0	1
・その他	3.4	35.0	2,523.7	8,850.5	62.2	888.8	4,846.0	31

(注-1) 宮城県内における道路種別毎の内訳

直轄国道、県管理道路、仙台市、東日本高速道路(株)管理分を含む全市町村道。

(注-2) 路線数のうち、指定区間と重複するものは路線数に含めず〔〕書きとした。※国道48号、国道108号

(注-3) 改良済延長①は車道幅員5.5m未満の改良済延長を含み、改良済延長②は5.5m以上の改良済延長のみとした(県道以上を対象)。

調 書 [I]

(令和5年3月31日現在)

路面別内訳						橋 梁	
砂利道 延長	舗装済 延長 (ウ)	舗装率 (ウ)/(ア)	舗装済延長内訳			橋 数	延 長
			セメント系	高級アス ファルト系	簡易アス ファルト系		
km	km	%	km	km	km		km
5,147.4	20,491.7	79.9	225.2	8,362.3	11,904.2	12,406	235.2
27.0	3,760.3	99.3	76.4	3,406.8	277.1	2,796	123.1
0.1	1,439.6	100.0	50.4	1,357.6	31.6	1,484	78.4
0.0	179.2	100.0	0.4	178.8	0.0	316	11.0
0.0	598.2	100.0	31.2	567.0	0.0	636	43.7
0.1	662.2	100.0	18.8	611.8	31.6	532	23.7
26.9	2,320.7	98.9	26.0	2,049.2	245.5	1,312	44.7
3.2	1,192.2	99.7	10.9	1,110.8	70.5	735	26.3
23.7	1,128.5	97.9	15.1	938.4	175.0	577	18.4
5,120.4	16,731.4	76.6	148.8	4,955.5	11,627.1	9,610	112.1
112.9	2,637.8	95.9	17.6	1,135.8	1,484.4	1,428	29.8
141.0	1,750.7	92.6	11.8	540.8	1,198.1	970	13.8
4,866.5	12,342.9	71.7	119.4	3,278.9	8,944.6	7,212	68.5

調 書 [II]

(令和5年3月31日現在)

ネ ル	渡船施設		鉄道との交差箇所			歩 道 等		立体横断 施 設 個数
	延長	数	延長	立体 交差 (A)	平面 交差 (B)	計 (A)+(B)	設置 道路延長 のべ延長	
km		km				km	km	
54.7	3	0.8	578	431	1,009	4,886.2	6,810.5	182
46.4	0	0.0	182	31	213	2,024.8	2,856.8	128
35.7	0	0.0	79	1	80	768.7	1,137.9	88
2.5	0	0.0	5	0	5	0.0	0.0	0
16.1	0	0.0	56	0	56	388.9	611.7	74
17.1	0	0.0	18	1	19	379.8	526.2	14
10.7	0	0.0	103	30	133	1,256.1	1,718.9	40
7.0	0	0.0	61	16	77	723.2	1,019.6	30
3.7	0	0.0	42	14	56	532.9	699.3	10
8.3	3	0.8	396	400	796	2,861.4	3,953.7	54
2.1	3	0.8	90	97	187	1,054.6	1,410.0	27
0.0	0	0.0	43	52	95	348.2	454.2	5
6.2	0	0.0	263	251	514	1,458.6	2,089.5	22

(5) 道 路 現 況

(管理区分別)

道路種別	路線数	実延長 (ア)	改良済・未改良内訳			
			改良済 延長① (イ)	改良率 ① (イ)/(ア)	改良済 延長② (ウ)	改良率 ② (ウ)/(ア)
総 計	49,483	km 25,639.2	km 19,075.7	% 74.4	km —	% —

国 管 理

指 定 区 間 計	6	540.6	540.6	100.0	540.6	100.0
宮 城 県 ※仙台市を除く (うち道路公社管理分)	5 (1)	472.5 (6.6)	472.5 (6.6)	100.0	472.5 (6.6)	100.0
仙 台 市	[4] 1	68.1	68.1	100.0	68.1	100.0

宮 城 県 管 理

県 管 理 道 計	[1] 209	2,733.0	2,508.1	91.8	2,259.6	82.7
指 定 区 間 外	[1] 12	610.8	592.7	97.0	554.2	90.7
県 道 計	197	2,122.2	1,915.4	90.3	1,705.4	80.4
・主要地方道 (うち道路公社管理分)	59 (1)	1,062.8 (11.0)	1,005.8 (11.0)	94.6	933.6 (11.0)	87.8
・一般県道	138	1,059.4	909.6	85.9	771.8	72.9

宮 城 県 内 市 町 村 管 理 (仙 台 市 を 除 く)

市 町 村 道 計	36,845	18,454.0	12,523.0	67.9	—	—
1 級	1,092	2,365.9	2,161.6	91.4	—	—
2 級	1,051	1,647.7	1,362.4	82.7	—	—
そ の 他	34,702	14,440.4	8,999.0	62.3	—	—

仙 台 市 管 理

仙 台 市 管 理 計	[15] 23	276.9	272.2	98.3	246.0	88.8
指 定 区 間 外	[3] 0	51.5	51.5	100.0	46.8	90.9
県 道 計	[12] 23	225.4	220.7	97.9	199.2	88.4
・主要地方道	[7] 6	132.6	128.0	96.5	118.5	89.4
・一般県道	[5] 17	92.8	92.7	99.9	80.7	87.0
市 道 計	12,397	3,397.9	2,995.0	88.1	—	—
1 級	434	384.8	361.4	93.9	—	—
2 級	366	243.9	220.0	90.2	—	—
そ の 他	11,597	2,769.2	2,413.6	87.2	—	—

東 日 本 高 速 道 路 (株) 管 理

有 料 計	[3] 3	236.8	236.8	100.0	236.8	100.0
高 速 自 動 車 国 道	3	179.2	179.2	100.0	179.2	100.0
指 定 区 間	[3] 0	57.6	57.6	100.0	57.6	100.0

宮 城 県 道 路 公 社 管 理

有 料 計	[2] 0	17.6	17.6	100.0	17.6	100.0
指 定 区 間	[1] 0	6.6	6.6	100.0	6.6	100.0
主 要 地 方 道	[1] 0	11.0	11.0	100.0	11.0	100.0

(注-1) 国管理の仙台市分の路線数のうち、宮城県と重複するものは路線数に含めず〔 〕書きとした。※国道4号、国道6号、国道45号、国道47号

(注-2) 宮城県管理の路線数のうち、指定区間と重複するものは路線数に含めず〔 〕書きとした。※国道108号

(注-3) 仙台市管理の路線数のうち、国または宮城県と重複するものは路線数に含めず〔 〕書きとした。※国道48号、国道286号、国道457号、他
なお、仙台市分の国道346号は国道45号と全区間重用するため路線数には含まれていない。

(注-4) 東日本高速道路(株)管理路線の内訳は次のとおりである。

高速自動車国道：東北縦貫自動車道(東北道)、東北横断自動車道(山形道)、常磐自動車道

指定区間(一般有料道路)：国道6号(仙台東部道路、仙台南部道路)、国道45号(三陸自動車道：仙台港北IC～利府中IC間)、
国道47号(仙台北部道路)

調 書 [I]

(令和5年3月31日現在)

未改良 延長		路面別内訳							橋 梁	
		砂利道 延長	舗装済 延長 (ウ)	舗装率 (ウ)/(ア)	舗装済延長内訳			橋 数		
					セメント系	高級アス ファルト系	簡易アス ファルト系			
km 6,563.5	km 1,857.9	km 5,147.4	km 20,491.7	% 79.9	km 225.2	km 8,362.3	km 11,904.2	12,406	km 235.2	
0.0	0.0	0.0	540.6	100.0	31.2	509.4	0.0	539	25.2	
0.0	0.0	0.0	472.5 (6.6)	100.0	23.6	448.9 (6.6)	0.0	465 (4)	22.2 (0.5)	
0.0	0.0	0.0	68.1	100.0	7.6	60.5	0.0	74	3.0	
224.9	10.4	27.0	2,706.0	99.0	44.6	2,384.9	276.5	1,704	61.4	
18.1	0.0	0.1	610.7	100.0	18.7	561.0	31.0	497	22.2	
206.8	10.4	26.9	2,095.3	98.7	25.9	1,823.9	245.5	1,207	39.2	
57.0	0.0	3.2	1,059.6 (11.0)	99.7	10.8	978.3 (11.0)	70.5	671 (9)	23.7 (0.9)	
149.8	10.4	23.7	1,035.7	97.8	15.1	845.6	175.0	536	15.5	
5,931.0	1,491.3	5,065.4	13,388.6	72.6	129.8	3,217.3	10,041.5	8,753	98.0	
204.3	19.7	111.1	2,254.8	95.3	15.7	801.0	1,438.1	1,285	24.9	
285.3	40.1	138.9	1,508.9	91.6	10.2	366.2	1,132.5	863	11.9	
5,441.4	1,431.5	4,815.4	9,624.9	66.7	103.9	2,050.1	7,470.9	6,605	61.2	
4.7	2.1	0.0	276.9	100.0	0.2	276.1	0.6	140	7.0	
0.0	0.0	0.0	51.5	100.0	0.1	50.8	0.6	35	1.5	
4.7	2.1	0.0	225.4	100.0	0.1	225.3	0.0	105	5.5	
4.6	2.1	0.0	132.6	100.0	0.1	132.5	0.0	64	2.6	
0.1	0.0	0.0	92.8	100.0	0.0	92.8	0.0	41	2.9	
402.9	354.1	55.0	3,342.8	98.4	19.0	1,738.2	1,585.6	857	14.1	
23.4	15.6	1.8	383.0	99.5	1.9	334.8	46.3	143	4.9	
23.9	21.4	2.1	241.8	99.1	1.6	174.6	65.6	107	1.9	
355.6	317.1	51.1	2,718.0	98.2	15.5	1,228.8	1,473.7	607	7.3	
0.0	0.0	0.0	236.8	100.0	0.4	236.4	0.0	413	29.5	
0.0	0.0	0.0	179.2	100.0	0.4	178.8	0.0	316	11.0	
0.0	0.0	0.0	57.6	100.0	0.0	57.6	0.0	97	18.5	
0.0	0.0	0.0	17.6	100.0	0.0	17.6	0.0	13	1.4	
0.0	0.0	0.0	6.6	100.0	0.0	6.6	0.0	4	0.5	
0.0	0.0	0.0	11.0	100.0	0.0	11.0	0.0	9	0.9	

(注-5) 東日本高速道路(株)管理の路線数のうち、国と重複するものは路線数に含めず〔 〕書きとした。

(注-6) 宮城県道路公社管理の数値については、国管理・宮城県管理にそれぞれ計上している。

(注-7) 宮城県道路公社管理路線の内訳は次のとおりである。

指定区間: 国道45号(三陸自動車道:松島北IC~鳴瀬奥松島IC間)

主要地方道: 仙台松島線(三陸自動車道:利府中IC~松島北IC間)

(注-8) 宮城県道路公社管理の路線数のうち、国・宮城県と重複するものは路線数に含めず〔 〕書きとした。

(注-9) 市町村管理(仙台市を除く)の数値は令和5年度道路施設現況調査(令和4年3月31日現在)。

道 路 現 況

(管理区分別)

道路種別	車 道 幅 員 別 内 訳						
	改 良 済				未 改 良		
	19.5m以上	13.0m以上	5.5m以上	5.5m未満	5.5m以上	3.5m以上	3.5m未満
総 計	km 75.9	km 602.4	km 7,583.7	km 10,813.7	km 101.8	km 1,152.4	km 5,309.3

国 管 理

指 定 区 間 計	20.1	155.4	365.1	0.0	0.0	0.0	0.0
宮 城 県 ※仙台市を除く (うち道路公社管理分)	6.2 (0.4)	124.0 (6.2)	342.3	0.0	0.0	0.0	0.0
仙 台 市	13.9	31.4	22.8	0.0	0.0	0.0	0.0

宮 城 県 管 理

県 管 理 道 計	9.1	69.4	2,181.1	248.5	19.1	149.0	56.8
指 定 区 間 外	1.5	5.1	547.6	38.5	0.8	14.5	2.8
県 道 計	7.6	64.3	1,633.5	210.0	18.3	134.5	54.0
・主要地方道 (うち道路公社管理分)	5.1 (0.3)	36.3 (10.7)	892.2	72.2	6.9	40.3	9.8
・一般県道	2.5	28.0	741.3	137.8	11.4	94.2	44.2

宮 城 県 内 市 町 村 管 理 (仙 台 市 を 除 く)

市 町 村 道 計	3.9	47.4	3,974.2	8,497.5	74.7	965.2	4,891.1
1 級	1.2	16.2	1,402.5	741.7	10.2	49.5	144.6
2 級	0.4	3.1	590.8	768.1	7.1	56.7	221.5
そ の 他	2.3	28.1	1,980.9	6,987.7	57.4	859.0	4,525.0

仙 台 市 管 理

仙 台 市 管 理 計	22.0	63.6	160.4	26.2	0.5	1.8	2.4
指 定 区 間 外	7.7	6.2	32.9	4.7	0.0	0.0	0.0
県 道 計	14.3	57.4	127.5	21.5	0.5	1.8	2.4
・主要地方道	7.2	36.7	74.6	9.5	0.4	1.8	2.4
・一般県道	7.1	20.7	52.9	12.0	0.1	0.0	0.0
市 道 計	20.8	66.4	866.3	2,041.5	7.5	36.4	359.0
1 級	19.2	51.5	210.7	80.0	2.0	4.9	16.5
2 級	0.5	8.0	112.8	98.7	0.7	1.7	21.5
そ の 他	1.1	6.9	542.8	1,862.8	4.8	29.8	321.0

東 日 本 高 速 道 路 (株) 管 理

有 料 計	0.0	200.2	36.6	0.0	0.0	0.0	0.0
高 速 自 動 車 国 道	0.0	171.6	7.6	0.0	0.0	0.0	0.0
指 定 区 間	0.0	28.6	29.0	0.0	0.0	0.0	0.0

宮 城 県 道 路 公 社 管 理

有 料 計	0.7	16.9	0.0	0.0	0.0	0.0	0.0
指 定 区 間	0.4	6.2	0.0	0.0	0.0	0.0	0.0
主 要 地 方 道	0.3	10.7	0.0	0.0	0.0	0.0	0.0

調 書 [Ⅱ]

(令和5年3月31日現在)

トンネル		渡船施設		鉄道との交差箇所			歩道等		立体横断施設
数	延長	数	延長	立体交差(A)	平面交差(B)	計(A)+(B)	設置道路延長	のべ延長	個数
	km		km				km	km	
142	54.7	3	0.8	578	431	1,009	4,886.2	6,810.5	182
28	16.1	0	0.0	52	0	52	388.9	611.7	74
23	12.6	0	0.0	43	0	43	332.5	504.0	52
5	3.5	0	0.0	9	0	9	56.4	107.7	22
66	25.9	0	0.0	98	30	128	1,417.9	1,889.2	27
41	16.8	0	0.0	18	1	19	339.2	458.2	6
25	9.1	0	0.0	80	29	109	1,078.7	1,431.0	21
15	6.1	0	0.0	49 (1)	15	64 (1)	621.2	855.5	16
10	3.0	0	0.0	31	14	45	457.5	575.5	5
38	7.8	3	0.8	283	345	628	2,011.7	2,560.4	21
8	1.8	3	0.8	66	82	148	807.1	983.4	3
1	0.0	0	0.0	33	42	75	240.1	278.7	4
29	6.0	0	0.0	184	221	405	964.5	1,298.3	14
4	1.9	0	0.0	23	1	24	218.0	355.9	27
1	0.3	0	0.0	0	0	0	40.6	68.0	8
3	1.6	0	0.0	23	1	24	177.4	287.9	19
2	0.9	0	0.0	12	1	13	102.0	164.1	14
1	0.7	0	0.0	11	0	11	75.4	123.8	5
4	0.5	0	0.0	113	55	168	849.7	1,393.3	33
2	0.3	0	0.0	24	15	39	247.5	426.6	24
0	0.0	0	0.0	10	10	20	108.1	175.5	1
2	0.2	0	0.0	79	30	109	494.1	791.2	8
2	2.5	0	0.0	9	0	9	0.0	0.0	0
2	2.5	0	0.0	5	0	5	0.0	0.0	0
0	0.0	0	0.0	4	0	4	0.0	0.0	0
0	0.0	0	0.0	1	0	1	0.0	0.0	0
0	0.0	0	0.0	0	0	0	0.0	0.0	0
0	0.0	0	0.0	1	0	1	0.0	0.0	0

(6) 道路現況調書

土木事務所	道路種別	実延長	改良済				未改良 延長	うち 自動車 交通不能 区間延長	舗装道	
			延長①	率	延長②	率			延長	率
合計	国道(指定区間外)	610,776.4	592,715.5	97.0	554,254.4	90.7	18,060.9	0.0	610,656.1	100.0
	主要地方道	1,062,840.4	1,005,810.0	94.6	933,575.5	87.8	57,030.4	0.0	1,059,603.5	99.7
	一般県道	1,059,336.9	909,615.5	85.9	771,834.7	72.9	149,721.4	10,445.8	1,035,652.3	97.8
	計	2,732,953.7	2,508,141.0	91.8	2,259,664.6	82.7	224,812.7	10,445.8	2,705,911.9	99.0
大河原	国道(指定区間外)	184,346.8	169,224.5	91.8	158,565.3	86.0	15,122.3	0.0	184,346.8	100.0
	主要地方道	239,432.8	212,222.1	88.6	196,760.8	82.2	27,210.7	0.0	237,851.3	99.3
	一般県道	151,444.7	110,129.1	72.7	98,372.4	65.0	41,315.6	3,107.5	146,479.7	96.7
	計	575,224.3	491,575.7	85.5	453,698.5	78.9	83,648.6	3,107.5	568,677.8	98.9
仙台	国道(指定区間外)	18,559.7	18,559.7	100.0	18,559.7	100.0	0.0	0.0	18,460.7	99.5
	主要地方道	135,851.7	134,053.6	98.7	132,393.6	97.5	1,798.1	0.0	135,767.9	99.9
	一般県道	115,664.9	108,645.9	93.9	90,544.9	78.3	7,019.0	0.0	115,646.3	100.0
	計	270,076.3	261,259.2	96.7	241,498.2	89.4	8,817.1	0.0	269,874.9	99.9
旧仙台東	国道(指定区間外)	6,925.0	6,925.0	100.0	6,667.2	96.3	0.0	0.0	6,925.0	100.0
	主要地方道	120,109.8	120,109.8	100.0	110,943.3	92.4	0.0	0.0	120,109.8	100.0
	一般県道	37,897.8	37,617.8	99.3	36,961.6	97.5	280.0	0.0	37,897.8	100.0
	計	164,932.6	164,652.6	99.8	154,572.1	93.7	280.0	0.0	164,932.6	100.0
北部	国道(指定区間外)	116,163.7	115,421.7	99.4	112,113.9	96.5	742.0	0.0	116,163.7	100.0
	主要地方道	137,242.6	127,872.1	93.2	119,996.6	87.4	9,370.5	0.0	135,898.1	99.0
	一般県道	220,350.5	196,177.9	89.0	171,026.3	77.6	24,172.6	0.0	217,741.0	98.8
	計	473,756.8	439,471.7	92.8	403,136.8	85.1	34,285.1	0.0	469,802.8	99.2
北部栗原	国道(指定区間外)	96,590.0	95,395.2	98.8	84,358.4	87.3	1,194.8	0.0	96,572.0	100.0
	主要地方道	114,105.6	106,102.1	93.0	98,338.3	86.2	8,003.5	0.0	114,016.8	99.9
	一般県道	130,346.0	115,829.9	88.9	105,730.6	81.1	14,516.1	0.0	124,348.6	95.4
	計	341,041.6	317,327.2	93.0	288,427.3	84.6	23,714.4	0.0	334,937.4	98.2
東部	国道(指定区間外)	69,724.5	69,151.5	99.2	64,621.4	92.7	573.0	0.0	69,721.2	100.0
	主要地方道	157,027.3	153,731.6	97.9	137,773.9	87.7	3,295.7	0.0	156,982.8	100.0
	一般県道	194,409.7	172,473.4	88.7	128,556.7	66.1	21,936.3	3,588.8	188,212.2	96.8
	計	421,161.5	395,356.5	93.9	330,952.0	78.6	25,805.0	3,588.8	414,916.2	98.5
東部登米	国道(指定区間外)	83,710.3	83,281.5	99.5	74,654.5	89.2	428.8	0.0	83,710.3	100.0
	主要地方道	100,586.8	97,480.1	96.9	93,994.5	93.4	3,106.7	0.0	100,586.8	100.0
	一般県道	112,067.5	98,620.2	88.0	84,827.8	75.7	13,447.3	0.0	112,067.5	100.0
	計	296,364.6	279,381.8	94.3	253,476.8	85.5	16,982.8	0.0	296,364.6	100.0
気仙沼	国道(指定区間外)	34,756.4	34,756.4	100.0	34,714.0	99.9	0.0	0.0	34,756.4	100.0
	主要地方道	58,483.8	54,238.6	92.7	43,374.5	74.2	4,245.2	0.0	58,390.0	99.8
	一般県道	97,155.8	70,121.3	72.2	55,814.4	57.4	27,034.5	3,749.5	93,259.2	96.0
	計	190,396.0	159,116.3	83.6	133,902.9	70.3	31,279.7	3,749.5	186,405.6	97.9

- (注) 1. 合計の路線数について、川前梁川線は349号と全線重用、美田園増田線は愛島名取線及び杉ヶ袋増田線と全線重用、出島竹浦線は未供用のため、路線数に含まれていない。
2. 各土木事務所毎の路線数について、上級路線と全区間重用している路線については路線数に含まれていない。
※大河原:川前梁川線, 仙台:美田園増田線, 栗原:瀬峰豊里線, 気仙沼:456号
3. 協定により他管理者となっている路線は路線数には含めているが実延長には含まれていない。
※大河原:115号(国土交通省管理), 登米:藤沢大籠線(岩手県管理)

(土木事務所別)

令和5年3月31日現在(単位：延長m, 面積㎡, 率%)

砂利道 延長	永久橋		トンネル		鉄道との交		歩道等 のべ延長	道路面積	うち橋梁 面積	路線数 (本)
	橋数	延長	数	延長	差箇 所数	うち 立体 交差				
120.3	497	22,175.2	41	16,816.9	19	18	458,200.4	6,130,900.5	227,373.1	13
3,236.9	671	23,666.4	15	6,133.4	64	49	855,538.3	11,571,260.5	253,771.5	59
23,684.6	536	15,559.2	10	2,945.0	45	31	575,448.1	9,848,279.2	165,735.8	138
27,041.8	1,704	61,400.8	66	25,895.3	128	98	1,889,186.8	27,550,440.2	646,880.4	210
0.0	149	6,327.8	14	4,323.9	5	5	110,235.4	1,729,637.2	64,484.9	6
1,581.5	133	5,073.0	3	1,444.2	16	9	142,432.7	2,269,170.5	51,977.0	14
4,965.0	77	2,782.3	2	1,071.0	5	5	63,295.7	1,233,473.9	27,166.9	23
6,546.5	359	14,183.1	19	6,839.1	26	19	315,963.8	5,232,281.6	143,628.8	43
99.0	12	531.4	1	185.0	0	0	24,859.0	256,843.7	6,579.0	2
83.8	99	3,150.4	2	962.0	6	6	168,731.7	1,907,524.4	38,163.9	15
18.6	81	2,080.0	0	0.0	10	9	107,929.1	1,472,347.0	34,856.0	22
201.4	192	5,761.8	3	1,147.0	16	15	301,519.8	3,636,715.1	79,598.9	39
0.0	3	304.5	0	0.0	0	0	7,547.1	75,863.6	3,046.4	1
0.0	74	3,217.6	1	320.0	14	11	132,537.6	1,654,841.8	43,879.1	12
0.0	23	940.6	2	1,199.0	6	5	43,706.7	513,345.7	11,346.9	11
0.0	100	4,462.7	3	1,519.0	20	16	183,791.4	2,244,051.1	58,272.4	24
0.0	141	5,780.6	14	7,383.0	5	4	76,015.9	1,162,636.1	58,123.0	4
1,344.5	118	2,867.7	0	0.0	7	6	98,133.4	1,385,397.0	30,111.4	13
2,609.5	136	3,331.7	1	117.0	9	4	105,887.4	1,992,023.8	31,104.8	34
3,954.0	395	11,980.0	15	7,500.0	21	14	280,036.7	4,540,056.9	119,339.2	51
18.0	66	1,828.5	1	70.0	3	3	59,067.8	891,723.9	18,508.2	2
88.8	66	2,173.6	2	1,450.0	9	9	63,771.9	1,100,101.7	21,222.0	10
5,997.4	74	1,800.5	0	0.0	6	3	72,185.4	1,192,461.7	17,310.4	17
6,104.2	206	5,802.6	3	1,520.0	18	15	195,025.1	3,184,287.3	57,040.6	29
3.3	40	4,005.3	8	3,848.0	4	4	69,106.0	748,155.9	40,738.8	1
44.5	83	2,377.2	5	1,586.7	5	3	110,333.4	1,573,352.6	23,489.5	14
6,197.5	46	2,237.2	0	0.0	4	1	86,390.6	1,701,951.0	23,272.3	23
6,245.3	169	8,619.7	13	5,434.7	13	8	265,830.0	4,023,459.5	87,500.6	38
0.0	54	2,011.8	1	397.0	1	1	71,032.6	853,356.2	19,819.3	4
0.0	64	4,193.8	0	0.0	3	3	96,304.6	1,112,198.5	38,056.1	8
0.0	60	1,229.8	0	0.0	5	4	54,245.5	971,676.9	9,821.0	15
0.0	178	7,435.4	1	397.0	9	8	221,582.7	2,937,231.6	67,696.4	27
0.0	32	1,385.3	2	610.0	1	1	40,336.6	412,683.9	16,073.5	3
93.8	34	613.1	2	370.5	4	2	43,293.0	568,674.0	6,872.5	5
3,896.6	39	1,157.1	5	558.0	0	0	41,807.7	770,999.2	10,857.5	10
3,990.4	105	3,155.5	9	1,538.5	5	3	125,437.3	1,752,357.1	33,803.5	18

4. 改良済の延長①は車道幅員5.5m未満の改良延長を含み、延長②は5.5m以上の改良延長のみとした。

(7) 市 町 村 別

市町村名	区 分	国 道						県	
		指定区間 ①		指定区間外 ②		計 (①+②)		主要地方道 ③	
県 計	実延長	472,512.0		610,776.4		1,083,288.4		1,062,840.4	
	改 良①	472,512.0	100.0	592,715.5	97.0	1,065,227.5	98.3	1,005,810.0	94.6
	改 良②	472,512.0	100.0	554,254.4	90.7	1,026,766.4	94.8	933,575.5	87.8
	舗 装	472,512.0	100.0	610,656.1	100.0	1,083,168.1	100.0	1,059,603.5	99.7
	歩道等設置道路延長	332,510.0	70.4	339,163.4	55.5	671,673.4	62.0	621,216.7	58.4
	歩道等のべ延長	504,048.0		458,200.4		962,248.4		855,538.3	
市 部 計	実延長	343,807.0		358,414.2		702,221.2		672,733.0	
	改 良①	343,807.0	100.0	354,402.6	98.9	698,209.6	99.4	637,640.2	94.8
	改 良②	343,807.0	100.0	326,188.4	91.0	669,995.4	95.4	585,828.6	87.1
	舗 装	343,807.0	100.0	358,392.9	100.0	702,199.9	100.0	671,014.4	99.7
	歩道等設置道路延長	231,900.0	67.5	214,203.5	59.8	446,103.5	63.5	391,396.7	58.2
	歩道等のべ延長	351,428.0		292,050.3		643,478.3		535,108.9	
石 巻 市	実延長	54,176.0		49,017.3		103,193.3		111,503.1	
	改 良①	54,176.0	100.0	48,444.3	98.8	102,620.3	99.4	108,873.4	97.6
	改 良②	54,176.0	100.0	45,505.8	92.8	99,681.8	96.6	96,969.7	87.0
	舗 装	54,176.0	100.0	49,014.0	100.0	103,190.0	100.0	111,503.1	100.0
	歩道等設置道路延長	27,378.0	50.5	41,116.6	83.9	68,494.6	66.4	56,514.1	50.7
	歩道等のべ延長	42,991.0		55,889.2		98,880.2		75,853.6	
塩 竈 市	実延長	5,898.0		0.0		5,898.0		8,278.1	
	改 良①	5,898.0	100.0	0.0	0.0	5,898.0	100.0	8,278.1	100.0
	改 良②	5,898.0	100.0	0.0	0.0	5,898.0	100.0	8,121.1	98.1
	舗 装	5,898.0	100.0	0.0	0.0	5,898.0	100.0	8,278.1	100.0
	歩道等設置道路延長	5,668.0	96.1	0.0	0.0	5,668.0	96.1	6,033.4	72.9
	歩道等のべ延長	10,167.0		0.0		10,167.0		11,648.0	
気 仙 沼 市	実延長	70,868.0		16,555.2		87,423.2		58,483.8	
	改 良①	70,868.0	100.0	16,555.2	100.0	87,423.2	100.0	54,238.6	92.7
	改 良②	70,868.0	100.0	16,555.2	100.0	87,423.2	100.0	43,374.5	74.2
	舗 装	70,868.0	100.0	16,555.2	100.0	87,423.2	100.0	58,390.0	99.8
	歩道等設置道路延長	33,159.0	46.8	16,230.5	98.0	49,389.5	56.5	31,758.2	54.3
	歩道等のべ延長	45,771.0		21,996.5		67,767.5		43,293.0	
白 石 市	実延長	16,785.0		34,107.6		50,892.6		38,346.9	
	改 良①	16,785.0	100.0	32,877.6	96.4	49,662.6	97.6	34,302.8	89.5
	改 良②	16,785.0	100.0	29,445.9	86.3	46,230.9	90.8	26,968.7	70.3
	舗 装	16,785.0	100.0	34,107.6	100.0	50,892.6	100.0	38,128.4	99.4
	歩道等設置道路延長	15,842.0	94.4	19,013.2	55.7	34,855.2	68.5	15,008.6	39.1
	歩道等のべ延長	21,113.0		28,812.9		49,925.9		19,099.9	
名 取 市	実延長	8,767.0		1,832.9		10,599.9		17,968.6	
	改 良①	8,767.0	100.0	1,832.9	100.0	10,599.9	100.0	17,968.6	100.0
	改 良②	8,767.0	100.0	1,832.9	100.0	10,599.9	100.0	17,968.6	100.0
	舗 装	8,767.0	100.0	1,832.9	100.0	10,599.9	100.0	17,968.6	100.0
	歩道等設置道路延長	8,767.0	100.0	1,625.3	88.7	10,392.3	98.0	15,527.7	86.4
	歩道等のべ延長	16,686.0		3,108.6		19,794.6		22,132.4	

(注) 1. 県計及び市部計には仙台市分は含まれていない。

2. 橋梁数及び橋梁延長については、県管理分の下に国道指定区間分を()書きとした。

3. 東日本高速道路(株)管理分を除く。

4. 改良①は車道幅員5.5m未満の改良済延長を含み、改良②は5.5m以上の改良済延長のみとした。

道 路 現 況

令和5年3月31日現在(単位:延長m、率%)

道				県管理道計 (②+③+④)		合 計 (①+②+③+④)		橋 梁	
一般県道 ④	計 (③+④)							数	延 長
1,059,336.9	2,122,177.3			2,732,953.7		3,205,465.7		1,704 (465)	61,400.8 (22,151.0)
909,615.5	85.9	1,915,425.5	90.3	2,508,141.0	91.8	2,980,653.0	93.0		
771,834.7	72.9	1,705,410.2	80.4	2,259,664.6	82.7	2,732,176.6	85.2		
1,035,652.3	97.8	2,095,255.8	98.7	2,705,911.9	99.0	3,178,423.9	99.2		
457,514.5	43.2	1,078,731.2	50.8	1,417,894.6	51.9	1,750,404.6	54.6		
575,448.1	1,430,986.4			1,889,186.8		2,393,234.8			
721,411.4	1,394,144.4			1,752,558.6		2,096,365.6		1,087 (353)	39,552.5 (18,009.0)
627,001.1	86.9	1,264,641.3	90.7	1,619,043.9	92.4	1,962,850.9	93.6		
522,455.2	72.4	1,108,283.8	79.5	1,434,472.2	81.9	1,778,279.2	84.8		
699,544.0	97.0	1,370,558.4	98.3	1,728,951.3	98.7	2,072,758.3	98.9		
318,651.5	44.2	710,048.2	50.9	924,251.7	52.7	1,156,151.7	55.2		
400,167.9	935,276.8			1,227,327.1		1,578,755.1			
137,881.5	249,384.6			298,401.9		352,577.9		139 (67)	6,884.9 (3,993.0)
116,660.5	84.6	225,533.9	90.4	273,978.2	91.8	328,154.2	93.1		
88,205.6	64.0	185,175.3	74.3	230,681.1	77.3	284,857.1	80.8		
131,684.0	95.5	243,187.1	97.5	292,201.1	97.9	346,377.1	98.2		
40,182.9	29.1	96,697.0	38.8	137,813.6	46.2	165,191.6	46.9		
52,246.1	128,099.7			183,988.9		226,979.9			
813.9	9,092.0			9,092.0		14,990.0		3 (1)	54.3 (5.0)
813.9	100.0	9,092.0	100.0	9,092.0	100.0	14,990.0	100.0		
813.9	100.0	8,935.0	98.3	8,935.0	98.3	14,833.0	99.0		
813.9	100.0	9,092.0	100.0	9,092.0	100.0	14,990.0	100.0		
813.9	100.0	6,847.3	75.3	6,847.3	75.3	12,515.3	83.5		
1,414.7	13,062.7			13,062.7		23,229.7			
57,107.9	115,591.7			132,146.9		203,014.9		77 (68)	2,149.1 (4,920.0)
40,516.7	70.9	94,755.3	82.0	111,310.5	84.2	182,178.5	89.7		
35,541.3	62.2	78,915.8	68.3	95,471.0	72.2	166,339.0	81.9		
53,358.4	93.4	111,748.4	96.7	128,303.6	97.1	199,171.6	98.1		
29,231.8	51.2	60,990.0	52.8	77,220.5	58.4	110,379.5	54.4		
32,574.8	75,867.8			97,864.3		143,635.3			
30,975.4	69,322.3			103,429.9		120,214.9		82 (24)	2,497.4 (941.0)
21,861.3	70.6	56,164.1	81.0	89,041.7	86.1	105,826.7	88.0		
21,512.9	69.5	48,481.6	69.9	77,927.5	75.3	94,712.5	78.8		
26,146.4	84.4	64,274.8	92.7	98,382.4	95.1	115,167.4	95.8		
18,992.5	61.3	34,001.1	49.0	53,014.3	51.3	68,856.3	57.3		
19,694.3	38,794.2			67,607.1		88,720.1			
41,476.7	59,445.3			61,278.2		70,045.2		64 (9)	1,984.0 (83.0)
40,403.6	97.4	58,372.2	98.2	60,205.1	98.2	68,972.1	98.5		
31,056.4	74.9	49,025.0	82.5	50,857.9	83.0	59,624.9	85.1		
41,476.7	100.0	59,445.3	100.0	61,278.2	100.0	70,045.2	100.0		
26,190.5	63.1	41,718.2	70.2	43,343.5	70.7	52,110.5	74.4		
44,599.9	66,732.3			69,840.9		86,526.9			

市町村名	区 分	国 道						県	
		指 定 区 間 ①		指 定 区 間 外 ②		計 (①+②)		主 要 地 方 道 ③	
角 田 市	実延長	0.0		22,273.9		22,273.9		35,819.4	
	改 良①	0.0	0.0	22,273.9	100.0	22,273.9	100.0	32,051.0	89.5
	改 良②	0.0	0.0	21,858.5	98.1	21,858.5	98.1	30,819.7	86.0
	舗 装	0.0	0.0	22,273.9	100.0	22,273.9	100.0	35,808.4	100.0
	歩道等設置道路延長	0.0	0.0	17,208.1	77.3	17,208.1	77.3	14,642.4	40.9
	歩道等のべ延長	0.0		24,271.3		24,271.3		17,708.6	
多 賀 城 市	実延長	3,680.0		0.0		3,680.0		13,001.7	
	改 良①	3,680.0	100.0	0.0	0.0	3,680.0	100.0	13,001.7	100.0
	改 良②	3,680.0	100.0	0.0	0.0	3,680.0	100.0	12,987.7	99.9
	舗 装	3,680.0	100.0	0.0	0.0	3,680.0	100.0	13,001.7	100.0
	歩道等設置道路延長	3,680.0	100.0	0.0	0.0	3,680.0	100.0	12,488.7	96.1
	歩道等のべ延長	7,360.0		0.0		7,360.0		23,185.0	
岩 沼 市	実延長	5,920.0		0.0		5,920.0		29,413.5	
	改 良①	5,920.0	100.0	0.0	0.0	5,920.0	100.0	29,413.5	100.0
	改 良②	5,920.0	100.0	0.0	0.0	5,920.0	100.0	28,368.2	96.4
	舗 装	5,920.0	100.0	0.0	0.0	5,920.0	100.0	29,413.5	100.0
	歩道等設置道路延長	5,920.0	100.0	0.0	0.0	5,920.0	100.0	27,434.7	93.3
	歩道等のべ延長	11,080.0		0.0		11,080.0		41,518.3	
登 米 市	実延長	33,255.0		83,710.3		116,965.3		100,586.8	
	改 良①	33,255.0	100.0	83,281.5	99.5	116,536.5	99.6	97,480.1	96.9
	改 良②	33,255.0	100.0	74,654.5	89.2	107,909.5	92.3	93,994.5	93.4
	舗 装	33,255.0	100.0	83,710.3	100.0	116,965.3	100.0	100,586.8	100.0
	歩道等設置道路延長	9,266.0	27.9	50,136.8	59.9	59,402.8	50.8	72,571.0	72.1
	歩道等のべ延長	10,945.0		71,032.6		81,977.6		96,304.6	
栗 原 市	実延長	35,993.0		96,590.0		132,583.0		114,105.6	
	改 良①	35,993.0	100.0	95,395.2	98.8	131,388.2	99.1	106,102.1	93.0
	改 良②	35,993.0	100.0	84,358.4	87.3	120,351.4	90.8	98,338.3	86.2
	舗 装	35,993.0	100.0	96,572.0	100.0	132,565.0	100.0	114,016.8	99.9
	歩道等設置道路延長	34,869.0	96.9	47,902.8	49.6	82,771.8	62.4	50,676.3	44.4
	歩道等のべ延長	43,223.0		59,067.8		102,290.8		63,771.9	
東 松 島 市	実延長	31,335.0		0.0		31,335.0		27,840.0	
	改 良①	31,335.0	100.0	0.0	0.0	31,335.0	100.0	27,174.0	97.6
	改 良②	31,335.0	100.0	0.0	0.0	31,335.0	100.0	25,364.9	91.1
	舗 装	31,335.0	100.0	0.0	0.0	31,335.0	100.0	27,795.5	99.8
	歩道等設置道路延長	15,667.0	50.0	0.0	0.0	15,667.0	50.0	22,728.4	81.6
	歩道等のべ延長	21,179.0		0.0		21,179.0		29,511.2	
大 崎 市	実延長	68,850.0		54,327.0		123,177.0		106,474.0	
	改 良①	68,850.0	100.0	53,742.0	98.9	122,592.0	99.5	99,208.4	93.2
	改 良②	68,850.0	100.0	51,977.2	95.7	120,827.2	98.1	93,028.1	87.4
	舗 装	68,850.0	100.0	54,327.0	100.0	123,177.0	100.0	105,212.0	98.8
	歩道等設置道路延長	63,404.0	92.1	20,970.2	38.6	84,374.2	68.5	56,501.0	53.1
	歩道等のべ延長	104,353.0		27,871.4		132,224.4		77,038.7	

(単位:延長m、率%)

道				県管理道計 (②+③+④)		合 計 (①+②+③+④)		橋 梁	
一般県道 ④		計 (③+④)						数	延長
34,569.2		70,388.6		92,662.5		92,662.5		49	2,183.8
27,068.6	78.3	59,119.6	84.0	81,393.5	87.8	81,393.5	87.8		
23,746.8	68.7	54,566.5	77.5	76,425.0	82.5	76,425.0	82.5		
34,569.2	100.0	70,377.6	100.0	92,651.5	100.0	92,651.5	100.0		
10,791.3	31.2	25,433.7	36.1	42,641.8	46.0	42,641.8	46.0		
13,045.1		30,753.7		55,025.0		55,025.0			
263.1		13,264.8		13,264.8		16,944.8		8 (2)	556.3 (61.0)
263.1	100.0	13,264.8	100.0	13,264.8	100.0	16,944.8	100.0		
263.1	100.0	13,250.8	99.9	13,250.8	99.9	16,930.8	99.9		
263.1	100.0	13,264.8	100.0	13,264.8	100.0	16,944.8	100.0		
253.6	96.4	12,742.3	96.1	12,742.3	96.1	16,422.3	96.9		
465.2		23,650.2		23,650.2		31,010.2			
9,442.5		38,856.0		38,856.0		44,776.0		26 (8)	1,197.9 (411.0)
9,442.5	100.0	38,856.0	100.0	38,856.0	100.0	44,776.0	100.0		
5,497.8	58.2	33,866.0	87.2	33,866.0	87.2	39,786.0	88.9		
9,442.5	100.0	38,856.0	100.0	38,856.0	100.0	44,776.0	100.0		
6,913.1	73.2	34,347.8	88.4	34,347.8	88.4	40,267.8	89.9		
12,549.3		54,067.6		54,067.6		65,147.6			
112,067.5		212,654.3		296,364.6		329,619.6		178 (24)	7,435.4 (1,433.0)
98,620.2	88.0	196,100.3	92.2	279,381.8	94.3	312,636.8	94.8		
84,827.8	75.7	178,822.3	84.1	253,476.8	85.5	286,731.8	87.0		
112,067.5	100.0	212,654.3	100.0	296,364.6	100.0	329,619.6	100.0		
49,565.6	44.2	122,136.6	57.4	172,273.4	58.1	181,539.4	55.1		
54,245.5		150,550.1		221,582.7		232,527.7			
130,346.0		244,451.6		341,041.6		377,034.6		206 (43)	5,802.6 (1,029.0)
115,829.9	88.9	221,932.0	90.8	317,327.2	93.0	353,320.2	93.7		
105,730.6	81.1	204,068.9	83.5	288,427.3	84.6	324,420.3	86.0		
124,348.6	95.4	238,365.4	97.5	334,937.4	98.2	370,930.4	98.4		
60,597.8	46.5	111,274.1	45.5	159,176.9	46.7	194,045.9	51.5		
72,185.4		135,957.3		195,025.1		238,248.1			
41,552.5		69,392.5		69,392.5		100,727.5		21 (44)	1,126.1 (2,495.0)
40,837.2	98.3	68,011.2	98.0	68,011.2	98.0	99,346.2	98.6		
26,211.0	63.1	51,575.9	74.3	51,575.9	74.3	82,910.9	82.3		
41,552.5	100.0	69,348.0	99.9	69,348.0	99.9	100,683.0	100.0		
22,480.5	54.1	45,208.9	65.1	45,208.9	65.1	60,875.9	60.4		
30,811.5		60,322.7		60,322.7		81,501.7			
121,400.6		227,874.6		282,201.6		351,051.6		225 (58)	7,535.4 (2,480.0)
111,235.0	91.6	210,443.4	92.4	264,185.4	93.6	333,035.4	94.9		
96,213.9	79.3	189,242.0	83.0	241,219.2	85.5	310,069.2	88.3		
120,306.6	99.1	225,518.6	99.0	279,845.6	99.2	348,695.6	99.3		
49,674.2	40.9	106,175.2	46.6	127,145.4	45.1	190,549.4	54.3		
62,690.2		139,728.9		167,600.3		271,953.3			

市町村名	区分	国 道					県		
		指定区間 ①		指定区間外 ②		計 (①+②)		主要地方道 ③	
富 谷 市	実延長	8,280.0		0.0		8,280.0		10,911.5	
	改 良①	8,280.0	100.0	0.0	0.0	8,280.0	100.0	9,547.9	87.5
	改 良②	8,280.0	100.0	0.0	0.0	8,280.0	100.0	9,524.6	87.3
	舗 装	8,280.0	100.0	0.0	0.0	8,280.0	100.0	10,911.5	100.0
	歩道等設置道路延長	8,280.0	100.0	0.0	0.0	8,280.0	100.0	9,512.2	87.2
	歩道等のべ延長	16,560.0		0.0		16,560.0		14,043.7	
郡 部 計	実延長	128,705.0		252,362.2		381,067.2		390,107.4	
	改 良①	128,705.0	100.0	238,312.9	94.4	367,017.9	96.3	368,169.8	94.4
	改 良②	128,705.0	100.0	228,066.0	90.4	356,771.0	93.6	347,746.9	89.1
	舗 装	128,705.0	100.0	252,263.2	100.0	380,968.2	100.0	388,589.1	99.6
	歩道等設置道路延長	100,610.0	78.2	124,959.9	49.5	225,569.9	59.2	229,820.0	58.9
	歩道等のべ延長	152,620.0		166,150.1		318,770.1		320,429.4	
刈 田 郡 計	実延長	5,119.0		39,040.6		44,159.6		60,053.1	
	改 良①	5,119.0	100.0	34,002.7	87.1	39,121.7	88.6	56,016.8	93.3
	改 良②	5,119.0	100.0	33,589.2	86.0	38,708.2	87.7	52,574.4	87.5
	舗 装	5,119.0	100.0	39,040.6	100.0	44,159.6	100.0	59,750.1	99.5
	歩道等設置道路延長	4,831.0	94.4	13,231.5	33.9	18,062.5	40.9	19,107.6	31.8
	歩道等のべ延長	7,788.0		15,101.3		22,889.3		21,845.6	
蔵 王 町	実延長	5,119.0		9,148.4		14,267.4		44,040.2	
	改 良①	5,119.0	100.0	9,148.4	100.0	14,267.4	100.0	42,117.9	95.6
	改 良②	5,119.0	100.0	9,148.4	100.0	14,267.4	100.0	39,480.1	89.6
	舗 装	5,119.0	100.0	9,148.4	100.0	14,267.4	100.0	44,040.2	100.0
	歩道等設置道路延長	4,831.0	94.4	5,665.8	61.9	10,496.8	73.6	17,289.9	39.3
	歩道等のべ延長	7,788.0		7,181.2		14,969.2		20,027.9	
七ヶ宿町	実延長	0.0		29,892.2		29,892.2		16,012.9	
	改 良①	0.0	0.0	24,854.3	83.1	24,854.3	83.1	13,898.9	86.8
	改 良②	0.0	0.0	24,440.8	81.8	24,440.8	81.8	13,094.3	81.8
	舗 装	0.0	0.0	29,892.2	100.0	29,892.2	100.0	15,709.9	98.1
	歩道等設置道路延長	0.0	0.0	7,565.7	25.3	7,565.7	25.3	1,817.7	11.4
	歩道等のべ延長	0.0		7,920.1		7,920.1		1,817.7	
柴 田 郡 計	実延長	14,507.0		58,577.2		73,084.2		75,444.5	
	改 良①	14,507.0	100.0	53,743.2	91.7	68,250.2	93.4	66,645.8	88.3
	改 良②	14,507.0	100.0	49,476.8	84.5	63,983.8	87.5	64,905.1	86.0
	舗 装	14,507.0	100.0	58,577.2	100.0	73,084.2	100.0	74,481.0	98.7
	歩道等設置道路延長	14,003.0	96.5	18,573.2	31.7	32,576.2	44.6	48,446.7	64.2
	歩道等のべ延長	25,409.0		25,328.4		50,737.4		72,639.1	
大 河 原 町	実延長	5,207.0		0.0		5,207.0		10,435.8	
	改 良①	5,207.0	100.0	0.0	0.0	5,207.0	100.0	8,079.7	77.4
	改 良②	5,207.0	100.0	0.0	0.0	5,207.0	100.0	6,900.5	66.1
	舗 装	5,207.0	100.0	0.0	0.0	5,207.0	100.0	10,435.8	100.0
	歩道等設置道路延長	4,703.0	90.3	0.0	0.0	4,703.0	90.3	5,283.6	50.6
	歩道等のべ延長	9,014.0		0.0		9,014.0		8,780.0	

(単位:延長m、率%)

道				県管理道計 (②+③+④)		合 計 (①+②+③+④)		橋 梁	
一般県道 ④		計 (③+④)						数	延長
3,514.6		14,426.1		14,426.1		22,706.1		9 (5)	145.3 (158.0)
3,448.6	98.1	12,996.5	90.1	12,996.5	90.1	21,276.5	93.7		
2,834.1	80.6	12,358.7	85.7	12,358.7	85.7	20,638.7	90.9		
3,514.6	100.0	14,426.1	100.0	14,426.1	100.0	22,706.1	100.0		
2,963.8	84.3	12,476.0	86.5	12,476.0	86.5	20,756.0	91.4		
3,645.9		17,689.6		17,689.6		34,249.6			
337,925.5		728,032.9		980,395.1		1,109,100.1		617 (112)	21,848.3 (4,142.0)
282,614.4	83.6	650,784.2	89.4	889,097.1	90.7	1,017,802.1	91.8		
249,379.5	73.8	597,126.4	82.0	825,192.4	84.2	953,897.4	86.0		
336,108.3	99.5	724,697.4	99.5	976,960.6	99.6	1,105,665.6	99.7		
138,863.0	41.1	368,683.0	50.6	493,642.9	50.4	594,252.9	53.6		
175,280.2		495,709.6		661,859.7		814,479.7			
5,888.8		65,941.9		104,982.5		110,101.5		57 (4)	2,723.8 (355.0)
5,888.8	100.0	61,905.6	93.9	95,908.3	91.4	101,027.3	91.8		
5,463.5	92.8	58,037.9	88.0	91,627.1	87.3	96,746.1	87.9		
5,888.8	100.0	65,638.9	99.5	104,679.5	99.7	109,798.5	99.7		
2,341.9	39.8	21,449.5	32.5	34,681.0	33.0	39,512.0	35.9		
2,460.0		24,305.6		39,406.9		47,194.9			
5,888.8		49,929.0		59,077.4		64,196.4		21 (4)	844.4 (355.0)
5,888.8	100.0	48,006.7	96.1	57,155.1	96.7	62,274.1	97.0		
5,463.5	92.8	44,943.6	90.0	54,092.0	91.6	59,211.0	92.2		
5,888.8	100.0	49,929.0	100.0	59,077.4	100.0	64,196.4	100.0		
2,341.9	39.8	19,631.8	39.3	25,297.6	42.8	30,128.6	46.9		
2,460.0		22,487.9		29,669.1		37,457.1			
0.0		16,012.9		45,905.1		45,905.1		36	1,879.4
0.0	0.0	13,898.9	86.8	38,753.2	84.4	38,753.2	84.4		
0.0	0.0	13,094.3	81.8	37,535.1	81.8	37,535.1	81.8		
0.0	0.0	15,709.9	98.1	45,602.1	99.3	45,602.1	99.3		
0.0	0.0	1,817.7	11.4	9,383.4	20.4	9,383.4	20.4		
0.0		1,817.7		9,737.8		9,737.8			
35,554.6		110,999.1		169,576.3		184,083.3		113 (12)	5,227.5 (799.0)
26,747.1	75.2	93,392.9	84.1	147,136.1	86.8	161,643.1	87.8		
22,790.3	64.1	87,695.4	79.0	137,172.2	80.9	151,679.2	82.4		
35,554.6	100.0	110,035.6	99.1	168,612.8	99.4	183,119.8	99.5		
14,973.5	42.1	63,420.2	57.1	81,993.4	48.4	95,996.4	52.1		
22,079.5		94,718.6		120,047.0		145,456.0			
8,058.6		18,494.4		18,494.4		23,701.4		10 (3)	537.4 (67.0)
5,337.3	66.2	13,417.0	72.5	13,417.0	72.5	18,624.0	78.6		
5,244.3	65.1	12,144.8	65.7	12,144.8	65.7	17,351.8	73.2		
8,058.6	100.0	18,494.4	100.0	18,494.4	100.0	23,701.4	100.0		
4,626.6	57.4	9,910.2	53.6	9,910.2	53.6	14,613.2	61.7		
6,615.4		15,395.4		15,395.4		24,409.4			

市町村名	区分	国 道						県	
		指定区間 ①		指定区間外 ②		計 (①+②)		主要地方道 ③	
村 田 町	実延長	1,401.0		0.0		1,401.0		36,000.8	
	改 良①	1,401.0	100.0	0.0	0.0	1,401.0	100.0	32,363.2	89.9
	改 良②	1,401.0	100.0	0.0	0.0	1,401.0	100.0	32,004.2	88.9
	舗 装	1,401.0	100.0	0.0	0.0	1,401.0	100.0	35,037.3	97.3
	歩道等設置道路延長	1,401.0	100.0	0.0	0.0	1,401.0	100.0	22,193.0	61.6
	歩道等のべ延長	1,401.0		0.0		1,401.0		29,736.6	
柴 田 町	実延長	7,899.0		2,179.8		10,078.8		13,478.9	
	改 良①	7,899.0	100.0	2,179.8	100.0	10,078.8	100.0	13,206.9	98.0
	改 良②	7,899.0	100.0	1,676.2	76.9	9,575.2	95.0	13,206.9	98.0
	舗 装	7,899.0	100.0	2,179.8	100.0	10,078.8	100.0	13,478.9	100.0
	歩道等設置道路延長	7,899.0	100.0	1,951.0	89.5	9,850.0	97.7	11,710.8	86.9
	歩道等のべ延長	14,994.0		2,922.6		17,916.6		22,474.6	
川 崎 町	実延長	0.0		56,397.4		56,397.4		15,529.0	
	改 良①	0.0	0.0	51,563.4	91.4	51,563.4	91.4	12,996.0	83.7
	改 良②	0.0	0.0	47,800.6	84.8	47,800.6	84.8	12,793.5	82.4
	舗 装	0.0	0.0	56,397.4	100.0	56,397.4	100.0	15,529.0	100.0
	歩道等設置道路延長	0.0	0.0	16,622.2	29.5	16,622.2	29.5	9,259.3	59.6
	歩道等のべ延長	0.0		22,405.8		22,405.8		11,647.9	
伊 具 郡 計	実延長	0.0		30,347.5		30,347.5		28,803.8	
	改 良①	0.0	0.0	26,327.1	86.8	26,327.1	86.8	22,240.6	77.2
	改 良②	0.0	0.0	24,194.9	79.7	24,194.9	79.7	20,527.8	71.3
	舗 装	0.0	0.0	30,347.5	100.0	30,347.5	100.0	28,718.3	99.7
	歩道等設置道路延長	0.0	0.0	11,692.3	38.5	11,692.3	38.5	7,697.3	26.7
	歩道等のべ延長	0.0		16,721.5		16,721.5		11,139.5	
丸 森 町	実延長	0.0		30,347.5		30,347.5		28,803.8	
	改 良①	0.0	0.0	26,327.1	86.8	26,327.1	86.8	22,240.6	77.2
	改 良②	0.0	0.0	24,194.9	79.7	24,194.9	79.7	20,527.8	71.3
	舗 装	0.0	0.0	30,347.5	100.0	30,347.5	100.0	28,718.3	99.7
	歩道等設置道路延長	0.0	0.0	11,692.3	38.5	11,692.3	38.5	7,697.3	26.7
	歩道等のべ延長	0.0		16,721.5		16,721.5		11,139.5	
亶 理 郡 計	実延長	24,016.0		0.0		24,016.0		34,923.5	
	改 良①	24,016.0	100.0	0.0	0.0	24,016.0	100.0	34,923.5	100.0
	改 良②	24,016.0	100.0	0.0	0.0	24,016.0	100.0	34,923.5	100.0
	舗 装	24,016.0	100.0	0.0	0.0	24,016.0	100.0	34,923.5	100.0
	歩道等設置道路延長	23,404.0	97.5	0.0	0.0	23,404.0	97.5	29,869.9	85.5
	歩道等のべ延長	35,974.0		0.0		35,974.0		40,979.7	
亶 理 町	実延長	11,682.0		0.0		11,682.0		17,796.6	
	改 良①	11,682.0	100.0	0.0	0.0	11,682.0	100.0	17,796.6	100.0
	改 良②	11,682.0	100.0	0.0	0.0	11,682.0	100.0	17,796.6	100.0
	舗 装	11,682.0	100.0	0.0	0.0	11,682.0	100.0	17,796.6	100.0
	歩道等設置道路延長	11,682.0	100.0	0.0	0.0	11,682.0	100.0	17,288.7	97.1
	歩道等のべ延長	20,084.0		0.0		20,084.0		27,703.6	

(単位:延長m、率%)

道				県管理道計 (②+③+④)		合 計 (①+②+③+④)		橋 梁	
一般県道 ④		計 (③+④)						数	延長
2,577.0		38,577.8		38,577.8		39,978.8		21 (1)	376.4 (101.0)
272.0	10.6	32,635.2	84.6	32,635.2	84.6	34,036.2	85.1		
0.0	0.0	32,004.2	83.0	32,004.2	83.0	33,405.2	83.6		
2,577.0	100.0	37,614.3	97.5	37,614.3	97.5	39,015.3	97.6		
0.0	0.0	22,193.0	57.5	22,193.0	57.5	23,594.0	59.0		
0.0		29,736.6		29,736.6		31,137.6			
4,828.1		18,307.0		20,486.8		28,385.8		11 (8)	1,955.0 (631.0)
4,828.1	100.0	18,035.0	98.5	20,214.8	98.7	28,113.8	99.0		
4,582.1	94.9	17,789.0	97.2	19,465.2	95.0	27,364.2	96.4		
4,828.1	100.0	18,307.0	100.0	20,486.8	100.0	28,385.8	100.0		
3,939.5	81.6	15,650.3	85.5	17,601.3	85.9	25,500.3	89.8		
7,476.4		29,951.0		32,873.6		47,867.6			
20,090.9		35,619.9		92,017.3		92,017.3		71	2,358.7
16,309.7	81.2	29,305.7	82.3	80,869.1	87.9	80,869.1	87.9		
12,963.9	64.5	25,757.4	72.3	73,558.0	79.9	73,558.0	79.9		
20,090.9	100.0	35,619.9	100.0	92,017.3	100.0	92,017.3	100.0		
6,407.4	31.9	15,666.7	44.0	32,288.9	35.1	32,288.9	35.1		
7,987.7		19,635.6		42,041.4		42,041.4			
43,756.2		72,560.0		102,907.5		102,907.5		58	1,550.6
27,862.8	63.7	50,103.4	69.1	76,430.5	74.3	76,430.5	74.3		
24,158.4	55.2	44,686.2	61.6	68,881.1	66.9	68,881.1	66.9		
43,620.2	99.7	72,338.5	99.7	102,686.0	99.8	102,686.0	99.8		
4,714.0	10.8	12,411.3	17.1	24,103.6	23.4	24,103.6	23.4		
4,725.8		15,865.3		32,586.8		32,586.8			
43,756.2		72,560.0		102,907.5		102,907.5		58	1,550.6
27,862.8	63.7	50,103.4	69.1	76,430.5	74.3	76,430.5	74.3		
24,158.4	55.2	44,686.2	61.6	68,881.1	66.9	68,881.1	66.9		
43,620.2	99.7	72,338.5	99.7	102,686.0	99.8	102,686.0	99.8		
4,714.0	10.8	12,411.3	17.1	24,103.6	23.4	24,103.6	23.4		
4,725.8		15,865.3		32,586.8		32,586.8			
20,120.2		55,043.7		55,043.7		79,059.7		40 (37)	792.1 (536.0)
19,333.2	96.1	54,256.7	98.6	54,256.7	98.6	78,272.7	99.0		
17,512.1	87.0	52,435.6	95.3	52,435.6	95.3	76,451.6	96.7		
20,120.2	100.0	55,043.7	100.0	55,043.7	100.0	79,059.7	100.0		
13,933.8	69.3	43,803.7	79.6	43,803.7	79.6	67,207.7	85.0		
16,691.5		57,671.2		57,671.2		93,645.2			
12,211.5		30,008.1		30,008.1		41,690.1		19 (20)	525.3 (406.0)
11,424.5	93.6	29,221.1	97.4	29,221.1	97.4	40,903.1	98.1		
11,298.5	92.5	29,095.1	97.0	29,095.1	97.0	40,777.1	97.8		
12,211.5	100.0	30,008.1	100.0	30,008.1	100.0	41,690.1	100.0		
10,427.2	85.4	27,715.9	92.4	27,715.9	92.4	39,397.9	94.5		
12,563.8		40,267.4		40,267.4		60,351.4			

市町村名	区分	国 道						県	
		指定区間 ①		指定区間外 ②		計 (①+②)		主要地方道 ③	
山元町	実延長	12,334.0		0.0		12,334.0		17,126.9	
	改良①	12,334.0	100.0	0.0	0.0	12,334.0	100.0	17,126.9	100.0
	改良②	12,334.0	100.0	0.0	0.0	12,334.0	100.0	17,126.9	100.0
	舗装	12,334.0	100.0	0.0	0.0	12,334.0	100.0	17,126.9	100.0
	歩道等設置道路延長	11,722.0	95.0	0.0	0.0	11,722.0	95.0	12,581.2	73.5
	歩道等のべ延長	15,890.0		0.0		15,890.0		13,276.1	
宮城郡計	実延長	15,319.0		6,925.0		22,244.0		71,281.8	
	改良①	15,319.0	100.0	6,925.0	100.0	22,244.0	100.0	71,281.8	100.0
	改良②	15,319.0	100.0	6,667.2	96.3	21,986.2	98.8	62,286.3	87.4
	舗装	15,319.0	100.0	6,925.0	100.0	22,244.0	100.0	71,281.8	100.0
	歩道等設置道路延長	9,676.0	63.2	6,142.1	88.7	15,818.1	71.1	42,391.0	59.5
	歩道等のべ延長	15,066.0		7,547.1		22,613.1		64,112.9	
松島町	実延長	12,629.0		6,925.0		19,554.0		26,776.0	
	改良①	12,629.0	100.0	6,925.0	100.0	19,554.0	100.0	26,776.0	100.0
	改良②	12,629.0	100.0	6,667.2	96.3	19,296.2	98.7	18,446.9	68.9
	舗装	12,629.0	100.0	6,925.0	100.0	19,554.0	100.0	26,776.0	100.0
	歩道等設置道路延長	7,806.0	61.8	6,142.1	88.7	13,948.1	71.3	9,139.2	34.1
	歩道等のべ延長	12,736.0		7,547.1		20,283.1		14,669.4	
七ヶ浜町	実延長	0.0		0.0		0.0		11,279.3	
	改良①	0.0	0.0	0.0	0.0	0.0	0.0	11,279.3	100.0
	改良②	0.0	0.0	0.0	0.0	0.0	0.0	10,710.9	95.0
	舗装	0.0	0.0	0.0	0.0	0.0	0.0	11,279.3	100.0
	歩道等設置道路延長	0.0	0.0	0.0	0.0	0.0	0.0	8,306.4	73.6
	歩道等のべ延長	0.0		0.0		0.0		10,080.5	
利府町	実延長	2,690.0		0.0		2,690.0		33,226.5	
	改良①	2,690.0	100.0	0.0	0.0	2,690.0	100.0	33,226.5	100.0
	改良②	2,690.0	100.0	0.0	0.0	2,690.0	100.0	33,128.5	99.7
	舗装	2,690.0	100.0	0.0	0.0	2,690.0	100.0	33,226.5	100.0
	歩道等設置道路延長	1,870.0	69.5	0.0	0.0	1,870.0	69.5	24,945.4	75.1
	歩道等のべ延長	2,330.0		0.0		2,330.0		39,363.0	
黒川郡計	実延長	9,505.0		16,726.8		26,231.8		71,147.9	
	改良①	9,505.0	100.0	16,726.8	100.0	26,231.8	100.0	70,713.4	99.4
	改良②	9,505.0	100.0	16,726.8	100.0	26,231.8	100.0	70,122.0	98.6
	舗装	9,505.0	100.0	16,627.8	99.4	26,132.8	99.6	71,064.1	99.9
	歩道等設置道路延長	9,140.0	96.2	16,012.1	95.7	25,152.1	95.9	60,536.4	85.1
	歩道等のべ延長	14,263.0		21,750.4		36,013.4		83,649.3	
大和町	実延長	1,840.0		10,742.6		12,582.6		26,725.9	
	改良①	1,840.0	100.0	10,742.6	100.0	12,582.6	100.0	26,408.4	98.8
	改良②	1,840.0	100.0	10,742.6	100.0	12,582.6	100.0	26,384.4	98.7
	舗装	1,840.0	100.0	10,643.6	99.1	12,483.6	99.2	26,642.1	99.7
	歩道等設置道路延長	1,475.0	80.2	10,045.9	93.5	11,520.9	91.6	23,704.3	88.7
	歩道等のべ延長	3,622.0		12,212.7		15,834.7		35,964.5	

(単位:延長m、率%)

道				県管理道計 (②+③+④)		合 計 (①+②+③+④)		橋 梁	
一般県道 ④		計 (③+④)						数	延長
7,908.7		25,035.6		25,035.6		37,369.6		21 (17)	266.8 (130.0)
7,908.7	100.0	25,035.6	100.0	25,035.6	100.0	37,369.6	100.0		
6,213.6	78.6	23,340.5	93.2	23,340.5	93.2	35,674.5	95.5		
7,908.7	100.0	25,035.6	100.0	25,035.6	100.0	37,369.6	100.0		
3,506.6	44.3	16,087.8	64.3	16,087.8	64.3	27,809.8	74.4		
4,127.7		17,403.8		17,403.8		33,293.8			
21,676.0		92,957.8		99,882.8		115,201.8		66 (10)	3,008.1 (241.0)
21,396.0	98.7	92,677.8	99.7	99,602.8	99.7	114,921.8	99.8		
20,804.5	96.0	83,090.8	89.4	89,758.0	89.9	105,077.0	91.2		
21,676.0	100.0	92,957.8	100.0	99,882.8	100.0	115,201.8	100.0		
16,558.8	76.4	58,949.8	63.4	65,091.9	65.2	74,767.9	64.9		
27,150.8		91,263.7		98,810.8		113,876.8			
10,318.3		37,094.3		44,019.3		56,648.3		35 (8)	1,665.8 (231.0)
10,038.3	97.3	36,814.3	99.2	43,739.3	99.4	56,368.3	99.5		
9,446.8	91.6	27,893.7	75.2	34,560.9	78.5	47,189.9	83.3		
10,318.3	100.0	37,094.3	100.0	44,019.3	100.0	56,648.3	100.0		
6,276.1	60.8	15,415.3	41.6	21,557.4	49.0	29,363.4	51.8		
7,837.7		22,507.1		30,054.2		42,790.2			
0.0		11,279.3		11,279.3		11,279.3		4	44.3
0.0	0.0	11,279.3	100.0	11,279.3	100.0	11,279.3	100.0		
0.0	0.0	10,710.9	95.0	10,710.9	95.0	10,710.9	95.0		
0.0	0.0	11,279.3	100.0	11,279.3	100.0	11,279.3	100.0		
0.0	0.0	8,306.4	73.6	8,306.4	73.6	8,306.4	73.6		
0.0		10,080.5		10,080.5		10,080.5			
11,357.7		44,584.2		44,584.2		47,274.2		27 (2)	1,298.0 (10.0)
11,357.7	100.0	44,584.2	100.0	44,584.2	100.0	47,274.2	100.0		
11,357.7	100.0	44,486.2	99.8	44,486.2	99.8	47,176.2	99.8		
11,357.7	100.0	44,584.2	100.0	44,584.2	100.0	47,274.2	100.0		
10,282.7	90.5	35,228.1	79.0	35,228.1	79.0	37,098.1	78.5		
19,313.1		58,676.1		58,676.1		61,006.1			
56,956.2		128,104.1		144,830.9		154,335.9		76 (8)	2,486.5 (217.0)
51,863.3	91.1	122,576.7	95.7	139,303.5	96.2	148,808.5	96.4		
49,425.1	86.8	119,547.1	93.3	136,273.9	94.1	145,778.9	94.5		
56,937.6	100.0	128,001.7	99.9	144,629.5	99.9	154,134.5	99.9		
37,627.1	66.1	98,163.5	76.6	114,175.6	78.8	123,315.6	79.9		
46,409.5		130,058.8		151,809.2		166,072.2			
36,778.7		63,504.6		74,247.2		76,087.2		40 (4)	1,367.6 (101.0)
31,685.8	86.2	58,094.2	91.5	68,836.8	92.7	70,676.8	92.9		
29,312.3	79.7	55,696.7	87.7	66,439.3	89.5	68,279.3	89.7		
36,760.1	99.9	63,402.2	99.8	74,045.8	99.7	75,885.8	99.7		
19,008.8	51.7	42,713.1	67.3	52,759.0	71.1	54,234.0	71.3		
24,035.9		60,000.4		72,213.1		75,835.1			

市町村名	区分	国 道						県	
		指定区間 ①		指定区間外 ②		計 (①+②)		主要地方道 ③	
大 郷 町	実延長	0.0		0.0		0.0		27,548.2	
	改 良①	0.0	0.0	0.0	0.0	0.0	0.0	27,548.2	100.0
	改 良②	0.0	0.0	0.0	0.0	0.0	0.0	27,548.2	100.0
	舗 装	0.0	0.0	0.0	0.0	0.0	0.0	27,548.2	100.0
	歩道等設置道路延長	0.0	0.0	0.0	0.0	0.0	0.0	27,189.2	98.7
	歩道等のべ延長	0.0		0.0		0.0		33,591.7	
大 衡 村	実延長	7,665.0		5,984.2		13,649.2		16,873.8	
	改 良①	7,665.0	100.0	5,984.2	100.0	13,649.2	100.0	16,756.8	99.3
	改 良②	7,665.0	100.0	5,984.2	100.0	13,649.2	100.0	16,189.4	95.9
	舗 装	7,665.0	100.0	5,984.2	100.0	13,649.2	100.0	16,873.8	100.0
	歩道等設置道路延長	7,665.0	100.0	5,966.2	99.7	13,631.2	99.9	9,642.9	57.1
	歩道等のべ延長	10,641.0		9,537.7		20,178.7		14,093.1	
加 美 郡 計	実延長	0.0		47,893.9		47,893.9		952.0	
	改 良①	0.0	0.0	47,736.9	99.7	47,736.9	99.7	952.0	100.0
	改 良②	0.0	0.0	46,435.9	97.0	46,435.9	97.0	952.0	100.0
	舗 装	0.0	0.0	47,893.9	100.0	47,893.9	100.0	952.0	100.0
	歩道等設置道路延長	0.0	0.0	25,236.1	52.7	25,236.1	52.7	0.0	0.0
	歩道等のべ延長	0.0		35,880.7		35,880.7		0.0	
色 麻 町	実延長	0.0		5,967.4		5,967.4		952.0	
	改 良①	0.0	0.0	5,967.4	100.0	5,967.4	100.0	952.0	100.0
	改 良②	0.0	0.0	5,967.4	100.0	5,967.4	100.0	952.0	100.0
	舗 装	0.0	0.0	5,967.4	100.0	5,967.4	100.0	952.0	100.0
	歩道等設置道路延長	0.0	0.0	5,844.3	97.9	5,844.3	97.9	0.0	0.0
	歩道等のべ延長	0.0		6,133.2		6,133.2		0.0	
加 美 町	実延長	0.0		41,926.5		41,926.5		0.0	
	改 良①	0.0	0.0	41,769.5	99.6	41,769.5	99.6	0.0	0.0
	改 良②	0.0	0.0	40,468.5	96.5	40,468.5	96.5	0.0	0.0
	舗 装	0.0	0.0	41,926.5	100.0	41,926.5	100.0	0.0	0.0
	歩道等設置道路延長	0.0	0.0	19,391.8	46.3	19,391.8	46.3	0.0	0.0
	歩道等のべ延長	0.0		29,747.5		29,747.5		0.0	
遠 田 郡 計	実延長	18,266.0		13,942.8		32,208.8		29,862.0	
	改 良①	18,266.0	100.0	13,942.8	100.0	32,208.8	100.0	27,757.1	93.0
	改 良②	18,266.0	100.0	13,700.8	98.3	31,966.8	99.2	26,061.9	87.3
	舗 装	18,266.0	100.0	13,942.8	100.0	32,208.8	100.0	29,779.5	99.7
	歩道等設置道路延長	17,319.0	94.8	8,988.5	64.5	26,307.5	81.7	16,924.9	56.7
	歩道等のべ延長	25,732.0		12,263.8		37,995.8		21,140.1	
涌 谷 町	実延長	9,047.0		10,007.1		19,054.1		15,994.7	
	改 良①	9,047.0	100.0	10,007.1	100.0	19,054.1	100.0	13,889.8	86.8
	改 良②	9,047.0	100.0	9,765.1	97.6	18,812.1	98.7	13,849.8	86.6
	舗 装	9,047.0	100.0	10,007.1	100.0	19,054.1	100.0	15,912.2	99.5
	歩道等設置道路延長	8,529.0	94.3	5,094.3	50.9	13,623.3	71.5	8,143.2	50.9
	歩道等のべ延長	13,905.0		6,744.4		20,649.4		8,272.3	

(単位:延長m、率%)

道				県管理道計 (②+③+④)		合 計 (①+②+③+④)		橋 梁	
一般県道 ④		計 (③+④)						数	延長
15,144.8		42,693.0		42,693.0		42,693.0		23	844.0
15,144.8	100.0	42,693.0	100.0	42,693.0	100.0	42,693.0	100.0		
15,080.1	99.6	42,628.3	99.8	42,628.3	99.8	42,628.3	99.8		
15,144.8	100.0	42,693.0	100.0	42,693.0	100.0	42,693.0	100.0		
13,620.6	89.9	40,809.8	95.6	40,809.8	95.6	40,809.8	95.6		
14,676.0		48,267.7		48,267.7		48,267.7			
5,032.7		21,906.5		27,890.7		35,555.7		13 (4)	274.9 (116.0)
5,032.7	100.0	21,789.5	99.5	27,773.7	99.6	35,438.7	99.7		
5,032.7	100.0	21,222.1	96.9	27,206.3	97.5	34,871.3	98.1		
5,032.7	100.0	21,906.5	100.0	27,890.7	100.0	35,555.7	100.0		
4,997.7	99.3	14,640.6	66.8	20,606.8	73.9	28,271.8	79.5		
7,697.6		21,790.7		31,328.4		41,969.4			
60,504.2		61,456.2		109,350.1		109,350.1		101	2,556.1
52,995.7	87.6	53,947.7	87.8	101,684.6	93.0	101,684.6	93.0		
44,224.9	73.1	45,176.9	73.5	91,612.8	83.8	91,612.8	83.8		
59,315.0	98.0	60,267.0	98.1	108,160.9	98.9	108,160.9	98.9		
21,177.0	35.0	21,177.0	34.5	46,413.1	42.4	46,413.1	42.4		
22,535.2		22,535.2		58,415.9		58,415.9			
9,553.6		10,505.6		16,473.0		16,473.0		20	246.0
9,501.4	99.5	10,453.4	99.5	16,420.8	99.7	16,420.8	99.7		
9,472.4	99.2	10,424.4	99.2	16,391.8	99.5	16,391.8	99.5		
9,553.6	100.0	10,505.6	100.0	16,473.0	100.0	16,473.0	100.0		
4,976.3	52.1	4,976.3	47.4	10,820.6	65.7	10,820.6	65.7		
5,790.6		5,790.6		11,923.8		11,923.8			
50,950.6		50,950.6		92,877.1		92,877.1		81	2,310.1
43,494.3	85.4	43,494.3	85.4	85,263.8	91.8	85,263.8	91.8		
34,752.5	68.2	34,752.5	68.2	75,221.0	81.0	75,221.0	81.0		
49,761.4	97.7	49,761.4	97.7	91,687.9	98.7	91,687.9	98.7		
16,200.7	31.8	16,200.7	31.8	35,592.5	38.3	35,592.5	38.3		
16,744.6		16,744.6		46,492.1		46,492.1			
38,445.7		68,307.7		82,250.5		100,516.5		69 (14)	1,933.9 (318.0)
31,947.2	83.1	59,704.3	87.4	73,647.1	89.5	91,913.1	91.4		
30,587.5	79.6	56,649.4	82.9	70,350.2	85.5	88,616.2	88.2		
38,119.4	99.2	67,898.9	99.4	81,841.7	99.5	100,107.7	99.6		
16,478.1	42.9	33,403.0	48.9	42,391.5	51.5	59,710.5	59.4		
20,662.0		41,802.1		54,065.9		79,797.9			
10,372.0		26,366.7		36,373.8		45,420.8		21 (4)	796.6 (263.0)
9,784.6	94.3	23,674.4	89.8	33,681.5	92.6	42,728.5	94.1		
9,428.1	90.9	23,277.9	88.3	33,043.0	90.8	42,090.0	92.7		
10,372.0	100.0	26,284.2	99.7	36,291.3	99.8	45,338.3	99.8		
6,314.1	60.9	14,457.3	54.8	19,551.6	53.8	28,080.6	61.8		
6,728.0		15,000.3		21,744.7		35,649.7			

市町村名	区分	国 道						県	
		指定区間 ①		指定区間外 ②		計 (①+②)		主要地方道 ③	
美里町	実延長	9,219.0		3,935.7		13,154.7		13,867.3	
	改良①	9,219.0	100.0	3,935.7	100.0	13,154.7	100.0	13,867.3	100.0
	改良②	9,219.0	100.0	3,935.7	100.0	13,154.7	100.0	12,212.1	88.1
	舗装	9,219.0	100.0	3,935.7	100.0	13,154.7	100.0	13,867.3	100.0
	歩道等設置道路延長	8,790.0	95.3	3,894.2	98.9	12,684.2	96.4	8,781.7	63.3
	歩道等のべ延長	11,827.0		5,519.4		17,346.4		12,867.8	
牡鹿郡計	実延長	0.0		20,707.2		20,707.2		17,638.8	
	改良①	0.0	0.0	20,707.2	100.0	20,707.2	100.0	17,638.8	100.0
	改良②	0.0	0.0	19,115.6	92.3	19,115.6	92.3	15,393.9	87.3
	舗装	0.0	0.0	20,707.2	100.0	20,707.2	100.0	17,638.8	100.0
	歩道等設置道路延長	0.0	0.0	8,505.9	41.1	8,505.9	41.1	4,846.2	27.5
	歩道等のべ延長	0.0		13,216.8		13,216.8		4,923.2	
女川町	実延長	0.0		20,707.2		20,707.2		17,638.8	
	改良①	0.0	0.0	20,707.2	100.0	20,707.2	100.0	17,638.8	100.0
	改良②	0.0	0.0	19,115.6	92.3	19,115.6	92.3	15,393.9	87.3
	舗装	0.0	0.0	20,707.2	100.0	20,707.2	100.0	17,638.8	100.0
	歩道等設置道路延長	0.0	0.0	8,505.9	41.1	8,505.9	41.1	4,846.2	27.5
	歩道等のべ延長	0.0		13,216.8		13,216.8		4,923.2	
本吉郡計	実延長	41,973.0		18,201.2		60,174.2		0.0	
	改良①	41,973.0	100.0	18,201.2	100.0	60,174.2	100.0	0.0	0.0
	改良②	41,973.0	100.0	18,158.8	99.8	60,131.8	99.9	0.0	0.0
	舗装	41,973.0	100.0	18,201.2	100.0	60,174.2	100.0	0.0	0.0
	歩道等設置道路延長	22,237.0	53.0	16,578.2	91.1	38,815.2	64.5	0.0	0.0
	歩道等のべ延長	28,388.0		18,340.1		46,728.1		0.0	
南三陸町	実延長	41,973.0		18,201.2		60,174.2		0.0	
	改良①	41,973.0	100.0	18,201.2	100.0	60,174.2	100.0	0.0	0.0
	改良②	41,973.0	100.0	18,158.8	99.8	60,131.8	99.9	0.0	0.0
	舗装	41,973.0	100.0	18,201.2	100.0	60,174.2	100.0	0.0	0.0
	歩道等設置道路延長	22,237.0	53.0	16,578.2	91.1	38,815.2	64.5	0.0	0.0
	歩道等のべ延長	28,388.0		18,340.1		46,728.1		0.0	

市町村名	区分	国 道						県	
		指定区間 ①		指定区間外 ②		計 (①+②)		主要地方道 ③	
仙台市	実延長	68,136.0		51,504.0		119,640.0		132,559.0	
	改良①	68,136.0	100.0	51,504.0	100.0	119,640.0	100.0	127,907.0	96.5
	改良②	68,136.0	100.0	46,846.0	91.0	114,982.0	96.1	118,399.0	89.3
	舗装	68,136.0	100.0	51,504.0	100.0	119,640.0	100.0	132,559.0	100.0
	歩道等設置道路延長	56,442.0	82.8	40,614.0	78.9	97,056.0	81.1	101,962.0	76.9
	歩道等のべ延長	107,675.0		68,049.0		175,724.0		164,055.0	

(単位:延長m、率%)

道				県管理道計 (②+③+④)		合 計 (①+②+③+④)		橋 梁	
一般県道 ④		計 (③+④)						数	延長
28,073.7		41,941.0		45,876.7		55,095.7		48 (10)	1,137.3 (55.0)
22,162.6	78.9	36,029.9	85.9	39,965.6	87.1	49,184.6	89.3		
21,159.4	75.4	33,371.5	79.6	37,307.2	81.3	46,526.2	84.4		
27,747.4	98.8	41,614.7	99.2	45,550.4	99.3	54,769.4	99.4		
10,164.0	36.2	18,945.7	45.2	22,839.9	49.8	31,629.9	57.4		
13,934.0		26,801.8		32,321.2		44,148.2			
14,975.7		32,614.5		53,321.7		53,321.7		9	563.3
14,975.7	100.0	32,614.5	100.0	53,321.7	100.0	53,321.7	100.0		
14,140.1	94.4	29,534.0	90.6	48,649.6	91.2	48,649.6	91.2		
14,975.7	100.0	32,614.5	100.0	53,321.7	100.0	53,321.7	100.0		
3,193.1	21.3	8,039.3	24.6	16,545.2	31.0	16,545.2	31.0		
3,333.0		8,256.2		21,473.0		21,473.0			
14,975.7		32,614.5		53,321.7		53,321.7		9	563.3
14,975.7	100.0	32,614.5	100.0	53,321.7	100.0	53,321.7	100.0		
14,140.1	94.4	29,534.0	90.6	48,649.6	91.2	48,649.6	91.2		
14,975.7	100.0	32,614.5	100.0	53,321.7	100.0	53,321.7	100.0		
3,193.1	21.3	8,039.3	24.6	16,545.2	31.0	16,545.2	31.0		
3,333.0		8,256.2		21,473.0		21,473.0			
40,047.9		40,047.9		58,249.1		100,222.1		28 (27)	1,006.4 (1,676.0)
29,604.6	73.9	29,604.6	73.9	47,805.8	82.1	89,778.8	89.6		
20,273.1	50.6	20,273.1	50.6	38,431.9	66.0	80,404.9	80.2		
39,900.8	99.6	39,900.8	99.6	58,102.0	99.7	100,075.0	99.9		
7,865.7	19.6	7,865.7	19.6	24,443.9	42.0	46,680.9	46.6		
9,232.9		9,232.9		27,573.0		55,961.0			
40,047.9		40,047.9		58,249.1		100,222.1		28 (27)	1,006.4 (1,676.0)
29,604.6	73.9	29,604.6	73.9	47,805.8	82.1	89,778.8	89.6		
20,273.1	50.6	20,273.1	50.6	38,431.9	66.0	80,404.9	80.2		
39,900.8	99.6	39,900.8	99.6	58,102.0	99.7	100,075.0	99.9		
7,865.7	19.6	7,865.7	19.6	24,443.9	42.0	46,680.9	46.6		
9,232.9		9,232.9		27,573.0		55,961.0			

道				県管理道計 (②+③+④)		合 計 (①+②+③+④)		橋 梁	
一般県道 ④		計 (③+④)						数	延長
92,841.0		225,400.0		276,904.0		345,040.0		140 (74)	7,015.0 (3,024.0)
92,755.0	99.9	220,662.0	97.9	272,166.0	98.3	340,302.0	98.6		
80,721.0	86.9	199,120.0	88.3	245,966.0	88.8	314,102.0	91.0		
92,841.0	100.0	225,400.0	100.0	276,904.0	100.0	345,040.0	100.0		
75,439.0	81.3	177,401.0	78.7	218,015.0	78.7	274,457.0	79.5		
123,759.0		287,814.0		355,863.0		463,538.0			

(8) 路線別市町村

種別 番号	内訳 路線名	実延長	舗装延長	改良延長 ①	改良延長 ②	歩道等設置 道路延長	経過市町村					
							市町村名	実延長	舗装延長	改良延長 ①	改良延長 ②	
一般国道(指定区間)												
国4	4号	147,218.0	147,218.0	147,218.0	147,218.0	143,589.0	白石市	16,785.0	16,785.0	16,785.0	16,785.0	
							村田町	1,401.0	1,401.0	1,401.0	1,401.0	
							名取市	8,767.0	8,767.0	8,767.0	8,767.0	
							大和町	1,840.0	1,840.0	1,840.0	1,840.0	
							栗原市	35,993.0	35,993.0	35,993.0	35,993.0	
国6	6号	24,776.0	24,776.0	24,776.0	24,776.0	24,164.0	山元町	12,334.0	12,334.0	12,334.0	12,334.0	
国45	45号	246,318.0	246,318.0	246,318.0	246,318.0	125,649.0	仙台市	11,322.0	11,322.0	11,322.0	11,322.0	
							利府町	2,690.0	2,690.0	2,690.0	2,690.0	
							石巻市	39,245.0	39,245.0	39,245.0	39,245.0	
							気仙沼市	70,868.0	70,868.0	70,868.0	70,868.0	
国45	45号(有料道路)	6,577.0	6,577.0	6,577.0	6,577.0	0.0	松島町	3,613.0	3,613.0	3,613.0	3,613.0	
国47	47号	41,230.0	41,230.0	41,230.0	41,230.0	36,045.0	大崎市	41,230.0	41,230.0	41,230.0	41,230.0	
国48	48号	33,966.0	33,966.0	33,966.0	33,966.0	22,657.0	仙台市	33,966.0	33,966.0	33,966.0	33,966.0	
国108	108号	40,563.0	40,563.0	40,563.0	40,563.0	36,848.0	石巻市	14,931.0	14,931.0	14,931.0	14,931.0	
							大崎市	7,366.0	7,366.0	7,366.0	7,366.0	
一般国道(指定区間外)												
国108	108号	33,856.3	33,856.3	33,856.3	32,721.7	5,353.4	大崎市	33,856.3	33,856.3	33,856.3	32,721.7	
国113	113号	76,210.1	76,210.1	76,210.1	75,475.0	44,752.2	七ヶ宿町	24,520.5	24,520.5	24,520.5	24,293.0	
							丸森町	14,787.4	14,787.4	14,787.4	14,338.1	
国284	284号	5,708.2	5,708.2	5,708.2	5,708.2	5,682.3	気仙沼市	5,708.2	5,708.2	5,708.2	5,708.2	
国286	286号	34,202.4	34,202.4	29,614.3	27,702.4	17,515.0	名取市	1,832.9	1,832.9	1,832.9	1,832.9	
国342	342号	20,348.5	20,348.5	20,348.5	16,730.1	4,179.2	登米市	20,348.5	20,348.5	20,348.5	16,730.1	
国346	346号	74,614.6	74,614.6	74,614.6	71,703.2	59,580.6	松島町	6,925.0	6,925.0	6,925.0	6,667.2	
							涌谷町	10,007.1	10,007.1	10,007.1	9,765.1	
国347	347号	39,888.9	39,888.9	39,731.9	38,574.2	17,339.7	加美町	35,138.8	35,138.8	34,981.8	34,052.8	
国349	349号	26,252.7	26,252.7	22,232.3	19,640.4	11,570.9	丸森町	15,560.1	15,560.1	11,539.7	9,856.8	
国398	398号	169,178.4	169,157.1	167,410.6	157,384.5	116,764.6	石巻市	49,017.3	49,014.0	48,444.3	45,505.8	
							登米市	18,835.0	18,835.0	18,835.0	18,280.8	
国399	399号	5,371.7	5,371.7	333.8	147.8	0.0	七ヶ宿町	5,371.7	5,371.7	333.8	147.8	
国456	456号	8,492.5	8,492.5	8,063.7	6,020.9	3,983.4	登米市	8,492.5	8,492.5	8,063.7	6,020.9	
国457	457号	116,652.1	116,553.1	114,591.2	102,486.0	52,442.1	栗原市	34,172.3	34,172.3	34,172.3	28,074.9	
							色麻町	5,967.4	5,967.4	5,967.4	5,967.4	
							川崎町	24,027.9	24,027.9	23,782.0	21,931.1	

(注) 1. 東日本高速道路(株)管理分を除く。

2. 路線別市町村別整備状況は市町村単位となっているため、管内市町村の集計が土木事務所単位の管理延長とは異なる路線がある。

3. 改良延長①は車道幅員5.5m未満の改良延長を含み、改良延長②は5.5m以上の改良延長のみとした。

別 整 備 状 況

令和5年3月31日現在 (単位:m)

歩道等設置 道路延長	経過市町村						経過市町村					
	市町村名	実延長	舗装延長	改良延長 ①	改良延長 ②	歩道等設置 道路延長	市町村名	実延長	舗装延長	改良延長 ①	改良延長 ②	歩道等設置 道路延長
15,842.0	蔵王町	5,119.0	5,119.0	5,119.0	5,119.0	4,831.0	大河原町	5,207.0	5,207.0	5,207.0	5,207.0	4,703.0
1,401.0	柴田町	7,899.0	7,899.0	7,899.0	7,899.0	7,899.0	岩沼市	5,160.0	5,160.0	5,160.0	5,160.0	5,160.0
8,767.0	仙台市	22,848.0	22,848.0	22,848.0	22,848.0	22,463.0	富谷市	8,280.0	8,280.0	8,280.0	8,280.0	8,280.0
1,475.0	大衡村	7,665.0	7,665.0	7,665.0	7,665.0	7,665.0	大崎市	20,254.0	20,254.0	20,254.0	20,254.0	20,234.0
34,869.0												
11,722.0	亘理町	11,682.0	11,682.0	11,682.0	11,682.0	11,682.0	岩沼市	760.0	760.0	760.0	760.0	760.0
11,322.0	多賀城市	3,680.0	3,680.0	3,680.0	3,680.0	3,680.0	塩竈市	5,898.0	5,898.0	5,898.0	5,898.0	5,668.0
1,870.0	松島町	9,016.0	9,016.0	9,016.0	9,016.0	7,806.0	東松島市	28,371.0	28,371.0	28,371.0	28,371.0	15,667.0
14,974.0	登米市	33,255.0	33,255.0	33,255.0	33,255.0	9,266.0	南三陸町	41,973.0	41,973.0	41,973.0	41,973.0	22,237.0
33,159.0												
0.0	東松島市	2,964.0	2,964.0	2,964.0	2,964.0	0.0						
36,045.0												
22,657.0												
12,404.0	涌谷町	9,047.0	9,047.0	9,047.0	9,047.0	8,529.0	美里町	9,219.0	9,219.0	9,219.0	9,219.0	8,790.0
7,125.0												
5,353.4												
7,565.7	白石市	23,141.1	23,141.1	23,141.1	23,092.8	17,906.0	角田市	13,761.1	13,761.1	13,761.1	13,751.1	10,848.8
8,431.7												
5,682.3												
1,625.3	川崎町	32,369.5	32,369.5	27,781.4	25,869.5	15,889.7						
4,179.2												
6,142.1	大崎市	6,865.5	6,865.5	6,865.5	6,865.5	6,304.5	美里町	3,935.7	3,935.7	3,935.7	3,935.7	3,894.2
5,094.3	登米市	36,034.3	36,034.3	36,034.3	33,622.7	27,597.3	気仙沼市	10,847.0	10,847.0	10,847.0	10,847.0	10,548.2
12,619.1	大崎市	4,750.1	4,750.1	4,750.1	4,521.4	4,720.6						
3,260.6	角田市	8,512.8	8,512.8	8,512.8	8,107.4	6,359.3	柴田町	2,179.8	2,179.8	2,179.8	1,676.2	1,951.0
41,116.6	女川町	20,707.2	20,707.2	20,707.2	19,155.6	8,505.9	南三陸町	18,201.2	18,201.2	18,201.2	18,158.8	16,578.2
14,376.9	栗原市	62,417.7	62,399.7	61,222.9	56,283.5	36,187.0						
0.0												
3,983.4												
11,715.8	大崎市	8,855.1	8,855.1	8,270.1	7,868.6	4,591.7	加美町	6,787.7	6,787.7	6,787.7	6,415.7	6,772.7
5,844.3	大衡村	5,984.2	5,984.2	5,984.2	5,984.2	5,966.2	大和町	10,742.6	10,643.6	10,742.6	10,742.6	10,045.9
732.5	蔵王町	9,148.4	9,148.4	9,148.4	9,148.4	5,665.8	白石市	10,966.5	10,966.5	9,736.5	6,353.1	1,107.2

種別 番号	内訳 路線名	実延長	舗装延長	改良延長 ①	改良延長 ②	歩道等設置 道路延長	経過市町村				
							市町村名	実延長	舗装延長	改良延長 ①	改良延長 ②
主1	古川佐沼線	40,158.8	40,158.8	40,158.8	38,055.7	33,065.7	大崎市	5,068.5	5,068.5	5,068.5	5,068.5
主2	石巻鮎川線	28,415.5	28,415.5	28,415.5	26,818.2	7,945.7	石巻市	28,415.5	28,415.5	28,415.5	26,818.2
主3	塩釜吉岡線	30,273.9	30,190.1	30,190.1	30,092.1	28,925.7	塩竈市	2,140.1	2,140.1	2,140.1	2,140.1
							富谷市	1,640.5	1,640.5	1,640.5	1,640.5
主4	中田栗駒線	33,757.3	33,757.3	33,757.3	33,598.7	23,302.2	登米市	17,278.2	17,278.2	17,278.2	17,208.2
主5	気仙沼港線	570.0	570.0	570.0	570.0	570.0	気仙沼市	570.0	570.0	570.0	570.0
主6	石巻停車場線	138.7	138.7	138.7	138.7	138.7	石巻市	138.7	138.7	138.7	138.7
主7	石巻港線	901.8	901.8	901.8	901.8	820.6	石巻市	901.8	901.8	901.8	901.8
主8	仙台松島線	21,006.4	21,006.4	21,006.4	15,452.0	12,206.4	利府町	10,788.7	10,788.7	10,788.7	10,788.7
主8	仙台松島線(有料道路)	11,012.0	11,012.0	11,012.0	11,012.0	0.0	利府町	4,308.0	4,308.0	4,308.0	4,308.0
主9	大和松島線	12,136.7	12,136.7	12,136.7	12,112.7	10,267.4	大和町	4,745.0	4,745.0	4,745.0	4,721.0
主10	塩釜亘理線	24,235.6	24,235.6	24,235.6	23,190.3	23,572.0	多賀城市	252.9	252.9	252.9	252.9
							亘理町	6,462.4	6,462.4	6,462.4	6,462.4
主11	塩釜港線	999.7	999.7	999.7	999.7	994.3	塩竈市	999.7	999.7	999.7	999.7
主12	白石上山線	35,081.7	35,081.7	34,913.7	32,722.1	15,619.0	白石市	2,205.1	2,205.1	2,205.1	2,205.1
主13	上山七ヶ宿線	4,808.5	4,505.5	4,548.5	4,438.5	822.5	七ヶ宿町	4,808.5	4,505.5	4,548.5	4,438.5
主14	亘理大河原川崎線	38,650.2	37,675.7	36,932.7	36,115.2	29,151.1	亘理町	1,746.3	1,746.3	1,746.3	1,746.3
							柴田町	237.0	237.0	237.0	237.0
主15	古川登米線	30,618.2	30,618.2	28,912.7	27,197.6	19,814.1	大崎市	16,151.6	16,151.6	15,058.8	13,996.0
主16	石巻鹿島台色麻線	42,349.9	42,349.9	42,084.4	40,423.5	33,235.2	石巻市	3,886.4	3,886.4	3,886.4	3,886.4
							大崎市	9,787.0	9,787.0	9,521.5	9,506.8
							色麻町	952.0	952.0	952.0	952.0
主17	栗駒岩出山線	24,884.7	24,884.7	24,884.7	24,515.0	11,577.5	栗原市	13,279.8	13,279.8	13,279.8	12,910.1
主18	本吉室根線	6,273.8	6,273.8	6,273.8	6,241.8	6,076.9	気仙沼市	6,273.8	6,273.8	6,273.8	6,241.8
主19	鹿島台高清水線	23,056.8	23,056.8	23,056.8	22,627.8	16,616.9	大崎市	11,743.5	11,743.5	11,743.5	11,323.5
主20	仙台空港線	6,603.1	6,603.1	6,603.1	6,603.1	5,359.8	名取市	3,605.5	3,605.5	3,605.5	3,605.5
主21	河南米山線	18,699.4	18,699.4	18,699.4	15,964.0	15,679.7	石巻市	11,427.6	11,427.6	11,427.6	8,692.2
主23	仙台塩釜線	6,036.9	6,036.9	6,036.9	6,036.9	6,021.4	多賀城市	4,312.5	4,312.5	4,312.5	4,312.5
主24	白石丸森線	14,340.3	14,340.3	14,213.3	12,783.0	9,251.0	白石市	8,201.2	8,201.2	8,201.2	8,120.9
主25	岩沼蔵王線	24,979.5	24,979.5	24,379.5	23,945.4	14,296.6	岩沼市	9,524.1	9,524.1	9,524.1	9,524.1
							蔵王町	7,768.1	7,768.1	7,168.1	6,737.6
主26	気仙沼唐桑線	24,317.6	24,317.6	22,684.7	19,482.8	15,841.6	気仙沼市	24,317.6	24,317.6	22,684.7	19,482.8
主27	奥松島松島公園線	19,955.3	19,910.8	19,289.3	18,346.2	17,882.3	松島町	6,076.4	6,076.4	6,076.4	6,076.4
主28	丸森柴田線	23,001.6	23,001.6	18,763.8	17,531.2	7,671.4	丸森町	5,302.3	5,302.3	4,479.3	4,319.3
主29	河南築館線	32,266.6	31,218.6	26,519.9	24,367.6	14,673.4	石巻市	3,615.6	3,615.6	3,615.6	3,135.5
							登米市	153.1	153.1	153.1	153.1
主30	河北桃生線	24,115.2	24,115.2	24,047.2	22,885.3	8,899.9	石巻市	24,115.2	24,115.2	24,047.2	22,885.3

(単位:m)

歩道等設置 道路延長	経過市町村						経過市町村					
	市町村名	実延長	舗装延長	改良延長 ①	改良延長 ②	歩道等設置 道路延長	市町村名	実延長	舗装延長	改良延長 ①	改良延長 ②	歩道等設置 道路延長
4,454.4	栗原市	11,493.4	11,493.4	11,493.4	10,322.6	8,519.2	登米市	23,596.9	23,596.9	23,596.9	22,664.6	20,092.1
7,945.7												
2,108.6	利府町	13,723.8	13,723.8	13,723.8	13,625.8	12,649.1	大和町	12,769.5	12,685.7	12,685.7	12,685.7	12,527.5
1,640.5												
12,921.9	栗原市	16,479.1	16,479.1	16,479.1	16,390.5	10,380.3						
570.0												
138.7												
820.6												
9,878.8	松島町	10,217.7	10,217.7	10,217.7	4,663.3	2,327.6						
0.0	松島町	6,704.0	6,704.0	6,704.0	6,704.0	0.0						
2,993.1	大郷町	6,766.7	6,766.7	6,766.7	6,766.7	6,699.3	松島町	625.0	625.0	625.0	625.0	575.0
252.9	名取市	5,685.9	5,685.9	5,685.9	5,685.9	5,681.0	岩沼市	11,834.4	11,834.4	11,834.4	10,789.1	11,175.7
6,462.4												
994.3												
2,171.1	蔵王町	31,122.1	31,122.1	30,954.1	28,762.5	13,447.9	七ヶ宿町	1,754.5	1,754.5	1,754.5	1,754.5	0.0
822.5												
1,266.9	角田市	9,902.6	9,891.6	9,643.0	9,484.3	6,720.6	大河原町	5,756.0	5,756.0	5,614.6	5,325.7	4,318.3
237.0	村田町	14,264.4	13,300.9	13,227.9	12,906.5	11,987.0	川崎町	6,743.9	6,743.9	6,463.9	6,415.4	4,621.3
10,634.0	登米市	14,466.6	14,466.6	13,853.9	13,201.6	9,180.1						
3,858.8	東松島市	6,440.1	6,440.1	6,440.1	6,440.1	6,189.7	美里町	4,531.0	4,531.0	4,531.0	2,884.8	1,677.2
7,751.4	大郷町	8,790.2	8,790.2	8,790.2	8,790.2	8,735.4	大衡村	7,963.2	7,963.2	7,963.2	7,963.2	5,022.7
0.0												
10,035.0	大崎市	11,604.9	11,604.9	11,604.9	11,604.9	1,542.5						
6,076.9												
7,676.4	美里町	9,336.3	9,336.3	9,336.3	9,327.3	7,104.5	栗原市	1,977.0	1,977.0	1,977.0	1,977.0	1,836.0
2,362.2	岩沼市	2,997.6	2,997.6	2,997.6	2,997.6	2,997.6						
8,425.9	登米市	7,271.8	7,271.8	7,271.8	7,271.8	7,253.8						
4,297.0	塩竈市	1,724.4	1,724.4	1,724.4	1,724.4	1,724.4						
8,042.4	角田市	381.6	381.6	381.6	381.6	381.6	丸森町	5,757.5	5,757.5	5,630.5	4,280.5	827.0
8,230.0	柴田町	338.6	338.6	338.6	338.6	0.0	村田町	7,348.7	7,348.7	7,348.7	7,345.1	3,033.6
3,033.0												
15,841.6												
6,076.4	東松島市	13,878.9	13,834.4	13,212.9	12,269.8	11,805.9						
1,220.1	角田市	16,640.5	16,640.5	13,497.7	12,425.1	5,654.2	柴田町	1,058.8	1,058.8	786.8	786.8	797.1
3,103.3	涌谷町	9,367.6	9,285.1	7,262.7	7,222.7	5,012.0	大崎市	6,829.5	5,864.0	5,004.0	4,717.5	3,126.5
151.0	栗原市	12,300.8	12,300.8	10,484.5	9,138.8	3,280.6						
8,899.9												

種別 番号	内 訳 路線名	実延長	舗装延長	改良延長 ①	改良延長 ②	歩道等設置 道路延長	経 過 市 町 村				
							市町村名	実延長	舗装延長	改良延長 ①	改良延長 ②
主31	仙 台 村 田 線	9,124.0	9,124.0	9,124.0	9,090.0	4,156.5	名 取 市	935.0	935.0	935.0	935.0
主32	古 川 松 山 線	12,347.1	12,347.1	12,347.1	11,759.1	9,706.4	大 崎 市	12,347.1	12,347.1	12,347.1	11,759.1
主33	石 卷 河 北 線	9,803.6	9,803.6	9,803.6	9,803.6	9,722.8	石 卷 市	9,803.6	9,803.6	9,803.6	9,803.6
主34	気仙沼陸前高田線	10,782.6	10,782.6	8,816.5	4,523.5	2,017.2	気仙沼市	10,782.6	10,782.6	8,816.5	4,523.5
主35	泉 塩 釜 線	5,790.3	5,790.3	5,790.3	5,633.3	4,616.3	多賀城市	3,891.1	3,891.1	3,891.1	3,891.1
主36	築 館 登 米 線	46,802.9	46,802.9	46,472.4	42,466.1	18,803.4	栗 原 市	20,437.4	20,437.4	20,437.4	18,245.1
主38	相 馬 亘 理 線	17,089.7	17,089.7	17,089.7	17,089.7	16,727.3	山 元 町	11,240.0	11,240.0	11,240.0	11,240.0
主39	仙 台 岩 沼 線	12,799.6	12,799.6	12,799.6	12,799.6	12,450.9	名 取 市	7,742.2	7,742.2	7,742.2	7,742.2
主40	利 府 松 山 線	24,370.1	24,073.6	24,193.9	24,193.9	18,167.1	利 府 町	4,406.0	4,406.0	4,406.0	4,406.0
							大 崎 市	7,386.8	7,090.3	7,210.6	7,210.6
主41	女 川 牡 鹿 線	26,631.0	26,631.0	26,631.0	23,941.0	7,775.6	女 川 町	17,638.8	17,638.8	17,638.8	15,393.9
主42	築 館 栗 駒 公 園 線	25,669.3	25,669.3	21,146.3	19,026.8	8,021.5	栗 原 市	25,669.3	25,669.3	21,146.3	19,026.8
主43	矢 本 河 南 線	7,284.9	7,284.9	7,284.9	6,548.8	5,631.3	東松島市	4,447.1	4,447.1	4,447.1	4,447.1
主44	角 田 山 元 線	14,703.6	14,703.6	14,337.6	14,337.6	3,483.1	角 田 市	8,816.7	8,816.7	8,450.7	8,450.7
主45	丸 森 霊 山 線	17,744.0	17,658.5	12,130.8	11,928.0	5,650.2	丸 森 町	17,744.0	17,658.5	12,130.8	11,928.0
主46	白 石 国 見 線	7,070.3	7,014.3	6,456.3	5,326.1	259.5	白 石 市	7,070.3	7,014.3	6,456.3	5,326.1
主47	蔵 王 川 崎 線	11,943.1	11,943.1	9,690.1	9,536.1	4,638.0	蔵 王 町	3,158.0	3,158.0	3,158.0	3,158.0
主48	弥 栄 金 成 線	1,920.3	1,831.5	1,458.7	1,458.7	909.7	栗 原 市	1,920.3	1,831.5	1,458.7	1,458.7
主49	栗 駒 平 泉 線	3,138.9	3,138.9	1,936.3	1,518.6	1,404.6	栗 原 市	3,138.9	3,138.9	1,936.3	1,518.6
主50	白 石 柴 田 線	20,328.6	20,166.1	14,683.8	12,041.9	7,161.5	白 石 市	10,494.2	10,331.7	7,064.1	5,312.5
主51	南 蔵 王 七ヶ宿線	19,826.0	19,826.0	17,972.0	12,905.4	4,476.2	白 石 市	10,376.1	10,376.1	10,376.1	6,004.1
主52	亘 理 村 田 蔵 王 線	18,696.8	18,696.8	14,941.4	14,925.7	13,241.2	亘 理 町	3,738.2	3,738.2	3,738.2	3,738.2
							村 田 町	6,198.7	6,198.7	3,597.6	3,597.6
主56	仙 台 三 本 木 線	21,473.7	21,473.7	19,759.4	19,736.1	14,885.1	富 谷 市	9,271.0	9,271.0	7,907.4	7,884.1
							大 崎 市	3,796.8	3,796.8	3,796.8	3,796.8
主57	大 衡 落 合 線	9,130.1	9,130.1	9,130.1	8,562.7	7,381.3	大 衡 村	6,115.0	6,115.0	6,115.0	5,547.6
主58	塩釜七ヶ浜多賀城線	17,339.2	17,339.2	17,339.2	16,756.8	12,835.0	塩 竈 市	1,514.7	1,514.7	1,514.7	1,514.7
主59	古 川 一 迫 線	18,687.0	18,687.0	17,569.0	16,988.7	6,850.4	大 崎 市	11,277.4	11,277.4	10,159.4	9,638.6
主60	鹿 島 台 鳴 瀬 線	9,305.1	9,305.1	6,832.0	3,191.3	769.3	大 崎 市	3,078.3	3,078.3	605.2	605.2
主61	涌 谷 津 山 線	18,658.3	18,658.3	18,602.6	17,316.8	14,100.8	涌 谷 町	6,627.1	6,627.1	6,627.1	6,627.1
主63	最 上 鬼 首 線	7,402.6	7,402.6	7,088.1	3,800.6	783.8	大 崎 市	7,402.6	7,402.6	7,088.1	3,800.6
主64	北 上 津 山 線	16,792.2	16,792.2	12,122.7	8,643.7	7,039.2	石 卷 市	11,491.1	11,491.1	8,985.1	5,523.1
主65	気仙沼本吉線	16,539.8	16,446.0	15,893.6	12,556.4	7,252.5	気仙沼市	16,539.8	16,446.0	15,893.6	12,556.4
一101	丸 森 梁 川 線	10,293.1	10,157.1	6,683.1	6,171.2	269.9	丸 森 町	10,293.1	10,157.1	6,683.1	6,171.2
一102	平 松 梁 川 線	4,992.6	4,992.6	4,744.6	2,236.1	0.0	丸 森 町	4,992.6	4,992.6	4,744.6	2,236.1
一103	金 山 新 地 停 車 場 線	4,602.9	4,602.9	4,602.9	4,589.9	0.0	丸 森 町	4,602.9	4,602.9	4,602.9	4,589.9
一105	越 河 角 田 線	24,045.9	24,045.9	13,292.2	10,293.2	3,334.5	白 石 市	2,963.6	2,963.6	1,970.6	1,970.6

(単位:m)

歩道等設置 道路延長	経過市町村						経過市町村					
	市町村名	実延長	舗装延長	改良延長 ①	改良延長 ②	歩道等設置 道路延長	市町村名	実延長	舗装延長	改良延長 ①	改良延長 ②	歩道等設置 道路延長
65.0	村田町	8,189.0	8,189.0	8,189.0	8,155.0	4,091.5						
9,706.4												
9,722.8												
2,017.2												
3,487.1	塩竈市	1,899.2	1,899.2	1,899.2	1,742.2	1,129.2						
4,577.3	登米市	26,365.5	26,365.5	26,035.0	24,221.0	14,226.1						
10,906.1	亘理町	5,849.7	5,849.7	5,849.7	5,849.7	5,821.2						
7,419.5	岩沼市	5,057.4	5,057.4	5,057.4	5,057.4	5,031.4						
2,417.5	大和町	586.0	586.0	586.0	586.0	0.0	大郷町	11,991.3	11,991.3	11,991.3	11,991.3	11,754.5
3,995.1												
4,846.2	石巻市	8,992.2	8,992.2	8,992.2	8,547.1	2,929.4						
8,021.5												
4,225.1	石巻市	2,837.8	2,837.8	2,837.8	2,101.7	1,406.2						
1,808.0	山元町	5,886.9	5,886.9	5,886.9	5,886.9	1,675.1						
5,650.2												
259.5												
0.0	川崎町	8,785.1	8,785.1	6,532.1	6,378.1	4,638.0						
909.7												
1,404.6												
1,054.6	大河原町	4,679.8	4,679.8	2,465.1	1,574.8	965.3	柴田町	5,154.6	5,154.6	5,154.6	5,154.6	5,141.6
3,481.0	七ヶ宿町	9,449.9	9,449.9	7,595.9	6,901.3	995.2						
3,738.2	角田市	78.0	78.0	78.0	78.0	78.0	柴田町	6,689.9	6,689.9	6,689.9	6,689.9	5,535.1
3,080.9	蔵王町	1,992.0	1,992.0	837.7	822.0	809.0						
7,871.7	大和町	5,610.3	5,610.3	5,376.6	5,376.6	5,218.6	大衡村	2,795.6	2,795.6	2,678.6	2,678.6	204.0
1,590.8												
4,416.2	大和町	3,015.1	3,015.1	3,015.1	3,015.1	2,965.1						
76.9	多賀城市	4,545.2	4,545.2	4,545.2	4,531.2	4,451.7	七ヶ浜町	11,279.3	11,279.3	11,279.3	10,710.9	8,306.4
5,138.3	栗原市	7,409.6	7,409.6	7,409.6	7,350.1	1,712.1						
101.4	松島町	3,152.9	3,152.9	3,152.9	378.2	160.2	東松島市	3,073.9	3,073.9	3,073.9	2,207.9	507.7
3,131.2	石巻市	5,877.6	5,877.6	5,821.9	4,536.1	5,012.7	登米市	6,153.6	6,153.6	6,153.6	6,153.6	5,956.9
783.8												
4,250.1	登米市	5,301.1	5,301.1	3,137.6	3,120.6	2,789.1						
7,252.5												
269.9												
0.0												
0.0												
0.0	丸森町	10,963.9	10,963.9	3,634.1	3,035.6	211.6	角田市	10,118.4	10,118.4	7,687.5	5,287.0	3,122.9

種別 番号	内訳 路線名	実延長	舗装延長	改良延長 ①	改良延長 ②	歩道等設置 道路延長	経過市町村				
							市町村名	実延長	舗装延長	改良延長 ①	改良延長 ②
一106	川前白石線	8,390.7	8,390.7	4,149.0	3,879.1	3,668.9	丸森町	2,292.5	2,292.5	942.0	942.0
一107	赤井畑国見線	5,229.9	400.9	0.0	0.0	0.0	白石市	5,229.9	400.9	0.0	0.0
一108	白石停車場線	698.1	698.1	698.1	698.1	667.7	白石市	698.1	698.1	698.1	698.1
一109	白川犬卒都婆向山線	3,672.4	3,672.4	3,672.4	3,593.9	3,593.9	白石市	3,496.0	3,496.0	3,496.0	3,417.5
一110	大河原高倉線	11,906.8	11,906.8	9,438.2	8,794.9	3,496.1	角田市	10,037.6	10,037.6	7,569.0	6,925.7
一111	佐倉北郷線	2,963.5	2,963.5	1,314.8	1,302.8	133.8	角田市	2,963.5	2,963.5	1,314.8	1,302.8
一114	角田柴田線	5,997.6	5,997.6	5,997.6	5,789.2	3,025.5	角田市	2,994.3	2,994.3	2,994.3	2,994.3
一115	蔵王大河原線	9,048.9	9,048.9	6,327.6	6,327.6	4,154.6	蔵王町	3,854.4	3,854.4	3,854.4	3,854.4
一116	船岡停車場船迫線	1,140.0	1,140.0	1,140.0	1,140.0	644.0	柴田町	1,140.0	1,140.0	1,140.0	1,140.0
一117	槻木停車場線	684.8	684.8	684.8	647.2	490.0	柴田町	684.8	684.8	684.8	647.2
一118	名取村田線	12,563.4	12,563.4	9,185.3	4,979.8	4,215.3	名取市	9,986.4	9,986.4	8,913.3	4,979.8
一119	碁石富岡線	6,305.9	6,305.9	6,305.9	6,266.9	6,305.9	川崎町	6,305.9	6,305.9	6,305.9	6,266.9
一121	山下停車場線	3,141.6	3,141.6	3,141.6	1,446.5	1,164.1	山元町	3,141.6	3,141.6	3,141.6	1,446.5
一122	亘理停車場線	1,114.3	1,114.3	1,114.3	1,114.3	1,114.3	亘理町	1,114.3	1,114.3	1,114.3	1,114.3
一123	荒浜港今泉線	7,186.8	7,186.8	7,116.8	6,990.8	6,417.5	亘理町	7,186.8	7,186.8	7,116.8	6,990.8
一124	岩沼停車場線	1,053.8	1,053.8	1,053.8	981.6	574.3	岩沼市	1,053.8	1,053.8	1,053.8	981.6
一125	岩沼海浜緑地線	7,094.9	7,094.9	7,094.9	4,726.4	6,557.0	岩沼市	6,876.7	6,876.7	6,876.7	4,508.2
一126	愛島名取線	6,195.2	6,195.2	6,195.2	6,014.8	3,612.8	名取市	6,195.2	6,195.2	6,195.2	6,014.8
一127	杉ヶ袋増田線	3,348.2	3,348.2	3,348.2	2,999.9	2,999.9	名取市	3,348.2	3,348.2	3,348.2	2,999.9
一128	名取停車場線	224.4	224.4	224.4	224.4	224.4	名取市	224.4	224.4	224.4	224.4
一129	関上港線	6,142.4	6,142.4	6,142.4	6,142.4	6,083.4	名取市	6,142.4	6,142.4	6,142.4	6,142.4
一143	多賀城停車場線	263.1	263.1	263.1	263.1	253.6	多賀城市	263.1	263.1	263.1	263.1
一144	赤沼松島線	2,806.0	2,806.0	2,806.0	2,806.0	1,752.0	利府町	1,416.0	1,416.0	1,416.0	1,416.0
一145	高城停車場線	678.1	678.1	678.1	360.0	360.0	松島町	678.1	678.1	678.1	360.0
一146	小牛田松島線	13,101.9	12,811.9	13,101.9	13,101.9	7,734.4	美里町	912.5	893.5	912.5	912.5
							松島町	3,244.8	3,244.8	3,244.8	3,244.8
一147	柁沢吉岡線	20,828.4	20,809.8	15,735.5	13,362.0	3,058.5	大和町	20,828.4	20,809.8	15,735.5	13,362.0
一149	鹿島台停車場線	83.5	83.5	83.5	83.5	0.0	大崎市	83.5	83.5	83.5	83.5
一150	鳴瀬南郷線	18,496.7	18,189.4	16,671.5	13,552.3	8,874.5	東松島市	6,846.0	6,846.0	6,846.0	3,949.4
一151	河南南郷線	9,432.0	9,432.0	9,045.3	8,033.6	3,948.2	石巻市	5,188.4	5,188.4	5,188.4	4,180.5
一152	涌谷三本木線	18,681.7	18,681.7	14,227.2	13,279.4	9,536.7	涌谷町	136.3	136.3	136.3	136.3
一153	松山停車場線	743.0	743.0	743.0	743.0	743.0	大崎市	743.0	743.0	743.0	743.0
一154	北浦停車場線	53.0	53.0	53.0	53.0	0.0	美里町	53.0	53.0	53.0	53.0
一155	涌谷停車場線	339.5	339.5	339.5	339.5	228.5	涌谷町	339.5	339.5	339.5	339.5
一156	小野田三本木線	14,081.3	14,081.3	14,029.1	14,000.1	6,830.5	加美町	1,854.2	1,854.2	1,854.2	1,854.2
一157	中新田三本木線	10,746.9	10,746.9	7,560.2	7,560.2	6,102.5	加美町	4,402.2	4,402.2	3,064.2	3,064.2
一158	坂本古川線	7,602.2	7,602.2	7,394.0	7,389.2	6,843.7	大崎市	7,602.2	7,602.2	7,394.0	7,389.2

(単位:m)

歩道等設置 道路延長	経過市町村						経過市町村					
	市町村名	実延長	舗装延長	改良延長 ①	改良延長 ②	歩道等設置 道路延長	市町村名	実延長	舗装延長	改良延長 ①	改良延長 ②	歩道等設置 道路延長
942.0	白石市	6,098.2	6,098.2	3,207.0	2,937.1	2,726.9						
0.0												
667.7												
3,417.5	蔵王町	176.4	176.4	176.4	176.4	176.4						
1,626.9	大河原町	1,869.2	1,869.2	1,869.2	1,869.2	1,869.2						
133.8												
220.0	柴田町	3,003.3	3,003.3	3,003.3	2,794.9	2,805.5						
2,045.5	大河原町	5,194.5	5,194.5	2,473.2	2,473.2	2,109.1						
644.0												
490.0												
4,215.3	村田町	2,577.0	2,577.0	272.0	0.0	0.0						
6,305.9												
1,164.1												
1,114.3												
6,417.5												
574.3												
6,338.8	名取市	218.2	218.2	218.2	218.2	218.2						
3,612.8												
2,999.9												
224.4												
6,083.4												
253.6												
394.0	松島町	1,390.0	1,390.0	1,390.0	1,390.0	1,358.0						
360.0												
424.0	大崎市	2,361.1	2,090.1	2,361.1	2,361.1	267.1	大郷町	6,583.5	6,583.5	6,583.5	6,583.5	5,241.0
1,802.3												
3,058.5												
0.0												
3,048.1	松島町	304.0	304.0	304.0	304.0	0.0	美里町	11,346.7	11,039.4	9,521.5	9,298.9	5,826.4
3,928.8	美里町	4,243.6	4,243.6	3,856.9	3,853.1	19.4						
136.3	美里町	10,880.9	10,880.9	7,181.7	6,404.9	3,479.7	大崎市	7,664.5	7,664.5	6,909.2	6,738.2	5,920.7
743.0												
0.0												
228.5												
1,854.2	色麻町	9,553.6	9,553.6	9,501.4	9,472.4	4,976.3	大崎市	2,673.5	2,673.5	2,673.5	2,673.5	0.0
2,018.2	大崎市	6,344.7	6,344.7	4,496.0	4,496.0	4,084.3						
6,843.7												

種別 番号	内訳 路線名	実延長	舗装延長	改良延長 ①	改良延長 ②	歩道等設置 道路延長	経過市町村				
							市町村名	実延長	舗装延長	改良延長 ①	改良延長 ②
一159	柳沢中新田線	10,674.5	10,074.8	10,389.5	8,634.9	6,066.4	加美町	10,674.5	10,074.8	10,389.5	8,634.9
一160	秋保温泉川崎線	7,221.5	7,221.5	5,691.5	3,830.6	101.5	川崎町	7,221.5	7,221.5	5,691.5	3,830.6
一161	鳥屋崎小野田線	3,262.0	3,262.0	2,300.0	2,270.5	2,218.0	加美町	3,262.0	3,262.0	2,300.0	2,270.5
一162	清水下狼塚線	6,074.7	6,074.7	4,694.5	4,038.3	1,799.8	大崎市	5,908.7	5,908.7	4,528.5	3,872.3
一164	岩出山停車場線	473.8	473.8	473.8	473.8	0.0	大崎市	473.8	473.8	473.8	473.8
一165	古川岩出山線	8,649.6	8,607.1	8,315.6	8,315.6	4,100.6	大崎市	8,649.6	8,607.1	8,315.6	8,315.6
一166	岩出山上蝦沢線	10,253.6	10,052.6	6,304.6	5,282.7	5,218.1	大崎市	10,253.6	10,052.6	6,304.6	5,282.7
一167	真山高清水線	9,765.2	9,647.2	8,741.7	8,220.4	8,024.1	大崎市	3,886.5	3,886.5	3,763.5	3,763.5
一168	池月停車場線	122.0	122.0	122.0	122.0	108.0	大崎市	122.0	122.0	122.0	122.0
一170	鳴子停車場線	772.0	772.0	772.0	494.3	88.2	大崎市	772.0	772.0	772.0	494.3
一171	吹上鬼首線	3,761.8	3,761.8	3,520.1	1,273.9	569.1	大崎市	3,761.8	3,761.8	3,520.1	1,273.9
一172	志津川登米線	20,602.1	20,602.1	17,882.6	8,586.5	3,616.0	南三陸町	9,453.3	9,453.3	7,444.1	4,398.9
一173	涌谷田尻線	13,527.9	13,527.9	12,940.5	12,191.1	9,092.0	涌谷町	9,896.2	9,896.2	9,308.8	8,952.3
一174	田尻停車場線	22.0	22.0	22.0	22.0	22.0	大崎市	22.0	22.0	22.0	22.0
一175	田尻瀬峰線	9,042.2	9,042.2	8,006.2	7,698.0	5,273.1	大崎市	4,243.5	4,243.5	3,871.5	3,865.5
一176	若柳築館線	13,288.4	13,288.4	12,873.6	12,252.3	9,435.9	栗原市	13,288.4	13,288.4	12,873.6	12,252.3
一177	新田若柳線	2,577.3	2,577.3	2,351.3	2,325.3	537.7	登米市	1,657.6	1,657.6	1,431.6	1,405.6
一178	花山一迫線	11,034.2	11,034.2	11,034.2	9,441.5	2,780.3	栗原市	11,034.2	11,034.2	11,034.2	9,441.5
一179	文字上尾松線	16,784.3	16,784.3	16,363.9	14,094.8	5,050.5	栗原市	16,784.3	16,784.3	16,363.9	14,094.8
一180	文字下細倉線	5,859.2	5,540.7	5,540.7	4,778.8	4,513.8	栗原市	5,859.2	5,540.7	5,540.7	4,778.8
一181	大鳥沢辺線	6,932.6	6,932.6	6,884.5	6,119.8	73.1	栗原市	6,932.6	6,932.6	6,884.5	6,119.8
一182	栗駒金成線	10,241.3	10,241.3	10,197.5	10,197.5	1,970.6	栗原市	10,241.3	10,241.3	10,197.5	10,197.5
一183	若柳花泉線	3,610.3	3,610.3	3,610.3	2,536.9	1,826.6	栗原市	3,610.3	3,610.3	3,610.3	2,536.9
一184	石越白崖線	2,988.5	2,988.5	2,988.5	2,988.5	2,988.5	登米市	2,988.5	2,988.5	2,988.5	2,988.5
一185	有壁若柳線	11,886.0	11,464.8	9,443.9	9,001.6	6,006.4	栗原市	11,886.0	11,464.8	9,443.9	9,001.6
一186	油島栗駒線	11,855.1	11,855.1	11,855.1	11,580.0	11,005.0	栗原市	11,855.1	11,855.1	11,855.1	11,580.0
一187	大門有壁線	3,750.4	3,750.4	3,750.4	3,149.7	1,827.0	栗原市	3,750.4	3,750.4	3,750.4	3,149.7
一188	綱木黄海線	98.9	98.9	0.0	0.0	0.0	登米市	98.9	98.9	0.0	0.0
一189	東和薄衣線	8,504.1	8,504.1	4,486.2	3,358.1	3,106.5	登米市	8,504.1	8,504.1	4,486.2	3,358.1
一190	花泉迫線	6,825.8	6,825.8	6,825.8	6,754.8	5,930.0	登米市	6,825.8	6,825.8	6,825.8	6,754.8
一191	鹿又広渕線	6,733.5	6,733.5	6,733.5	6,574.0	4,990.2	石巻市	6,733.5	6,733.5	6,733.5	6,574.0
一192	石巻雄勝線	23,113.8	20,618.1	11,869.4	9,915.4	3,971.2	石巻市	23,113.8	20,618.1	11,869.4	9,915.4
一193	渡波停車場線	97.0	97.0	97.0	97.0	97.0	石巻市	97.0	97.0	97.0	97.0
一195	前谷地停車場線	71.0	71.0	71.0	71.0	71.0	石巻市	71.0	71.0	71.0	71.0
一196	神取河北線	8,849.9	8,849.9	8,849.9	1,713.5	1,649.7	石巻市	8,849.9	8,849.9	8,849.9	1,713.5
一197	北上河北線	9,030.7	9,030.7	9,030.7	2,805.1	2,452.5	石巻市	9,030.7	9,030.7	9,030.7	2,805.1
一198	新田米山線	15,126.3	15,126.3	15,102.4	12,885.2	8,532.7	登米市	15,126.3	15,126.3	15,102.4	12,885.2

(単位:m)

歩道等設置 道路延長	経過市町村						経過市町村					
	市町村名	実延長	舗装延長	改良延長 ①	改良延長 ②	歩道等設置 道路延長	市町村名	実延長	舗装延長	改良延長 ①	改良延長 ②	歩道等設置 道路延長
6,066.4												
101.5												
2,218.0												
1,633.8	加美町	166.0	166.0	166.0	166.0	166.0						
0.0												
4,100.6												
5,218.1												
3,699.5	栗原市	5,878.7	5,760.7	4,978.2	4,456.9	4,324.6						
108.0												
88.2												
569.1												
2,681.2	登米市	11,148.8	11,148.8	10,438.5	4,187.6	934.8						
5,949.3	大崎市	3,631.7	3,631.7	3,631.7	3,238.8	3,142.7						
22.0												
1,752.5	栗原市	4,798.7	4,798.7	4,134.7	3,832.5	3,520.6						
9,435.9												
0.0	栗原市	919.7	919.7	919.7	919.7	537.7						
2,780.3												
5,050.5												
4,513.8												
73.1												
1,970.6												
1,826.6												
2,988.5												
6,006.4												
11,005.0												
1,827.0												
0.0												
3,106.5												
5,930.0												
4,990.2												
3,971.2												
97.0												
71.0												
1,649.7												
2,452.5												
8,532.7												

種別 番号	内 訳 路線名	実延長	舗装延長	改良延長 ①	改良延長 ②	歩道等設置 道路延長	経 過 市 町 村				
							市町村名	実延長	舗装延長	改良延長 ①	改良延長 ②
一199	米 山 迫 線	7,170.3	7,170.3	7,170.3	7,112.5	4,724.8	登米市	7,170.3	7,170.3	7,170.3	7,112.5
一201	石 森 登 米 線	6,659.8	6,659.8	6,659.8	6,659.8	5,794.1	登米市	6,659.8	6,659.8	6,659.8	6,659.8
一202	東 和 登 米 線	10,909.8	10,909.8	10,799.5	9,591.2	4,361.1	登米市	10,909.8	10,909.8	10,799.5	9,591.2
一204	河 南 鳴 瀬 線	8,014.8	8,014.8	8,014.8	8,014.8	6,554.9	東松島市	8,014.8	8,014.8	8,014.8	8,014.8
一205	矢 本 停 車 場 線	62.9	62.9	62.9	62.9	62.9	東松島市	62.9	62.9	62.9	62.9
一206	馬 籠 志 津 川 線	13,672.2	13,525.1	7,940.9	4,045.6	465.2	気仙沼市	4,560.8	4,560.8	2,727.5	1,975.3
一209	上 八 瀬 気 仙 沼 線	10,665.5	10,665.5	6,616.9	5,844.0	3,777.2	気仙沼市	10,665.5	10,665.5	6,616.9	5,844.0
一211	上 鹿 折 停 車 場 線	114.5	114.5	114.5	0.0	0.0	気仙沼市	114.5	114.5	114.5	0.0
一212	小 牛 田 停 車 場 線	637.0	637.0	637.0	637.0	414.5	美里町	637.0	637.0	637.0	637.0
一213	松 島 停 車 場 線	137.0	137.0	137.0	137.0	137.0	松島町	137.0	137.0	137.0	137.0
一214	網 地 島 線	4,969.8	4,969.8	4,863.8	3,351.5	3,275.6	石巻市	4,969.8	4,969.8	4,863.8	3,351.5
一215	栗 駒 停 車 場 線	242.0	242.0	242.0	154.9	163.8	栗原市	242.0	242.0	242.0	154.9
一216	大 河 原 停 車 場 線	994.9	994.9	994.9	901.9	648.3	大河原町	994.9	994.9	994.9	901.9
一217	出 島 線	4,566.5	4,566.5	4,566.5	3,730.9	2,589.4	女川町	4,566.5	4,566.5	4,566.5	3,730.9
一218	大 島 浪 板 線	32,139.8	28,390.3	22,156.3	20,036.8	18,111.4	気仙沼市	32,139.8	28,390.3	22,156.3	20,036.8
一220	牡 鹿 半 島 公 園 線	33,895.2	33,895.2	33,895.2	33,809.2	928.4	女川町	10,409.2	10,409.2	10,409.2	10,409.2
一221	清 水 浜 志 津 川 港 線	6,400.1	6,400.1	3,000.1	2,726.8	886.6	南三陸町	6,400.1	6,400.1	3,000.1	2,726.8
一224	吉 田 浜 山 元 線	5,491.0	5,491.0	4,774.0	4,774.0	2,455.9	亶理町	2,870.4	2,870.4	2,153.4	2,153.4
一225	泊 崎 半 島 線	8,145.9	8,145.9	7,845.9	5,013.8	427.0	南三陸町	8,145.9	8,145.9	7,845.9	5,013.8
一226	岩 出 山 宮 崎 線	15,591.7	15,591.7	11,517.7	5,323.4	1,945.0	大崎市	7,960.2	7,960.2	7,960.2	4,123.4
一227	仙 台 亶 理 自 転 車 道 線	6,397.0	6,397.0	6,397.0	8.0	0.0	名取市	4,885.0	4,885.0	4,885.0	0.0
一228	相 馬 大 内 線	6,261.0	6,261.0	3,864.9	3,864.9	2,813.2	丸森町	6,261.0	6,261.0	3,864.9	3,864.9
一230	小 島 豊 里 線	7,089.3	7,089.3	7,089.3	7,089.3	3,679.0	登米市	7,089.3	7,089.3	7,089.3	7,089.3
一233	馬 籠 東 和 線	13,870.9	13,870.9	11,995.8	8,342.7	5,332.9	気仙沼市	4,946.7	4,946.7	4,631.6	3,575.3
一234	稲 井 沢 田 線	4,064.9	4,064.9	4,064.9	3,400.2	2,736.8	石巻市	4,064.9	4,064.9	4,064.9	3,400.2
一236	払 川 町 向 線	6,937.2	6,937.2	6,101.1	6,063.3	3,870.9	南三陸町	6,937.2	6,937.2	6,101.1	6,063.3
一237	瀬 峰 豊 里 線	13,347.2	13,347.2	13,262.8	13,250.9	4,576.4	登米市	13,347.2	13,347.2	13,262.8	13,250.9
一238	釜 谷 大 須 雄 勝 線	32,965.5	29,263.7	23,408.1	18,305.5	8,956.0	石巻市	32,965.5	29,263.7	23,408.1	18,305.5
一239	馬 場 只 越 線	4,680.6	4,680.6	4,269.9	4,109.9	4,069.8	気仙沼市	4,680.6	4,680.6	4,269.9	4,109.9
一240	石 巻 女 川 線	5,923.4	5,923.4	5,923.4	5,923.4	4,101.6	石巻市	5,923.4	5,923.4	5,923.4	5,923.4
一241	竹 谷 大 和 線	19,130.7	19,130.7	18,476.7	18,138.6	16,629.4	松島町	4,564.4	4,564.4	4,284.4	4,011.0
							大和町	5,631.0	5,631.0	5,631.0	5,631.0
一242	大 迫 松 山 線	7,320.9	7,320.9	7,320.9	6,790.3	4,077.9	大崎市	7,320.9	7,320.9	7,320.9	6,790.3
一243	大 塩 小 野 停 車 場 線	6,457.9	6,457.9	5,742.6	5,677.6	5,650.1	東松島市	6,457.9	6,457.9	5,742.6	5,677.6
一245	角 田 大 内 線	8,840.8	8,840.8	6,929.4	6,590.9	3,453.9	角田市	4,384.1	4,384.1	3,431.7	3,165.7
一246	石 巻 松 島 自 転 車 道 線	13,280.6	13,280.6	13,280.6	0.0	0.0	石巻市	1,616.0	1,616.0	1,616.0	0.0
一247	石 巻 工 業 港 矢 本 線	7,469.7	7,469.7	7,469.7	7,469.7	6,127.9	石巻市	726.7	726.7	726.7	726.7

(単位:m)

歩道等設置 道路延長	経過市町村						経過市町村					
	市町村名	実延長	舗装延長	改良延長 ①	改良延長 ②	歩道等設置 道路延長	市町村名	実延長	舗装延長	改良延長 ①	改良延長 ②	歩道等設置 道路延長
4,724.8												
5,794.1												
4,361.1												
6,554.9												
62.9												
465.2	南三陸町	9,111.4	8,964.3	5,213.4	2,070.3	0.0						
3,777.2												
0.0												
414.5												
137.0												
3,275.6												
163.8												
648.3												
2,589.4												
18,111.4												
603.7	石巻市	23,486.0	23,486.0	23,486.0	23,400.0	324.7						
886.6												
2,153.4	山元町	2,620.6	2,620.6	2,620.6	2,620.6	302.5						
427.0												
1,610.0	加美町	7,631.5	7,631.5	3,557.5	1,200.0	335.0						
0.0	岩沼市	1,512.0	1,512.0	1,512.0	8.0	0.0						
2,813.2												
3,679.0												
2,808.2	登米市	8,924.2	8,924.2	7,364.2	4,767.4	2,524.7						
2,736.8												
3,870.9												
4,576.4												
8,956.0												
4,069.8												
4,101.6												
2,618.8	大崎市	374.0	374.0	0.0	0.0	0.0	大郷町	8,561.3	8,561.3	8,561.3	8,496.6	8,379.6
5,631.0												
4,077.9												
5,650.1												
2,976.6	山元町	106.5	106.5	106.5	106.5	0.0	丸森町	4,350.2	4,350.2	3,391.2	3,318.7	477.3
0.0	東松島市	11,664.6	11,664.6	11,664.6	0.0	0.0						
726.7	東松島市	6,743.0	6,743.0	6,743.0	6,743.0	5,401.2						

種別 番号	内訳 路線名	実延長	舗装延長	改良延長 ①	改良延長 ②	歩道等設置 道路延長	経過市町村				
							市町村名	実延長	舗装延長	改良延長 ①	改良延長 ②
一248	沼倉鳴子線	10,304.5	10,304.5	10,304.5	10,304.5	1,394.5	大崎市	10,304.5	10,304.5	10,304.5	10,304.5
一249	岩入一迫線	23,884.0	18,164.8	14,718.3	14,393.4	3,146.9	大崎市	7,185.5	6,606.0	6,606.0	6,564.0
一251	石巻港インター線	2,145.0	2,145.0	2,145.0	2,145.0	2,145.0	石巻市	607.7	607.7	607.7	607.7
一253	鳴子池月線	7,388.3	7,388.3	7,388.3	7,388.3	2,170.0	大崎市	7,388.3	7,388.3	7,388.3	7,388.3
一254	南蔵王白石線	12,489.6	12,489.6	12,489.6	12,489.6	12,180.4	白石市	12,489.6	12,489.6	12,489.6	12,489.6
一255	青根蔵王線	8,421.5	8,421.5	6,170.3	4,299.1	120.0	川崎町	6,563.5	6,563.5	4,312.3	2,866.4
一256	西成田宮床線	6,733.4	6,733.4	6,667.4	6,052.9	6,182.6	富谷市	3,514.6	3,514.6	3,448.6	2,834.1
一257	河南登米線	19,829.0	19,829.0	12,900.2	9,685.9	2,489.2	石巻市	8,212.1	8,212.1	7,898.9	4,909.0
一258	仙台館腰線	6,643.5	6,643.5	6,643.5	6,643.5	6,183.9	名取市	6,643.5	6,643.5	6,643.5	6,643.5
一259	加瀬沼公園線	2,194.9	2,194.9	2,194.9	2,194.9	2,194.9	利府町	2,194.9	2,194.9	2,194.9	2,194.9
一260	利府停車場総合運動公園線	2,532.6	2,532.6	2,532.6	2,532.6	2,519.6	利府町	2,532.6	2,532.6	2,532.6	2,532.6
一261	大衡駒場線	5,032.7	5,032.7	5,032.7	5,032.7	4,997.7	大衡村	5,032.7	5,032.7	5,032.7	5,032.7
一262	最上小野田線	13,990.1	13,436.6	13,293.6	11,922.6	2,634.4	加美町	13,990.1	13,436.6	13,293.6	11,922.6
一264	大衡仙台線	7,100.5	7,100.5	7,100.5	7,100.5	7,100.5	大和町	7,100.5	7,100.5	7,100.5	7,100.5
一265	河南石巻港インター線	2,108.1	2,108.1	2,108.1	2,108.1	2,108.1	石巻市	1,882.1	1,882.1	1,882.1	1,882.1
一266	化女沼公園線	2,873.3	2,873.3	2,873.3	2,873.3	1,433.0	大崎市	2,873.3	2,873.3	2,873.3	2,873.3
一267	鳴子小野田線	17,766.3	17,730.3	17,665.5	8,601.3	1,704.0	大崎市	8,796.2	8,796.2	8,796.2	2,961.2
一268	伊豆沼くりこま高原駅線	6,566.6	6,566.6	5,888.9	5,384.3	4,415.0	栗原市	6,566.6	6,566.6	5,888.9	5,384.3
一269	亘理インター線	1,040.0	1,040.0	1,040.0	1,040.0	742.0	亘理町	1,040.0	1,040.0	1,040.0	1,040.0
一270	利府岩切停車場線	4,518.5	4,518.5	4,518.5	4,518.5	4,478.5	利府町	4,518.5	4,518.5	4,518.5	4,518.5
一271	利府中インター線	1,509.6	1,509.6	1,509.6	1,509.6	1,509.6	塩竈市	813.9	813.9	813.9	813.9
一272	角田山下線	6,111.3	6,111.3	6,111.3	6,111.3	4,751.1	角田市	4,071.3	4,071.3	4,071.3	4,071.3
一273	仙台名取線	3,833.4	3,833.4	3,833.4	3,833.4	2,652.6	名取市	3,833.4	3,833.4	3,833.4	3,833.4
一296	石巻女川インター線	343.0	343.0	343.0	343.0	335.1	石巻市	343.0	343.0	343.0	343.0

(単位:m)

歩道等設置 道路延長	経過市町村						経過市町村					
	市町村名	実延長	舗装延長	改良延長 ①	改良延長 ②	歩道等設置 道路延長	市町村名	実延長	舗装延長	改良延長 ①	改良延長 ②	歩道等設置 道路延長
1,394.5												
0.0	栗原市	16,698.5	11,558.8	8,112.3	7,829.4	3,146.9						
607.7	東松島市	1,537.3	1,537.3	1,537.3	1,537.3	1,537.3						
2,170.0												
12,180.4												
0.0	蔵王町	1,858.0	1,858.0	1,858.0	1,432.7	120.0						
2,963.8	大和町	3,218.8	3,218.8	3,218.8	3,218.8	3,218.8						
76.2	登米市	11,616.9	11,616.9	5,001.3	4,776.9	2,413.0						
6,183.9												
2,194.9												
2,519.6												
4,997.7												
2,634.4												
7,100.5												
1,882.1	東松島市	226.0	226.0	226.0	226.0	226.0						
1,433.0												
795.5	加美町	8,970.1	8,934.1	8,869.3	5,640.1	908.5						
4,415.0												
742.0												
4,478.5												
813.9	利府町	695.7	695.7	695.7	695.7	695.7						
2,711.1	山元町	2,040.0	2,040.0	2,040.0	2,040.0	2,040.0						
2,652.6												
335.1												

(9) 市町村道道路現況

令和5年3月31日現在（単位：km：％）

市町村名	市町村道実延長		改良済延長・率				舗装済延長・率			
	全体延長	うち幹線分	全体延長	率	うち幹線分	率	全体延長	率	うち幹線分	率
仙台市	3,397.9	628.8	2,995.0	88.1	581.5	92.5	3,342.8	98.4	624.9	99.4
石巻市	2,046.6	409.1	1,245.0	60.8	356.3	87.1	1,353.5	66.1	385.6	94.3
塩竈市	165.9	42.6	153.3	92.4	40.1	94.1	163.1	98.3	42.4	99.5
気仙沼市	1,191.5	236.0	497.0	41.7	178.6	75.7	628.4	52.7	208.9	88.5
白石市	528.4	141.9	357.9	67.7	115.6	81.5	448.1	84.8	130.3	91.8
名取市	484.6	89.6	403.3	83.2	77.3	86.3	463.5	95.6	87.8	98.0
角田市	577.7	143.9	418.6	72.5	128.7	89.4	471.6	81.6	136.8	95.1
多賀城市	185.5	36.2	181.5	97.8	35.5	98.1	184.7	99.6	36.1	99.7
岩沼市	288.1	68.8	255.0	88.5	64.7	94.0	273.4	94.9	68.7	99.9
登米市	2,807.0	442.4	1,485.4	52.9	407.6	92.1	1,453.1	51.8	420.7	95.1
栗原市	1,721.8	502.8	1,260.2	73.2	461.0	91.7	1,326.8	77.1	481.5	95.8
東松島市	526.7	84.4	393.3	74.7	76.2	90.3	449.9	85.4	81.8	96.9
大崎市	1,780.8	440.3	1,310.0	73.6	400.8	91.0	1,367.6	76.8	415.4	94.3
富谷市	264.6	33.2	258.2	97.6	32.9	99.1	264.0	99.8	33.2	100.0
市部計	15,967.1	3,300.0	11,213.7	70.2	2,956.8	89.6	12,190.5	76.3	3,154.1	95.6
蔵王町	246.3	62.0	156.0	63.3	55.9	90.2	218.7	88.8	61.9	99.8
七ヶ宿町	108.9	61.2	55.9	51.3	27.2	44.4	66.6	61.2	34.6	56.5
大河原町	229.1	40.4	136.5	59.6	33.3	82.4	187.0	81.6	38.3	94.8
村田町	243.9	75.1	100.8	41.3	49.9	66.4	134.7	55.2	60.0	79.9
柴田町	340.0	56.2	234.1	68.9	44.2	78.6	302.5	89.0	56.0	99.6
川崎町	195.7	62.2	140.1	71.6	51.8	83.3	157.5	80.5	57.0	91.6
丸森町	445.9	123.6	311.4	69.8	108.9	88.1	396.1	88.8	119.8	96.9
亘理町	452.7	80.7	331.7	73.3	79.0	97.9	301.8	66.7	77.0	95.4
山元町	303.1	56.6	195.0	64.3	45.9	81.1	248.8	82.1	52.8	93.3
松島町	165.6	32.8	118.6	71.6	24.6	75.0	134.0	80.9	27.5	83.8
七ヶ浜町	103.6	23.5	98.8	95.4	23.2	98.7	102.0	98.5	23.5	100.0
利府町	186.2	31.7	168.6	90.5	27.0	85.2	178.7	96.0	28.7	90.5
大和町	316.0	96.8	266.2	84.2	87.8	90.7	294.8	93.3	93.4	96.5
大郷町	135.6	30.9	104.3	76.9	25.1	81.2	122.3	90.2	28.7	92.9
大衡村	125.5	39.6	122.2	97.4	39.6	100.0	124.3	99.0	39.6	100.0
色麻町	357.4	59.4	230.1	64.4	51.9	87.4	189.2	52.9	51.8	87.2
加美町	727.4	187.7	592.3	81.4	167.0	89.0	526.5	72.4	172.3	91.8
涌谷町	322.6	75.7	243.5	75.5	73.5	97.1	243.8	75.6	73.0	96.4
美里町	512.6	80.1	441.8	86.2	79.1	98.8	309.3	60.3	80.1	100.0
女川町	114.1	10.6	92.5	81.1	10.4	98.1	102.7	90.0	10.6	100.0
南三陸町	252.6	55.6	163.9	64.9	43.4	78.1	199.6	79.0	47.9	86.2
郡部計	5,884.8	1,342.4	4,304.3	73.1	1,148.7	85.6	4,540.9	77.2	1,234.5	92.0
県計	21,851.9	4,642.4	15,518.0	71.0	4,105.5	88.4	16,731.4	76.6	4,388.6	94.5

（注）仙台市以外の市町村の数値は令和5年度道路施設現況調査（令和4年3月31日現在）。

(10) 東日本高速道路(株)管理路線

令和4年3月31日現在(単位:m)

種別 番号	内訳 路線名	実延長	経過市町村 実延長内訳		幅員別実延長内訳		舗装道内訳	
					13.0m以上	5.5m以上	セメント系	アスファルト系
	東北縦貫自動車道(東北道)	131,800.0	白石市	18,300.0	18,300.0	0.0	0.0	18,300.0
			蔵王町	10,300.0	10,300.0	0.0	0.0	10,300.0
			村田町	9,800.0	9,800.0	0.0	0.0	9,800.0
			太白区	4,000.0	4,000.0	0.0	0.0	4,000.0
			名取市	1,600.0	1,600.0	0.0	0.0	1,600.0
			太白区	4,700.0	4,700.0	0.0	0.0	4,700.0
			青葉区	6,700.0	6,700.0	0.0	0.0	6,700.0
			泉区	8,900.0	8,900.0	0.0	0.0	8,900.0
			富谷市	6,800.0	6,800.0	0.0	0.0	6,800.0
			大和町	5,700.0	5,700.0	0.0	0.0	5,700.0
			大衡村	4,200.0	4,200.0	0.0	0.0	4,200.0
			大崎市	21,000.0	21,000.0	0.0	0.0	21,000.0
			栗原市	29,800.0	29,800.0	0.0	0.0	29,800.0
	東北横断自動車道(山形道)	25,832.0	村田町	2,632.0	2,632.0	0.0	400.0	2,232.0
			川崎町	1,000.0	1,000.0	0.0	0.0	1,000.0
			村田町	200.0	200.0	0.0	0.0	200.0
			川崎町	200.0	200.0	0.0	0.0	200.0
			村田町	3,200.0	3,200.0	0.0	0.0	3,200.0
			川崎町	18,600.0	18,600.0	0.0	0.0	18,600.0
	常磐自動車道(常磐道)	21,558.0	山元町	11,067.0	3,509.0	7,558.0	0.0	11,067.0
			亘理町	10,491.0	10,491.0	0.0	0.0	10,491.0
高速自動車国道計		179,190.0		179,190.0	171,632.0	7,558.0	400.0	178,790.0
国6	6号(仙台東部道路)	24,766.0	亘理町	970.0	970.0	0.0	0.0	970.0
			岩沼市	2,600.0	2,600.0	0.0	0.0	2,600.0
			名取市	8,717.0	8,717.0	0.0	0.0	8,717.0
			太白区	383.0	383.0	0.0	0.0	383.0
			名取市	400.0	400.0	0.0	0.0	400.0
			若林区	7,400.0	7,400.0	0.0	0.0	7,400.0
			宮城野区	4,296.0	4,188.0	108.0	0.0	4,296.0
国6	6号(仙台南部道路)	12,186.0	若林区	2,678.0	1,210.0	1,468.0	0.0	2,678.0
			太白区	6,709.0	530.0	6,179.0	0.0	6,709.0
			名取市	2,103.0	0.0	2,103.0	0.0	2,103.0
			太白区	696.0	134.0	562.0	0.0	696.0
国45	45号(三陸縦貫自動車道)	7,849.0	宮城野区	450.0	0.0	450.0	0.0	450.0
			多賀城市	3,100.0	0.0	3,100.0	0.0	3,100.0
			利府町	4,299.0	2,100.0	2,199.0	0.0	4,299.0
国47	47号(仙台北部道路)	12,824.0	利府町	5,150.0	0.0	5,150.0	0.0	5,150.0
			大和町	1,400.0	0.0	1,400.0	0.0	1,400.0
			富谷市	6,274.0	0.0	6,274.0	0.0	6,274.0
一般国道(指定区間)計		57,625.0		57,625.0	28,632.0	28,993.0	0.0	57,625.0
合計		236,815.0		236,815.0	200,264.0	36,551.0	400.0	236,415.0

(注)掲載数値は令和5年度道路施設現況調査(令和4年3月31日現在)。

(11) 東北六県及び

県市名	道路種別	実延長 (km)	改良済①		改良済②	
			延長(km)	率(%)	延長(km)	率(%)
宮城県	国道(指定区間)	509.7	509.7	100.0	509.7	100.0
	国道(指定区間外)	612.4	594.4	97.1	555.1	90.6
	主要地方道	1,062.1	1,000.4	94.2	924.8	87.1
	一般県道	1,034.6	880.8	85.1	761.7	73.6
	市町村道	18,421.4	12,460.1	67.6	3,984.4	—
	計	21,640.2	15,445.4	71.4	6,735.7	—
青森県	国道(指定区間)	329.9	329.9	100.0	329.9	100.0
	国道(指定区間外)	1,128.2	1,030.8	91.4	971.9	86.1
	主要地方道	1,240.2	1,060.1	85.5	972.0	78.4
	一般県道	1,271.3	915.6	72.0	760.7	59.8
	市町村道	16,117.3	9,704.2	60.2	4,108.8	—
	計	20,086.9	13,040.6	64.9	7,143.3	—
岩手県	国道(指定区間)	685.3	685.3	100.0	684.8	99.9
	国道(指定区間外)	1,242.1	1,216.2	97.9	1,208.4	97.3
	主要地方道	1,318.1	1,196.1	90.7	1,122.8	85.2
	一般県道	1,582.7	1,280.4	80.9	1,081.1	68.3
	市町村道	28,489.0	17,395.1	61.1	5,189.5	—
	計	33,317.2	21,773.1	65.4	9,286.6	—
秋田県	国道(指定区間)	514.4	514.4	100.0	514.4	100.0
	国道(指定区間外)	871.3	844.6	96.9	820.6	94.2
	主要地方道	1,257.1	1,115.1	88.7	1,073.7	85.4
	一般県道	1,113.6	819.8	73.6	717.8	64.5
	市町村道	19,955.0	13,141.3	65.9	4,056.0	—
	計	23,711.4	16,435.2	69.3	7,182.5	—
山形県	国道(指定区間)	552.9	552.9	100.0	552.9	100.0
	国道(指定区間外)	567.7	518.6	91.4	494.5	87.1
	主要地方道	1,155.8	1,064.4	92.1	1,022.8	88.5
	一般県道	1,370.9	1,187.7	86.6	1,047.5	76.4
	市町村道	13,051.1	8,888.4	68.1	3,163.6	—
	計	16,698.4	12,212.0	73.1	6,281.3	—
福島県	国道(指定区間)	484.3	484.3	100.0	484.3	100.0
	国道(指定区間外)	1,527.2	1,346.5	88.2	1,257.5	82.3
	主要地方道	1,905.6	1,622.4	85.1	1,465.8	76.9
	一般県道	2,315.8	1,566.0	67.6	1,207.1	52.1
	市町村道	32,891.1	19,421.2	59.0	4,473.6	—
	計	39,124.0	24,440.4	62.5	8,888.3	—
仙台市	国道(指定区間)	90.7	90.7	100.0	90.7	100.0
	国道(指定区間外)	51.5	51.5	100.0	46.8	90.9
	主要地方道	132.6	127.9	96.5	118.1	89.1
	一般県道	92.8	92.8	100.0	80.4	86.6
	市町村道	3,371.7	2,960.2	87.8	942.9	—
	計	3,739.3	3,323.1	88.9	1,278.9	—
合計	国道(指定区間)	3,167.2	3,167.2	100.0	3,166.7	100.0
	国道(指定区間外)	6,000.4	5,602.6	93.4	5,354.8	89.2
	主要地方道	8,071.5	7,186.4	89.0	6,700.0	83.0
	一般県道	8,781.7	6,743.1	76.8	5,656.3	64.4
	市町村道	132,296.6	83,970.5	63.5	25,918.8	—
	計	158,317.4	106,669.8	67.4	46,796.6	—

(注) 1. 掲載数値は「道路統計年報2022」年版より R3. 3. 31現在

2. 有料道路を含む(高速自動車国道は除く)

3. 自転車道(独立専用歩道)は除く

4. 舗装済延長には簡易舗装道を含む

5. 改良済①は車道幅員5.5m未満の改良済延長を含み、改良済②は車道幅員5.5m以上の改良済延長のみとした

政 令 市 の 道 路 現 況

令和3年3月31日現在

舗 装 済		橋 梁		備 考
延長 (km)	率 (%)	数	延長 (km)	
509.7	100.0	519	33.6	
612.3	100.0	496	21.5	
1,058.8	99.7	673	22.3	
1,010.0	97.6	533	15.1	
13,343.1	72.4	8,752	97.3	
16,533.9	76.4	10,973	189.8	
329.9	100.0	284	13.6	
1,120.2	99.3	775	19.0	
1,179.5	95.1	660	18.8	
1,120.0	88.1	847	21.2	
10,656.8	66.1	4,469	65.4	
14,406.4	71.7	7,035	138.0	
685.3	100.0	458	35.4	
1,230.6	99.1	991	37.6	
1,215.2	92.2	808	27.3	
1,303.2	82.3	891	29.4	
16,894.4	59.3	10,021	151.1	
21,328.7	64.0	13,169	280.8	
514.4	100.0	607	22.4	
871.3	100.0	729	31.2	
1,246.3	99.1	727	28.0	
1,034.1	92.9	781	24.2	
13,071.6	65.5	8,724	117.6	
16,737.7	70.6	11,568	223.4	
552.9	100.0	734	31.4	
545.1	96.0	486	17.8	
1,086.5	94.0	824	30.5	
1,224.4	89.3	916	27.4	
10,567.9	81.0	5,838	87.5	
13,976.8	83.7	8,798	194.6	
484.3	100.0	678	28.2	
1,504.9	98.5	1,256	42.1	
1,878.8	98.6	1,465	38.4	
2,189.3	94.5	1,542	35.1	
22,909.5	69.7	13,016	173.8	
28,966.8	74.0	17,957	317.6	
90.7	100.0	114	10.2	
51.5	100.0	35	1.5	
132.6	100.0	64	2.6	
92.8	100.0	41	2.9	
3,312.7	98.3	866	14.1	
3,680.3	98.4	1,120	31.3	
3,167.2	100.0	3,394	174.8	
5,935.9	98.9	4,768	170.7	
7,797.7	96.6	5,221	167.9	
7,973.8	90.8	5,551	155.3	
90,756.0	68.6	51,686	706.8	
115,630.6	73.0	70,620	1,375.5	

8. 橋梁の現況

(1) 橋梁現況（総括表）

県管理道合計

令和5年3月31日現在

区分	橋数	橋長 (m)	橋面積 (㎡)	橋齢別橋数				荷重制限 橋数	
				15年 未満	15年～ 25年	25年～ 50年	50年 以上		
鋼橋	100 m 以上	96	24,201.8	256,114.3	17	5	51	23	0
	30m以上 100m未満	160	8,754.3	88,485.9	16	12	76	56	2
	15m以上 30m未満	70	1,604.8	13,377.2	1	1	36	32	0
	15 m 未満	22	250.2	2,187.8	0	0	8	14	0
	計	348	34,811.1	360,165.2	34	18	171	125	2
コンクリート橋	100 m 以上	49	9,477.4	106,873.4	6	8	24	11	0
	30m以上 100m未満	150	7,574.7	82,115.8	20	26	79	25	0
	15m以上 30m未満	175	3,672.9	42,011.8	17	30	96	32	0
	15 m 未満	974	5,477.3	52,181.5	48	45	305	576	0
	計	1,348	26,202.3	283,182.5	91	109	504	644	0
鋼橋とコンクリート橋との混合橋	100 m 以上	1	128.0	1,113.6	0	0	1	0	0
	30m以上 100m未満	3	219.2	1,929.9	0	0	1	2	0
	15m以上 30m未満	0	0.0	0.0	0	0	0	0	0
	15 m 未満	0	0.0	0.0	0	0	0	0	0
	計	4	347.2	3,043.5	0	0	2	2	0
木橋	100 m 以上	0	0.0	0.0	0	0	0	0	0
	30m以上 100m未満	0	0.0	0.0	0	0	0	0	0
	15m以上 30m未満	0	0.0	0.0	0	0	0	0	0
	15 m 未満	0	0.0	0.0	0	0	0	0	0
	計	0	0.0	0.0	0	0	0	0	0
石橋	100 m 以上	0	0.0	0.0	0	0	0	0	0
	30m以上 100m未満	0	0.0	0.0	0	0	0	0	0
	15m以上 30m未満	0	0.0	0.0	0	0	0	0	0
	15 m 未満	0	0.0	0.0	0	0	0	0	0
	計	0	0.0	0.0	0	0	0	0	0
鋼橋、石橋、木橋又はコンクリート橋との混合橋	100 m 以上	0	0.0	0.0	0	0	0	0	0
	30m以上 100m未満	0	0.0	0.0	0	0	0	0	0
	15m以上 30m未満	1	25.0	337.5	0	0	1	0	0
	15 m 未満	3	15.2	151.7	0	0	3	0	0
	計	4	40.2	489.2	0	0	4	0	0
合計	100 m 以上	146	33,807.2	364,101.3	23	13	76	34	0
	30m以上 100m未満	313	16,548.2	172,531.6	36	38	156	83	2
	15m以上 30m未満	246	5,302.7	55,726.5	18	31	133	64	0
	15 m 未満	999	5,742.7	54,521.0	48	45	316	590	0
	計	1,704	61,400.8	646,880.4	125	127	681	771	2

(2) 橋 梁 現 況 (国 道 指 定 区 間 外)

区 分	橋 数	橋 長 (m)	橋面積 (㎡)	橋 齢 別 橋 数				荷重制限 橋 数	
				15 年 未 満	15年～ 25 年	25年～ 50 年	50 年 以 上		
鋼 橋	100 m 以 上	39	8,851.7	91,637.7	7	1	25	6	0
	30m以上 100m未満	80	4,414.9	42,672.5	3	5	42	30	2
	15m以上 30m未満	17	395.2	3,540.1	0	1	7	9	0
	15 m 未 満	2	20.0	271.4	0	0	1	1	0
	計	138	13,681.8	138,121.7	10	7	75	46	2
コ ン ク リ ー ト 橋	100 m 以 上	19	3,499.4	38,369.7	4	5	6	4	0
	30m以上 100m未満	42	2,508.3	25,661.0	6	5	21	10	0
	15m以上 30m未満	37	789.2	9,206.2	3	6	23	5	0
	15 m 未 満	256	1,342.1	12,891.8	8	12	50	186	0
	計	354	8,139.0	86,128.7	21	28	100	205	0
鋼 橋 と コ ン ク リ ー ト 橋 の 混 合 橋	100 m 以 上	1	128.0	1,113.6	0	0	1	0	0
	30m以上 100m未満	3	219.2	1,929.9	0	0	1	2	0
	15m以上 30m未満	0	0.0	0.0	0	0	0	0	0
	15 m 未 満	0	0.0	0.0	0	0	0	0	0
	計	4	347.2	3,043.5	0	0	2	2	0
木 橋	100 m 以 上	0	0.0	0.0	0	0	0	0	0
	30m以上 100m未満	0	0.0	0.0	0	0	0	0	0
	15m以上 30m未満	0	0.0	0.0	0	0	0	0	0
	15 m 未 満	0	0.0	0.0	0	0	0	0	0
	計	0	0.0	0.0	0	0	0	0	0
石 橋	100 m 以 上	0	0.0	0.0	0	0	0	0	0
	30m以上 100m未満	0	0.0	0.0	0	0	0	0	0
	15m以上 30m未満	0	0.0	0.0	0	0	0	0	0
	15 m 未 満	0	0.0	0.0	0	0	0	0	0
	計	0	0.0	0.0	0	0	0	0	0
鋼 橋 又 は コ ン ク リ ー ト 石 橋 と の 混 合 橋 又 は 木 橋 又 は コ ン ク リ ー ト 橋	100 m 以 上	0	0.0	0.0	0	0	0	0	0
	30m以上 100m未満	0	0.0	0.0	0	0	0	0	0
	15m以上 30m未満	0	0.0	0.0	0	0	0	0	0
	15 m 未 満	1	7.2	79.2	0	0	1	0	0
	計	1	7.2	79.2	0	0	1	0	0
合 計	100 m 以 上	59	12,479.1	131,121.0	11	6	32	10	0
	30m以上 100m未満	125	7,142.4	70,263.4	9	10	64	42	2
	15m以上 30m未満	54	1,184.4	12,746.3	3	7	30	14	0
	15 m 未 満	259	1,369.3	13,242.4	8	12	52	187	0
	計	497	22,175.2	227,373.1	31	35	178	253	2

(3) 橋 梁 現 況 (主要地方道)

区 分	橋 数	橋 長 (m)	橋面積 (㎡)	橋 齢 別 橋 数				荷重制限 橋 数	
				15年 未 満	15年～ 25年	25年～ 50年	50年 以 上		
鋼 橋	100 m 以 上	39	11,057.5	113,291.4	6	2	18	13	0
	30m以上 100m未満	43	2,336.7	29,253.7	8	4	20	11	0
	15m以上 30m未満	22	508.9	4,549.7	0	0	12	10	0
	15 m 未 満	6	63.8	671.5	0	0	2	4	0
	計	110	13,966.9	147,766.3	14	6	52	38	0
コ ン ク リ ー ト 橋	100 m 以 上	17	3,207.3	37,004.0	1	0	11	5	0
	30m以上 100m未満	54	2,549.4	27,364.9	10	11	24	9	0
	15m以上 30m未満	78	1,579.6	18,048.5	13	11	36	18	0
	15 m 未 満	410	2,333.2	23,192.8	29	13	139	229	0
	計	559	9,669.5	105,610.2	53	35	210	261	0
鋼 橋 と コ ン ク リ ー ト 橋 の 混 合 橋	100 m 以 上	0	0.0	0.0	0	0	0	0	0
	30m以上 100m未満	0	0.0	0.0	0	0	0	0	0
	15m以上 30m未満	0	0.0	0.0	0	0	0	0	0
	15 m 未 満	0	0.0	0.0	0	0	0	0	0
	計	0	0.0	0.0	0	0	0	0	0
木 橋	100 m 以 上	0	0.0	0.0	0	0	0	0	0
	30m以上 100m未満	0	0.0	0.0	0	0	0	0	0
	15m以上 30m未満	0	0.0	0.0	0	0	0	0	0
	15 m 未 満	0	0.0	0.0	0	0	0	0	0
	計	0	0.0	0.0	0	0	0	0	0
石 橋	100 m 以 上	0	0.0	0.0	0	0	0	0	0
	30m以上 100m未満	0	0.0	0.0	0	0	0	0	0
	15m以上 30m未満	0	0.0	0.0	0	0	0	0	0
	15 m 未 満	0	0.0	0.0	0	0	0	0	0
	計	0	0.0	0.0	0	0	0	0	0
鋼 橋 又 は コ ン ク リ ー ト 橋 又 は 石 橋 と の 混 合 橋	100 m 以 上	0	0.0	0.0	0	0	0	0	0
	30m以上 100m未満	0	0.0	0.0	0	0	0	0	0
	15m以上 30m未満	1	25.0	337.5	0	0	1	0	0
	15 m 未 満	1	5.0	57.5	0	0	1	0	0
	計	2	30.0	395.0	0	0	2	0	0
合 計	100 m 以 上	56	14,264.8	150,295.4	7	2	29	18	0
	30m以上 100m未満	97	4,886.1	56,618.6	18	15	44	20	0
	15m以上 30m未満	101	2,113.5	22,935.7	13	11	49	28	0
	15 m 未 満	417	2,402.0	23,921.8	29	13	142	233	0
	計	671	23,666.4	253,771.5	67	41	264	299	0

(4) 橋 梁 現 況 (一 般 県 道)

区 分		橋 数	橋 長 (m)	橋面積 (㎡)	橋 齢 別 橋 数				荷重制限 橋 数
					15年 未 満	15年～ 25年	25年～ 50年	50年 以 上	
鋼 橋	100 m 以 上	18	4,292.6	51,185.2	4	2	8	4	0
	30m以上 100m未満	37	2,002.7	16,559.7	5	3	14	15	0
	15m以上 30m未満	31	700.7	5,287.4	1	0	17	13	0
	15 m 未 満	14	166.4	1,244.9	0	0	5	9	0
	計	100	7,162.4	74,277.2	10	5	44	41	0
コ ン ク リ ー ト 橋	100 m 以 上	13	2,770.7	31,499.7	1	3	7	2	0
	30m以上 100m未満	54	2,517.0	29,089.9	4	10	34	6	0
	15m以上 30m未満	60	1,304.1	14,757.1	1	13	37	9	0
	15 m 未 満	308	1,802.0	16,096.9	11	20	116	161	0
	計	435	8,393.8	91,443.6	17	46	194	178	0
鋼 橋 と コ ン ク リ ー ト 橋 の 混 合 橋	100 m 以 上	0	0.0	0.0	0	0	0	0	0
	30m以上 100m未満	0	0.0	0.0	0	0	0	0	0
	15m以上 30m未満	0	0.0	0.0	0	0	0	0	0
	15 m 未 満	0	0.0	0.0	0	0	0	0	0
	計	0	0.0	0.0	0	0	0	0	0
木 橋	100 m 以 上	0	0.0	0.0	0	0	0	0	0
	30m以上 100m未満	0	0.0	0.0	0	0	0	0	0
	15m以上 30m未満	0	0.0	0.0	0	0	0	0	0
	15 m 未 満	0	0.0	0.0	0	0	0	0	0
	計	0	0.0	0.0	0	0	0	0	0
石 橋	100 m 以 上	0	0.0	0.0	0	0	0	0	0
	30m以上 100m未満	0	0.0	0.0	0	0	0	0	0
	15m以上 30m未満	0	0.0	0.0	0	0	0	0	0
	15 m 未 満	0	0.0	0.0	0	0	0	0	0
	計	0	0.0	0.0	0	0	0	0	0
鋼 橋 又 は コ ン ク リ ー ト 橋 と 石 橋 と の 混 合 橋 又 は 木 橋 又 は 石 橋 と の 混 合 橋	100 m 以 上	0	0.0	0.0	0	0	0	0	0
	30m以上 100m未満	0	0.0	0.0	0	0	0	0	0
	15m以上 30m未満	0	0.0	0.0	0	0	0	0	0
	15 m 未 満	1	3.0	15.0	0	0	1	0	0
	計	1	3.0	15.0	0	0	1	0	0
合 計	100 m 以 上	31	7,063.3	82,684.9	5	5	15	6	0
	30m以上 100m未満	91	4,519.7	45,649.6	9	13	48	21	0
	15m以上 30m未満	91	2,004.8	20,044.5	2	13	54	22	0
	15 m 未 満	323	1,971.4	17,356.8	11	20	122	170	0
	計	536	15,559.2	165,735.8	27	51	239	219	0

9. トンネルの現況

(1) トンネル (隧道)

路線名	名称	延長(m)	建設年次	有効高(m)	形式	箇所名	摘要
(国) 108号	鬼 鳴	142.5	H 23	4.7	アーチ	大崎市	
108号	花 渕	1,194.0	H 27	4.7	アーチ	大崎市	
108号	本 山	203.0	H 25	4.7	アーチ	大崎市	
108号	荒 雄 湖	1,385.0	H 25	4.7	アーチ	大崎市	
108号	矢 楯	281.0	H 13	4.7	アーチ	大崎市	
108号	大 森	361.0	S 59	4.7	アーチ	大崎市	
108号	オ シ ド リ	543.0	S 62	4.7	アーチ	大崎市	
108号	片倉森であい	394.0	H 3	4.7	アーチ	大崎市	
108号	片倉森やすらぎ	281.0	S 62	4.7	アーチ	大崎市	
108号	片倉森かがやき	212.0	S 60	4.7	アーチ	大崎市	
108号	丸 森	1,119.0	H 6	4.7	アーチ	大崎市	
108号	仙 秋 鬼 首	3,527.0	H 5	4.7	アーチ	大崎市	県内971.0m
(国) 113号	西 材 木 岩	505.0	S 58	4.7	アーチ	七ヶ宿町	
113号	東 材 木 岩	279.0	S 58	4.7	アーチ	白石市	
113号	西 小 原	262.0	H 1	4.7	アーチ	白石市	
113号	小 原 温 泉	893.0	S 63	4.7	アーチ	白石市	
113号	小 原 5 号	192.0	S 53	4.5	アーチ	白石市	
113号	小 原 4 号	489.0	S 50	4.5	アーチ	白石市	
113号	小 原 3 号	60.0	S 50	4.5	アーチ	白石市	
113号	小 原 2 号	86.0	S 48	4.5	アーチ	白石市	
113号	小 原 1 号	130.0	S 48	4.5	アーチ	白石市	
113号	白 石	54.9	H 14	4.7	ラーメン	白石市	
(国) 284号	八 瀬	148.0	H 10	7.0	アーチ	気仙沼市	
284号	栈 敷 が 森	462.0	H 12	7.0	アーチ	気仙沼市	
(国) 346号	黄 金 山	110.0	S 50	6.0	アーチ	涌谷町	
(国) 347号	鍋 越	387.0	S 62	4.7	アーチ	加美町	県内186.5m
(国) 349号	川 張 2 号	455.0	H 9	4.7	アーチ	丸森町	
349号	川 張 1 号	183.0	H 10	4.7	アーチ	丸森町	
349号	片 倉	328.0	H 7	4.7	アーチ	丸森町	
349号	山 田	407.0	H 1	4.7	アーチ	丸森町	
(国) 398号	新 水 界	397.0	S 56	4.7	アーチ	登米市	南三陸町
398号	崎 山	710.0	R 2	4.7	アーチ	女川町	
398号	分 波	462.0	H 18	4.7	アーチ	石巻市	
398号	水 分	186.0	H 15	4.7	アーチ	石巻市	
398号	釜 谷	995.0	S 61	4.7	アーチ	石巻市	
398号	白 浜	465.0	H 4	4.7	アーチ	石巻市	

令和5年3月31日現在

路線名	名称	延長(m)	建設年次	有効高(m)	形式	箇所名	摘要
(国) 398号	十三浜	537.0	H 7	4.7	アーチ	石巻市	
398号	小泊	222.0	H 30	4.7	アーチ	石巻市	
398号	南境	271.0	H 19	4.5	アーチ	石巻市	
(国) 457号	宮床	185.0	H 3	4.7	アーチ	大和町	
457号	川口	70.0	S 35	4.5	アーチ	栗原市	
	国道計	19,573.4					41箇所
(主) 石巻鮎川線	風越	634.0	H 10	4.7	アーチ	石巻市	
石巻鮎川線	新小積	470.0	S 63	4.7	アーチ	石巻市	
(主) 塩釜吉岡線	石積	445.0	H 11	4.7	アーチ	富谷市	
(主) 塩釜亙理線	仙台空港	517.0	H 3	5.1	ラーメン	岩沼市	
(主) 亙理大河原川崎線	郡界	104.0	S 63	4.7	アーチ	角田市	大河原町
亙理大河原川崎線	旧郡界	55.2	T 8	3.5	アーチ	角田市	大河原町
(主) 岩沼蔵王線	志賀姥ヶ懐	1,285.0	H 30	4.7	アーチ	岩沼市	柴田町, 村田町
(主) 気仙沼唐桑線	舞根	293.0	H 28	4.7	アーチ	気仙沼市	
気仙沼唐桑線	巨釜	77.5	H 1	4.7	ラーメン	気仙沼市	
(主) 女川牡鹿線	小乗	225.0	H 30	4.7	アーチ	女川町	
女川牡鹿線	五部浦第一	510.0	H 18	4.7	アーチ	女川町	
女川牡鹿線	五部浦第二	349.0	H 30	4.5	アーチ	女川町	
(主) 築館栗駒公園線	新玉山	1,220.0	H 11	4.7	アーチ	栗原市	
築館栗駒公園線	薄木	230.0	H 1	4.5	アーチ	栗原市	
(主) 矢本河南線	矢本アンダーパス	44.7	H 17	4.7	ラーメン	東松島市	
(主) 塩釜七ヶ浜多賀城線	下馬笠神	320.0	H 13	4.7	ラーメン	多賀城市	
	主要地方道計	6,779.4					16箇所
(一) 赤井畑国見線	七里沢	110.0	S 28	3.0	素掘	白石市	
(一) 小牛田松島線	小森	92.0	H 24	4.5	アーチ	松島町	
(一) 大島浪板線	乙姫3号	87.0	H 27	4.7	アーチ	気仙沼市	
大島浪板線	乙姫2号	82.0	H 27	4.7	アーチ	気仙沼市	
大島浪板線	乙姫1号	67.0	H 27	4.7	アーチ	気仙沼市	
大島浪板線	浦島2号	141.0	H 27	4.7	アーチ	気仙沼市	
大島浪板線	浦島1号	181.0	H 26	4.7	アーチ	気仙沼市	
(一) 沼倉鳴子線	鎌内	117.0	H 10	4.7	アーチ	大崎市	
(一) 利府中インター線	しおりふれあい	1,107.0	H 12	4.7	アーチ	塩竈市	利府町
(一) 角田山下線	角田山元	961.0	H 21	4.7	アーチ	角田市	山元町
	一般県道計	2,945.0					10箇所
	宮城県管理計	29,297.8					67箇所

(2) ロックシェッド・スノーシェッド・スノーシェルター

令和5年3月31日現在

路線名	名称	箇所名	延長 (m)
108号	見手野原ロックシェッド	大崎市	60.0
113号	小原1号ロックシェッド	白石市	100.0
113号	小原2号ロックシェッド	白石市	24.5
113号	小原3号ロックシェッド	白石市	17.0
347号	第1ロックシェッド	加美町	151.5
小計	3路線 5箇所		353.0
108号	末沢スノーシェッド	大崎市	166.0
108号	大森スノーシェッド	大崎市	70.5
347号	小野田スノーシェッド1号	加美町	69.0
347号	小野田スノーシェッド2号	加美町	131.5
398号	湯浜スノーシェッド1号	栗原市	106.0
398号	湯浜スノーシェッド2号	栗原市	128.0
398号	なだれ沢スノーシェッド	栗原市	70.0
398号	湯浜スノーシェッド3号(湯浜洞門)	栗原市	240.0
(主)築館栗駒公園線	洞万スノーシェッド	栗原市	194.5
小計	4路線 9箇所		1,175.5
108号	絆橋スノーシェルター	大崎市	29.0
(主)築館栗駒公園線	第1スノーシェルター	栗原市	200.5
(主)築館栗駒公園線	第2スノーシェルター	栗原市	201.0
(主)築館栗駒公園線	第3スノーシェルター	栗原市	311.0
(一)青根蔵王線	倉石岳スノーシェルター	蔵王町	120.0
小計	3路線 5箇所		861.5
合計	6路線 19箇所		2,390.0

注) 1. ロックシェッド

鋼材や鉄筋コンクリート等で道路を覆い、落石が路面に直接落下するのを防ぐ施設。

2. スノーシェッド

鋼材や鉄筋コンクリート等で道路を覆い、道路等に直接雪や雪崩が堆雪するのを防ぐ施設。

3. スノーシェルター

道路を覆って、雪から完全に隔離し、主に道路上の吹雪、吹きだまりの発生を防止する施設。

10. 通行規制等の状況

(1) 道路の通年規制状況

令和5年3月31日現在

種別	路線名	区間	制限内容 (車両止)	備考
国道	286号	柴田郡川崎町今宿小屋ノ沢 山形県山形市関沢	長さ6mを超える 総重量5tを超える	宮城L=6.8km 山形L=5.1km
国道	347号	加美郡加美町漆沢字筒砂子 加美郡加美町漆沢字嶽山	長さ8m以上 総重量14tを超える	L=9.87km
国道	399号	福島県境 山形県高島町湯在家	長さ8mを超える	L=7.3km
主要	上山七ヶ宿線	山形県上市市赤山 宮城県境	総重量5tを超える	L=4.4km
主要	亘理大河原川崎線	柴田郡大河原町大谷字末広14-3 柴田郡大河原町大谷字町159-2	総重量8tを超える	L=156.4m (末広橋)
主要	栗駒平泉線	栗原市栗駒沼倉放森40番地先 栗原市栗駒沼倉玉山88番地先	総重量14tを超える	L=43.7m (玉山大橋)
主要	最上鬼首線	山形県最上町判屋 宮城県境	長さ8mを超える 総重量6tを超える 幅2mを超える	L=6.3km
一般	越河角田線	白石市越河平字宮ノ脇 伊具郡丸森町耕野字金井下	総重量6tを超える 幅2mを超える	L=3.8km
一般	秋保温泉川崎線	柴田郡川崎町大字支倉字赤沢山 柴田郡川崎町大字川内字佐山	総重量14tを超える	L=5.0km
一般	新田若柳線	登米市迫町新田字東坂戸 登米市迫町新田字蒲	総重量14tを超える	L=26.0m (沼口橋)
一般	東和登米線	登米市登米町日根牛小川向	総重量14tを超える	L=32.4m (羽沢橋)
一般	青根蔵王線	柴田郡川崎町前川字沼ノ平山1-37 柴田郡川崎町前川字峯々1	長さ8mを超える 総重量14tを超える	L=2.9km
一般	最上小野田線	山形県最上町富沢字赤倉 宮城県境	長さ8mを超える 総重量6tを超える 幅2mを超える	L=11.0km

(2) 制限橋梁

令和5年3月31日現在

路線 番号	道路 種別	路線名	橋名	橋種		橋長 (m)	耐荷荷重						架設 年次	土木事 務所名
				木 橋	永 久 橋		2t 以下	3t	4t	5t	6t	そ の 他		
14	主	亘理大河原川崎線	末広橋		○	156.4						8t	S46	大河原
49	主	栗駒平泉線	玉山大橋		○	43.7						14t	S35	栗原
105	一	越河角田線	堤前橋		○	5.0					○		S8	大河原
105	一	越河角田線	独至橋		○	2.7					○		S8	大河原
105	一	越河角田線	藤内橋		○	2.7					○		S8	大河原
160	一	秋保温泉川崎線	子地倉橋		○	29.9						14t	S42	大河原
160	一	秋保温泉川崎線	かやがもり橋		○	24.6						14t	S42	大河原
160	一	秋保温泉川崎線	小松倉橋		○	40.0						14t	S44	大河原
160	一	秋保温泉川崎線	北沢橋		○	90.0						14t	S44	大河原
160	一	秋保温泉川崎線	日の沢橋		○	30.0						14t	S44	大河原
160	一	秋保温泉川崎線	下石丸沢橋		○	13.5						14t	S44	大河原
160	一	秋保温泉川崎線	石丸沢橋		○	40.1						14t	S44	大河原
160	一	秋保温泉川崎線	滝見橋		○	80.0						14t	S44	大河原
177	一	新田若柳線	沼口橋		○	26.0						14t	S54	登米
202	一	東和登米線	羽沢橋		○	32.4						14t	S46	登米
255	一	青根蔵王線	疣沢橋		○	23.4						14t	S36	大河原
計		7路線	16橋			640.4								

(3) 自動車交通不能区間

令和5年3月31日現在(単位:m)

土木事 務所名	道路 種別	路線 番号	路線名	区間	延長	幅員
大河原	一般	107	赤井畑国見線	白石市小原字七里沢 ～同市同字山崎	3,252.5	2.8～10.0

(注)1.本表は、道路法施行規則第四条の二の4の八 自動車交通不能区間(幅員、曲線半径、勾配その他の道路の状況により最大積載量4トンの貨物自動車が行き通ることができない区間をいう。)に基づき取りまとめられたものである。

2.赤井畑国見線は平成4年12月から落石崩落のおそれのためL=3,709.1m区間を通行止めとしている。

(4) 積雪による交通不能区間

路線名	通行止め区間	区間距離 (Km)	令和5年度閉鎖予定期間 上段()は令和4年度実績
(国)286号	柴田郡川崎町大字今宿 字石橋(笹谷ゲート) ～ 山形県境	6.8	(4.11.4 ～ 5.4.21) 5.11.6 ～ 6.4.26
(国)398号	栗原市花山字本沢温湯 ～ 秋田県境	14.4	(4.11.24 ～ 5.4.27) 5.11.20 ～ 6.4.25
(国)399号	刈田郡七ヶ宿町稲子 (福島県境) ～ 刈田郡七ヶ宿町稲子 (福島県境)	5.4	(4.11.11 ～ 5.5.12) 5.11.10 ～ 6.5.10
(主)白石上山線 (蔵王エコーライン)	刈田郡蔵王町倉石岳 (すみかわスノーパーク入口 [澄川ゲート]) ～ 山形県境	8.9	(4.11.4 ～ 5.4.21) 5.11.6 ～ 6.4.26
(主)上山七ヶ宿線	山形県境 ～ 刈田郡七ヶ宿町干蒲	1.4	(4.12.1 ～ 5.4.21) 5.12.1 ～ 6.4.26
(主)築館栗駒公園線	栗原市栗駒沼倉耕英 ～ 栗原市栗駒岩鏡平 (いわかがみ平)	3.4	(4.11.24 ～ 5.4.27) 5.11.24 ～ 6.4.25
(主)最上鬼首線	山形県境 ～ 大崎市鳴子温泉鬼首字 大清水	4.4	(4.11.15 ～ 5.5.10) 5.11.15 ～ 6.5.10
(一)綱木黄海線	登米市東和町米川東綱木 ～ 岩手県境	0.1	(4.12.14 ～ 5.3.24) 5.12.14 ～ 6.3.22
(一)石巻雄勝線	石巻市真野字内原 ～ 石巻市雄勝町雄勝字原	10.7	(道路改良工事のため継続して通行止め) 5.12.1 ～ 6.3.29
(一)馬籠志津川線	気仙沼市本吉町午王野沢 ～ 本吉郡南三陸町歌津字弘川	3.8	(災害復旧工事のため継続して通行止め) 5.12.8 ～ 6.3.22
(一)馬籠志津川線	本吉郡南三陸町歌津字弘川 ～ 本吉郡南三陸町志津川字 磯の沢	4.5	(4.12.9 ～ 5.3.17) 5.12.8 ～ 6.3.22
(一)沼倉鳴子線	大崎市鳴子温泉鬼首字 下岩入(市管理境界) ～ 大崎市鳴子温泉鬼首字 下岩入(鎌内トンネル)	1.0	(4.11.24 ～ 5.4.27) 5.11.24 ～ 6.4.25
(一)岩入一迫線	大崎市鳴子温泉鬼首字 上岩入 ～ 栗原市花山字草木沢 (森林科学館)	13.1	(4.11.24 ～ 5.4.27) 5.11.24 ～ 6.4.25
(一)青根蔵王線	柴田郡川崎町青根 ～ 柴田郡川崎町峩々	5.6	(4.11.4 ～ 5.4.21) 5.11.6 ～ 6.4.26
13路線	14箇所	83.5	

(注) 閉鎖開始及び解除日時は天候等により変更の可能性があります。

【参考：夜間のみ通行止め 19時～7時】

路線名	通行止め区間	区間距離 (Km)	令和5年度閉鎖予定期間 上段()は令和4年度実績
(国)347号	山形県境 ～ 加美郡加美町字漆沢筒砂子	11.3	(4.12.1 ～ 5.4.1) 5.12.1 ～ 6.4.1

(5) 異常気象時の通行規制等

道路種別	路線名	担当事務所名	規制区間		交通量 (台/日)	規制基準		危険内容	迂回路		
			自 至	郡市 郡市		町村字 町村字	延長 (km)			通行止規制 基準値(mm)	気象等 観測所
										時間雨量	
一般国道	113号	大河原	白石市不澄ヶ池 白石市大畑一番		0.3	—	54 —	白石(国) 白石(気)	冠水	(一)白石停車場線 (主)白石丸森線	
	286号	大河原	柴田郡川崎町字今宿笹谷 柴田郡川崎町字今宿笹谷 (山形県境)		6.8	—	30 100 積雪深 70cm	笹谷(国)	落石 土砂崩壊 雪崩	山形自動車道	
	347号	北部	加美郡加美町外川(山形県境) 加美郡加美町筒砂子		11.3	876	30 100	寒風沢(国) 漆沢(河) 唐府(河)	落石 土砂崩壊 雪崩	(国)13号, (国)47号	
	349号	大河原	伊具郡丸森町川前 伊具郡丸森町大張川張		5.3	1,053	30 120	笠松(国)	落石 土砂崩壊	(主)白石丸森線 (一)越河角田線 (一)川前白石線	
	398号	栗原	栗原市花山字本沢温湯 栗原市花山字湯浜(秋田県境)		14.4	1,979	30 120 積雪深 30cm	温湯(河)	落石 土砂崩壊 雪崩	(国)13号, (国)47号 (国)108号, (国)457号	
国道計			5区間		38.1						
主要地方道	白石上山線	大河原	刈田郡蔵王町(エコーライン分岐) 刈田郡七ヶ宿町(山形県境)		12.2	567	30 150 積雪深 70cm	倉石岳(砂)	落石 雪崩	(国)113号 (国)286号	
	築館栗駒公園線	栗原	栗原市栗駒沼倉耕英(行者滝) 栗原市栗駒沼倉岩鏡平		10.9	349	30 120 積雪深 30cm	栗駒(河)	落石 土砂崩壊	(市)馬場駒ノ湯線	
	※ 岩沼蔵王線 (旧道部)	仙台 大河原	岩沼市志賀字大師11(大師温泉入口) 柴田郡村田町小泉字北姥ヶ懐3-1		4.1	2,872	30 150	中薬師(県) 樽水(河)	落石 土砂崩壊	(主)岩沼蔵王線 (志賀姥ヶ懐トンネル)	
	北上津山線	東部 登米	石巻市北上町女川字鼻丸山 登米市津山町横山字野尻		4.7	1,514	30 120	米谷(河)	落石 土砂崩壊	(国)45号 (国)398号	
	最上鬼首線	北部	大崎市鳴子温泉鬼首花立峠 (山形県境) 大崎市鳴子温泉鬼首小向原		4.4	613	30 120 積雪深 30cm	原(国) 上大沢(国)	落石 土砂崩壊 雪崩	(国)108号 (国)47号	
※ 白石柴田線	大河原	白石市白川内親 白石市小下倉		0.6	2,289	30 80	白石(気) 白石(国)	落石 土砂崩壊	(国)4号		
主要地方道計			6区間		36.9						

※令和6年4月1日時点で解除予定

令和5年3月31日現在

道路種別	路線名	担当事務所名	規制区間		交通量 (台/日)	規制基準		危険内容	迂回路	
			自 至	町村字 町村字		延長 (km)	通行止規制 基準値(mm)			気象等 観測所
							時間雨量 連続雨量			
一般 道	名取村田線	仙台 大河原	名取市高館川上字五性寺 柴田郡村田町菅生字内田61-3	7.2	895	30 150	中薬師(県) 樽水(河)	落石 土砂崩壊	(主)仙台岩沼線 (主)仙台村田線 (主)岩沼蔵王線	
	桝沢吉岡線	仙台	黒川郡大和町吉田桝沢(県道起点) 黒川郡大和町吉田字欠入西	3.7	1,646	30 150	嘉太神(国)	落石 土砂崩壊	なし	
	岩入一迫線	北部 栗原	大崎市鳴子温泉鬼首字岩入 栗原市花山字草木沢角間	13.1	712	30 120 積雪深 30cm	軍沢(河) 保呂内(河)	落石 土砂崩壊	(国)47号 (国)108号 (国)457号	
	河南登米線	登米	登米市豊里町鵜波舟場 登米市登米町下り松	3.6	1,363	30 120	米谷(河)	落石 土砂崩壊	(主)古川登米線 (主)河南米山線 (国)342号	
	東和薄衣線	登米	登米市東和町錦織字馬口窪 登米市東和町二良根	5.0	1,308	30 120	米谷(河)	落石 土砂崩壊	なし	
	馬籠志津川線	気仙沼	気仙沼市本吉町午王野沢 本吉郡南三陸町歌津字弘川	3.8	460	40	小金山(砂) 志津川(気)	落石 土砂崩壊	(国)45号, (国)346号 (一)弘川町向線	
			本吉郡南三陸町歌津字弘川 本吉郡南三陸町志津川字磯ノ沢	4.5		140			(国)45号 (一)弘川町向線	
	牡鹿半島公園線	東部	牡鹿郡女川町浦宿浜字門前 石巻市鮎川浜字駒ヶ峯	29.4	330	20 80	女川(県)	落石 土砂崩壊	(主)石巻鮎川線	
	石巻女川線 (日和大橋)	東部	石巻市雲雀野町一丁目	1.1	—	風速20m/sec	日和大橋 観測所 (事務所受信 制御機)	強風	(国)398号	
	志津川登米線	気仙沼 登米	本吉郡南三陸町入谷字大船沢 登米市登米町下羽沢(羽沢峠)	12.0	1,129	40 140	志津川(河) 米谷(河)	落石 土砂崩壊	(国)45号 (国)398号	
青根蔵王線	大河原	柴田郡川崎町前川 刈田郡蔵王町倉石(エコーライン分岐)	8.4	—	30 150 積雪深 70cm	遠刈田(国)	落石 雪崩	(主)白石上山線 (国)457号		
石巻雄勝線	東部	石巻市真野内原 石巻市雄勝町雄勝原	10.7	1,388	30 120	雄勝(河)	落石 土砂崩壊	(国)398号		
大島浪板線 (気仙沼大島大橋)	気仙沼	気仙沼市磯草 気仙沼市三ノ浜	0.4	—	風速20m/sec (歩行者・二輪車) 風速25m/sec (歩行者・二輪車・車両)	気仙沼大島 大橋観測所 (事務所受信 制御機)	強風	なし		
一般県道計			12区間	102.9						
県道合計			18区間	139.8						
宮城県管理道合計			23区間	177.9						

(6) 大規模地震時の通行規制等

下表の区間については各震度観測点で震度6以上を観測した場合、一旦通行止めとします。パトロールにより安全確認をした後、解除します。

番号	道路種別	路線名	担当事務所	規制区間		
				自	至	
1	国道	286号	大河原	川崎町字今宿笹谷	川崎町字今宿笹谷	(山形県山形市)
2	国道	347号	北部	加美町筒砂子	加美町外川	(山形県尾花沢市)
3	国道	349号	大河原	丸森町川前	丸森町大張川張	
4	国道	398号	栗原	栗原市花山本沢温湯	栗原市花山温湯	(秋田県湯沢市)
5	主要	白石上山線	大河原	蔵王町	七ヶ宿町	(山形県上市市)
6	主要	築館栗駒公園線	栗原	栗原市栗駒沼倉耕英	栗原市栗駒沼倉岩鏡平	
7	主要	岩沼蔵王線(旧道部)	仙台 大河原	岩沼市志賀字大師11	村田町小泉字北姥ヶ懐3-1	
8	主要	北上津山線	東部 登米	石巻市北上町女川字鼻丸山	登米市津山町横山字野尻	
9	主要	最上鬼首線	北部	大崎市鳴子温泉鬼首小向原	大崎市鳴子温泉鬼首花立峠	(山形県最上町)
10	主要	白石柴田線	大河原	白石市白川内親	白石市小下倉	
11	一般	名取村田線	仙台 大河原	名取市高館川上字五性寺 (樽水ダム入口)	村田町菅生字内田61-3	
12	一般	榊沢吉岡線	仙台	大和町榊沢	大和町欠入西	
13	一般	岩入一迫線	北部 栗原	大崎市鳴子温泉鬼首字岩入	栗原市花山草木沢角間	
14	一般	河南登米線	登米	登米市豊里町鵜波舟場	登米市登米町下り松	
15	一般	東和薄衣線	登米	登米市東和町錦織字馬口窪	登米市東和町二良根	(岩手県藤沢町)
16	一般	馬籠志津川線	気仙沼	気仙沼市本吉町午王野沢 南三陸町歌津字弘川	南三陸町歌津字弘川 南三陸町志津川字磯ノ沢	
17	一般	牡鹿半島公園線	東部	女川町浦宿浜字門前	石巻市鮎川浜字駒ヶ峯	
18	一般	志津川登米線	気仙沼 登米	南三陸町入谷字大船沢	登米市登米町下羽沢(羽沢峠)	
19	一般	青根蔵王線	大河原	川崎町前川	蔵王町倉石	
20	一般	石巻雄勝線	東部	石巻市真野内原	石巻市雄勝町雄勝原	
21	国道	108号	北部	大崎市鳴子温泉岩測	大崎市鳴子温泉見手の原	
22	国道	342号	登米	登米市中田町浅水字玉山	登米市登米町日野渡銅谷	
23	国道	398号	栗原	栗原市花山本沢合道	栗原市花山本沢鯨森	
24	国道	398号	東部	石巻市北上町白浜	石巻市北上町大指	
25	国道	398号	東部	石巻市沢田字沢田	女川町浦宿字浦宿	
26	国道	398号	東部	女川町石浜字崎山	石巻市雄勝町船戸	
27	国道	399号	大河原	七ヶ宿町稲子	七ヶ宿町	(福島県福島市)
28	主要	丸森霊山線	大河原	丸森町清滝	丸森町離森	
29	主要	石巻鮎川線	東部	石巻市渡波字祝田	石巻市大原浜	
30	主要	女川牡鹿線	東部	女川町小乗浜	女川町塚浜	
31	主要	気仙沼唐桑線	気仙沼	気仙沼市字東八幡前	気仙沼市唐桑町浦	
32	一般	丸森梁川線	大河原	丸森町土ヶ森	丸森町大畑	
33	一般	金山新地停車場線	大河原	丸森町南伊手	丸森町南伊手	(福島県新地町)
34	一般	相馬大内線	大河原	丸森町佐野	丸森町旗巻峠	(福島県相馬市)
35	一般	東和登米線	登米	登米市東和町楼台	登米市登米町日根牛山田	
36	一般	釜谷大須雄勝線	東部	石巻市雄勝町名振	石巻市雄勝町大浜	

延長 (km)	震度観測点	危険内容	迂回路	特記事項
6.8	川崎町前川	落石、土砂崩落 雪崩	山形自動車道	
11.3	加美町小野田	落石、土砂崩落 雪崩	(国) 13号 (国) 47号	
5.3	丸森町鳥屋	落石、土砂崩落	(主) 白石丸森線 (一) 越河角田線 (一) 川前白石線	
14.4	栗原市花山本沢	落石、土砂崩落 雪崩	(国) 13号 (国) 47号 (国) 108号 (国) 457号	
12.2	蔵王町円田 七ヶ宿町関	落石、雪崩	(国) 113号 (国) 286号	
10.9	栗原市栗駒岩ヶ崎	落石、土砂崩落	(市) 馬場駒ノ湯線	
4.1	岩沼市桜 村田町村田	落石、土砂崩落	(主) 岩沼蔵王線 (志賀姥ヶ懐トンネル)	
4.7	石巻市北上町十三浜 登米市津山町柳津	落石、土砂崩落	(国) 45号 (国) 398号 (国) 346号	
4.4	大崎市鳴子温泉鬼首	落石、土砂崩落 雪崩	(国) 108号 (国) 47号	
0.6	白石市互理町	落石、土砂崩落	(国) 4号	
7.2	名取市増田 村田町村田	落石、土砂崩落	(主) 仙台岩沼線 (主) 仙台村田線 (主) 岩沼蔵王線	
3.5	大和町吉岡	落石、土砂崩落	なし	
13.1	大崎市鳴子温泉鬼首 栗原市花山本沢	落石、土砂崩落	(国) 47号 (国) 108号 (国) 457号	
3.6	登米市豊里町小口前 登米市登米町寺池	落石、土砂崩落	(主) 古川登米線 (主) 河南米山線 (国) 342号	
5.0	登米市東和町米谷	落石、土砂崩落	なし	
3.8	本吉町津谷	落石、土砂崩落	(国) 45号 (国) 346号 (一) 弘川町向線	
4.5	南三陸町歌津 南三陸町志津川			
29.4	石巻市鮎川浜 女川町女川浜	落石、土砂崩落	(主) 石巻鮎川線	
12.0	登米市登米町 南三陸町志津川	落石、土砂崩落	(国) 45号 (国) 398号	
8.4	川崎町前川 蔵王町円田	落石、雪崩	(主) 白石上山線 (国) 457号	
10.7	石巻市大瓜 石巻市雄勝町雄勝	落石、土砂崩落	(国) 398号	
2.9	大崎市鳴子温泉鬼首	地すべり	(国) 47号 (国) 108号 (花洲山BP)	必要に応じて通行止めする。
2.6	登米市中田町宝江黒沼 登米市登米町寺池	落石、土砂崩落	(一) 東和登米線	必要に応じて通行止めする。
2.2	栗原市花山本沢	地すべり	(国) 457号 (一) 花山一迫線	必要に応じて通行止めする。
5.0	石巻市北上町十三浜	落石、土砂崩落	(国) 45号 (主) 北上津山線	必要に応じて通行止めする。
4.0	石巻市泉町 女川町女川浜	落石、土砂崩落	(主) 石巻鮎川線	必要に応じて通行止めする。
19.1	石巻市雄勝町雄勝 女川町女川浜	落石、土砂崩落	なし	必要に応じて通行止めする。
5.4	七ヶ宿町関	落石、土砂崩落	(国) 113号	必要に応じて通行止めする。
4.1	丸森町上滝	落石、土砂崩落	(国) 349号	必要に応じて通行止めする。
15.6	石巻市泉町 石巻市鮎川浜	落石、土砂崩落	(主) 女川牡鹿線	必要に応じて通行止めする。
14.0	石巻市鮎川浜 女川町女川浜	落石、土砂崩落	(主) 石巻鮎川線 (一) 牡鹿半島公園線	必要に応じて通行止めする。
5.5	気仙沼市赤岩・笹が陣 気仙沼市唐桑町	落石、土砂崩落	(国) 45号 (一) 大島浪板線 (一) 馬場只越線	必要に応じて通行止めする。
1.5	丸森町鳥屋	落石、土砂崩落	(国) 349号	必要に応じて通行止めする。
0.1	丸森町上滝	土砂崩落	(一) 角田大内線 (主) 角田山元線	必要に応じて通行止めする。
3.3	丸森町上滝	土砂崩落、地すべり	(国) 113号	必要に応じて通行止めする。
1.8	登米市東和町米谷 登米市登米町寺池	冠水、土砂崩落	(国) 342号	必要に応じて通行止めする。
16.4	石巻市雄勝町雄勝	落石、土砂崩落	(市) 名振明神線	必要に応じて通行止めする。

(7) 特殊通行規制等

令和5年3月31日現在

道路種別	路線名	担当事務所名	規制区間		交通量 (台/日)	規制条件 (通行止)	危険内容	迂回路
			自 郡市 町村字 至 郡市 町村字	延長 (km)				
一般国道	108号	北部	大崎市鳴子温泉岩渕 大崎市鳴子温泉見手の原		2.9	4,026	必要に応じて	地すべり (国)47号 (国)108号(花瀨山BP)
	342号	登米	登米市中田町浅水字玉山 登米市登米町日野渡銅谷		2.6	1,000	必要に応じて	落石 土砂崩壊 (一)東和登米線
	398号	栗原	栗原市花山字本沢合道 栗原市花山字本沢鯨森		2.2	2,858	必要に応じて	地すべり (国)457号 (一)花山一迫線
	398号	東部	石巻市北上町大指 石巻市北上町白浜		5.0	3,396	必要に応じて	落石 土砂崩壊 (国)45号 (主)北上津山線
	398号	東部	石巻市沢田字沢田 牡鹿郡女川町浦宿浜字浦宿		4.0	14,631	必要に応じて	落石 土砂崩壊 (主)石巻鮎川線 (一)牡鹿半島公園線
	398号	東部	牡鹿郡女川町石浜字崎山 石巻市雄勝町船戸		19.1	886	必要に応じて	落石 土砂崩壊 なし
	399号	大河原	刈田郡七ヶ宿町字稲子(福島県境) 刈田郡七ヶ宿町(福島県境)		5.4	5,481	必要に応じて	落石 土砂崩壊 (国)113号
国道計			7区間		41.2			
主要地方道	丸森霊山線	大河原	伊具郡丸森町清滝 伊具郡丸森町離森		4.1	1,214	必要に応じて	落石 土砂崩壊 (国)349号
	石巻鮎川線	東部	石巻市渡波字祝田 石巻市大原浜		15.6	4,300	必要に応じて	落石 土砂崩壊 (国)398号 (一)牡鹿半島公園線
	女川牡鹿線	東部	牡鹿郡女川町小乗浜 牡鹿郡女川町塚浜		14.0	2,383	必要に応じて	落石 土砂崩壊 (主)石巻鮎川線 (一)牡鹿半島公園線
	気仙沼唐桑線	気仙沼	気仙沼市字東八幡前 気仙沼市唐桑町町浦		5.5	1,379	必要に応じて	落石 土砂崩壊 (国)45号 (一)大島浪板線 (一)馬場只越線
	河南米山線	登米	登米市豊里町新田横町		0.1	8,018	必要に応じて	冠水 (国)342号 (主)涌谷津山線 (主)古川登米線
主要地方道計			5区間		39.3			
一般県道	丸森梁川線	大河原	伊具郡丸森町土ヶ森 伊具郡丸森町大畑		1.5	1,009	必要に応じて	落石 土砂崩壊 (国)349号
	金山新地停車場線	大河原	伊具郡丸森町南伊手 伊具郡丸森町(福島県境)		0.1	401	必要に応じて	土砂崩壊 (一)角田大内線
	相馬大内線	大河原	伊具郡丸森町佐野 伊具郡丸森町旗巻峠(福島県境)		3.3	2,540	必要に応じて	土砂崩壊 地すべり (国)113号
	東和登米線	登米	登米市東和町楼台 登米市登米町日根牛山田		1.8	2,078	必要に応じて	冠水 土砂崩壊 (国)342号
	釜谷大須雄勝線	東部	石巻市雄勝町名振 石巻市雄勝町大浜		16.4	434	必要に応じて	落石 土砂崩壊 (市)名振明神線
一般県道計			5区間		23.1			
県道合計			10区間		62.4			
宮城県管理道合計			17区間		103.6			

(8) 特殊通行規制等 (アンダーパス部)

令和5年3月31日現在

道路種別	路線名	担当事務所名	施設名称	規制区間		交通量 (台/日)	規制条件 (通行止)	危険内容	備考
				自 郡市 町村字 至 郡市 町村字	延長 (km)				
一般国道	113号	大河原	白石トンネル	白石市不澄ヶ池 白石市大畑一番	0.3	4,940	必要に応じて	冠水	
	457号	北部	岩出山アンダーパス	大崎市岩出山字東川原町 大崎市岩出山字下川原	0.2	5,734	必要に応じて	冠水	
国道計				2区間	0.5				
主要地方道	塩釜亘理線	仙台	仙台空港トンネル	岩沼市下野郷字中江 岩沼市下野郷字荷揚場	0.7	12,641	必要に応じて	冠水	
	矢本河南線	東部	矢本アンダーパス	東松島市矢本字野中 東松島市矢本字三間堀	0.2	11,116	必要に応じて	冠水	
主要地方道計				2区間	0.9				
一般県道	赤沼松島線	仙台	松島アンダーパス	松島町松島字浪打浜	0.1	5,210	必要に応じて	冠水	
	加瀬沼公園線	仙台	加瀬アンダーパス	利府町利府字新谷地脇 利府町加瀬字新大友	0.5	10,523	必要に応じて	冠水	
一般県道計				2区間	0.6				
県道合計				4区間	1.5				
宮城県管理道合計				6区間	2.0				

11. その他

(1) 県内長路線6傑

令和5年3月31日現在

順位	起終点	路線名	実延長	主な経過地
1	自至 仙青 台森 市市	(国) 45号	252.9km	仙台市, 多賀城市, 東松島市, 石巻市, 登米市, 南三陸町, 気仙沼市
2	自至 石由 利本 荘市	(国) 398号	169.2km	石巻市, 登米市, 栗原市
3	自至 東青 京森 都市	(国) 4号	147.2km	白石市, 岩沼市, 仙台市, 大崎市, 栗原市
4	自至 一白 関石 市市	(国) 457号	116.7km	栗原市, 大崎市, 大和町, 川崎町
5	自至 新相 潟馬 市市	(国) 113号	76.2km	七ヶ宿町, 白石市, 角田市, 丸森町
6	自至 仙気 台沼 市市	(国) 346号	74.6km	松島町, 涌谷町, 登米市, 気仙沼市

(2) 県内長大橋10傑

順位	橋名	路線名	橋長	市町村	河川名等
1	気仙沼湾横断橋	(国) 45号 三陸沿岸道路	1,344.0 m	気仙沼市	気仙沼湾
2	日高見大橋	(国) 45号 三陸沿岸道路	825.0 m	石巻市, 登米市	旧北上川
3	槻木大橋	(主) 丸森柴田線	777.7 m	角田市, 柴田町	阿武隈川
4	紫雲山大橋	(主) 築館登米線	741.0 m	登米市	荒川, 迫川
5	日和大橋	(一) 石巻女川線	716.6 m	石巻市	旧北上川
6	曾波神大橋	(国) 398号	665.3 m	石巻市	旧北上川
7	亘理大橋	(主) 塩釜亘理線	663.2 m	岩沼市, 亘理町	阿武隈川
8	阿武隈橋	(国) 6号	625.3 m	岩沼市, 亘理町	阿武隈川
9	枝野橋	(市) 東町寄井線	600.0 m	角田市	阿武隈川
10	槻木高架橋	(国) 4号	597.0 m	柴田町	国349号, 阿武隈急行

(3) 県内トンネル10傑

順位	トンネル名	路線名	延長	市町村	摘要
1	仙秋鬼首トンネル	(国) 108号	3,527.0 m	大崎市, 湯沢市(秋田)	県内 971.0m
2	青葉山トンネル	(国) 48号	2,233.0 m	仙台市	
3	霧立トンネル	(国) 45号 三陸沿岸道路	2,039.0 m	気仙沼市	
4	安波トンネル	(国) 45号	1,646.0 m	気仙沼市	
5	登米志津川トンネル	(国) 45号 三陸沿岸道路	1,432.0 m	登米市, 南三陸町	
6	荒雄湖トンネル	(国) 108号	1,385.0 m	大崎市	
7	志賀姥ヶ懐トンネル	(主) 岩沼蔵王線	1,285.0 m	岩沼市, 村田町	
8	新玉山トンネル	(主) 築館栗駒公園線	1,220.0 m	栗原市	
9	花渚トンネル	(国) 108号	1,194.0 m	大崎市	
10	丸森トンネル	(国) 108号	1,119.0 m	大崎市	

(注) 東日本高速道路(株)管理分は除く。



令和5年度みやぎの道路：令和6年3月発行



この印刷物は400部作成し、1部当たりの単価は292円です。