
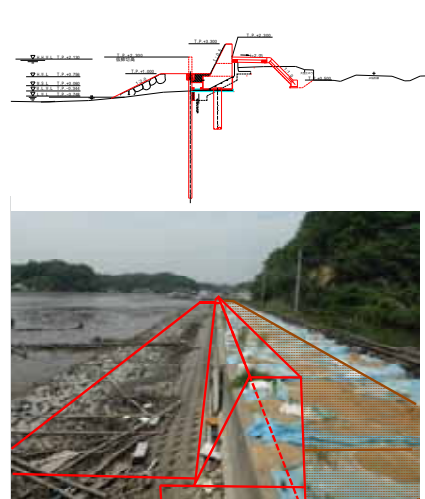


松島町

松島町農地海岸堤防災害復旧工事起工式を開催



松島町農地海岸堤防災害復旧工事起工式での工事起工鍬入れの様子＝11月27日 松島町



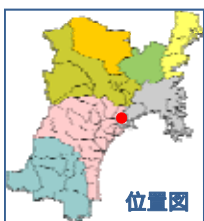
①松島町農地海岸堤防全体計画平面図（小屋崎～手樽），②今回着手箇所標準断面図及び③完成イメージ図

平成24年11月27日（火）に、宮城県は松島町との共催で、東日本大震災で被災した松島町手樽地内の早川東地区において、松島町農地海岸堤防災害復旧工事起工式を開催しました。

起工式は、宮城県若生副知事をはじめ、約50名の来賓、関係者の出席のもと、沿岸地域の日も早い復旧と被災された地域の復興を祈念したものであり、起工式の開催に併せて安全祈願祭も執り行われました。

松島町農地海岸堤防は総延長が約25kmあり、堤防高TP+3.3mで復旧し、平成27年度までに完成させる予定となっています。この堤防の復旧により背後の農地が守られ、営農が可能となります。

また、この堤防の内側には、現在も不通となっている仙石線の線路があることから、平成27年度の仙石線の全線復旧に向けて、線路に沿った約1km部分の完成を目指しています。



位置図