



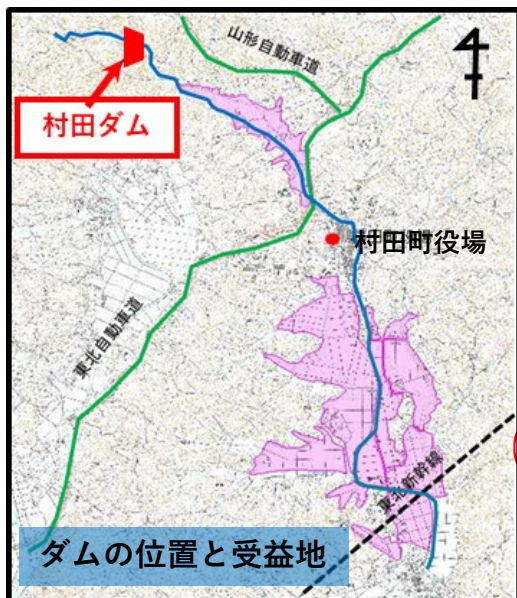
むらた 村田ダム



村田ダム概要		位置情報 
所在地	宮城県柴田郡村田町	
河川名	阿武隈川水系荒川	
形式	中心コア型フィルダム	
ゲート	傾斜式シリンダーゲート	
堤高	36.7メートル	
堤頂長	181.7メートル	
総貯水容量	1,660,000立方メートル	
事業着手 / 完成	昭和47年 / 昭和55年	
蔵王山麓に湧出した強酸性水が農業用水に流入して使えなくなったため、その代替水源として、県営事業で建設された農業用ダムです。		



【村田ダム湖全景】



ダム湖は豊かな自然に囲まれ、新緑や対岸の紅葉、ダムに向かう道路沿いの桜など、四季折々の美しい景観が楽しめます。

<村田町ってこんなところ>

町の中心部には江戸時代に紅花や藍の商いで栄えた商人の栄華を伝える豪勢な店蔵が建ち並び、「みちのく宮城の小京都」と呼ばれています。

そばめが特産で、麺やアイス等の加工品が人気です。生でもおいしいとうもろこし「味来(みらい)」も特産のひとつです。

