

種がき通報(第17報)



【平成28年8月16日】

宮城県水産技術総合センター
仙台地方振興事務所水産漁港部
東部地方振興事務所水産漁港部
宮城県漁業協同組合
宮城県漁協各支所青年部・研究会

本日、カキ浮遊幼生調査を実施しましたので結果をお知らせします。

[概況]

1. 石巻湾の表面水温は25.0～25.2℃、比重は23.5～24.0でした。
2. マガキ浮遊幼生の出現は石巻湾で全幼生数248～382個/100L、大型幼生は1個/100Lでした。
3. 佐須浜の試験連付着調査では、8月12～15日の間、平均13個のカキ稚貝の付着が確認されました。

[連絡事項]

1. 台風7号が接近しています。今後の進路に注意願います。
2. 各地先での浮遊幼生観測結果は随時、水産技術総合センター養殖生産部までFAX(0225-97-3444)で連絡ください。また、原盤の投入が終了した地先においては原盤への付着状況についても連絡ください。
3. 次回の通報発行は8月19日(金)の予定です。

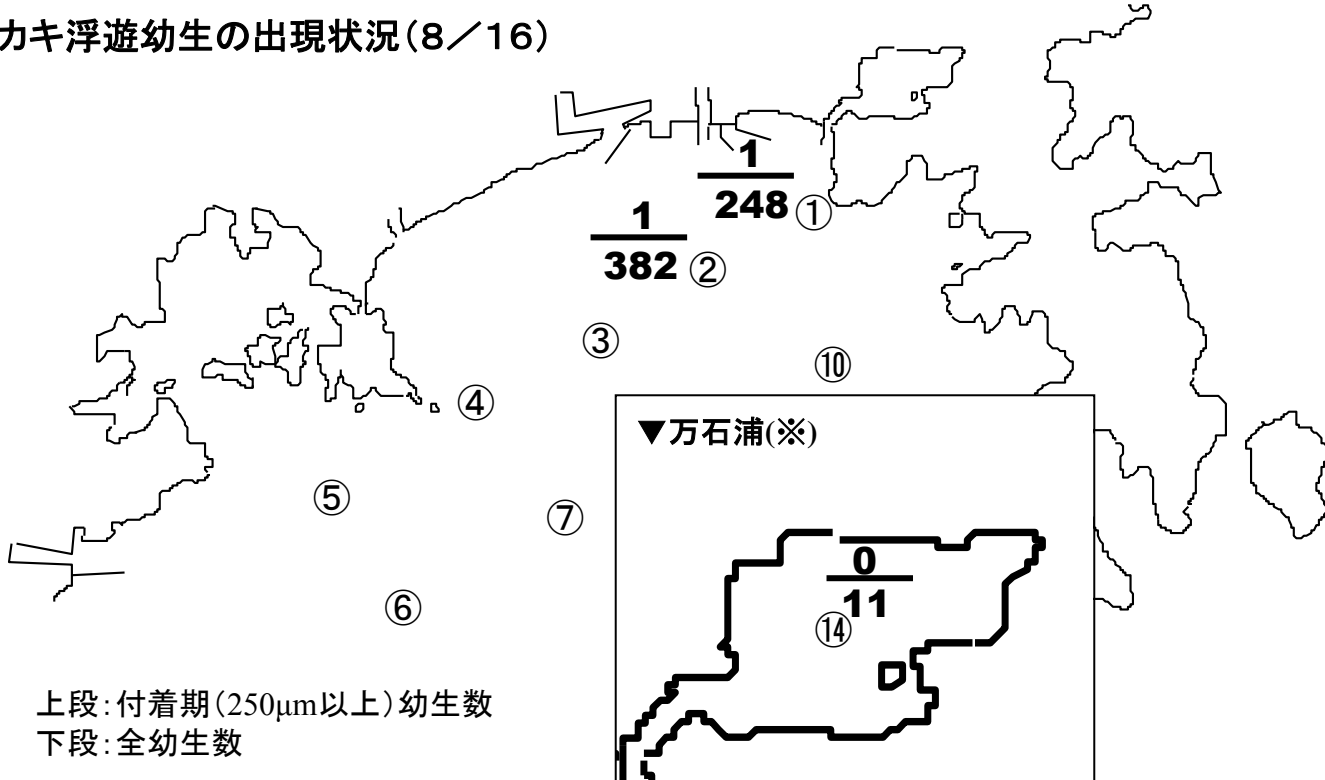
▼カキ浮遊幼生の出現状況調査結果(8/16)

H28 8月16日 8:00～9:30

調査点	表面水温 (℃)	比重 (σ 15)	透明度 (m)	サイズ(μ m)別幼生数(個/100L)					合計	
				<100	100～150	150～200	200～250	250<		
石巻湾	1	25.0	24.0	8.0	96	121	28	2	1	248
	2	25.2	23.5	4.0	238	118	19	6	1	382
万石浦	14	26.4	23.8	3.0	7	3	1	0	0	11

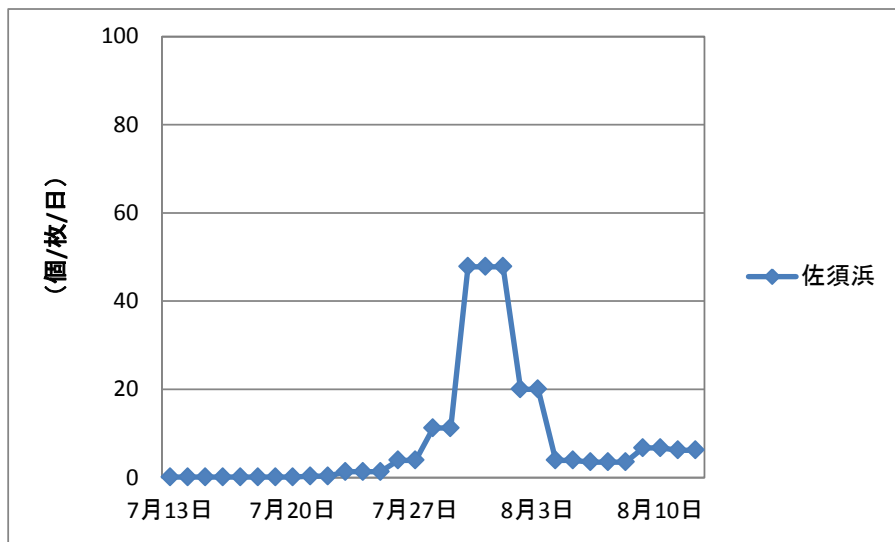
※調査点3～10は波浪のため欠測

▼カキ浮遊幼生の出現状況(8/16)

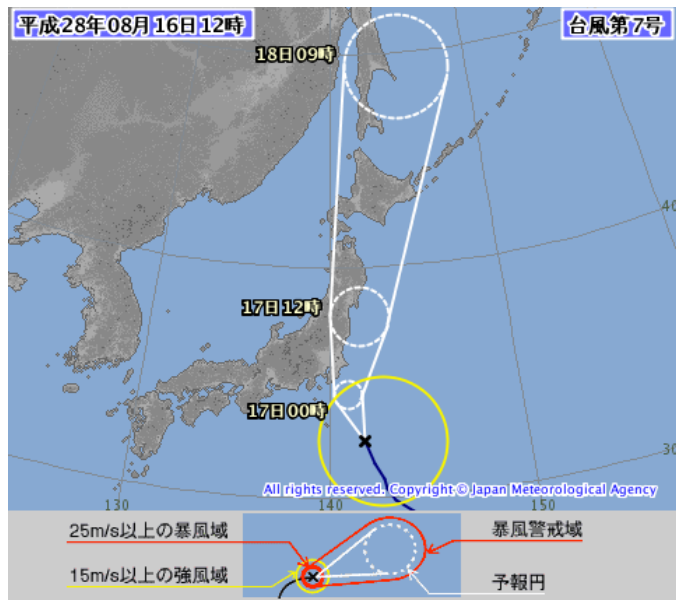


▼試験連付着状況調査(8/15)

※万石浦は別調査でのサンプリング



▼台風情報(出展: 気象庁ホームページ)



▼研究会による調査結果

観測 研究会	月日	調査点	水温 (°C)	比重 (塩分)	サイズ(μm)別幼生数(個/100L)					合計	備考
					<100	100~150	150~200	200~250	250<		
石巻湾	8月13日 5:00~	松前	26.0	22	100	20	3	0	0	123	雑貝多し
		基幹滞	26.0	22	100	10	30	5	3	148	
		尾崎	25.5	23	150	50	20	2	2	224	
		生草	26.0	23	100	30	10	2	2	144	
		新免4号(沖)	26.0	23	40	50	60	3	4	157	
		新免4号(岸)	25.0	23	100	60	100	6	5	271	
		長浜(東)	25.5	23	100	40	1	2	0	143	
		長浜(西)	25.0	23	100	20	11	26	10	167	
石巻湾	8月13日 14:00~	松前	27.0	23	300	30	16	1	0	347	雑貝多し
		基幹滞	28.0	22	150	20	2	2	3	177	
		尾崎	26.0	22	400	20	10	6	9	445	
		生草	27.0	23	60	20	7	1	1	89	
		新免4号(沖)	26.0	22	250	70	40	12	2	374	
		新免4号(岸)	26.0	22	350	200	150	10	8	718	
		長浜(東)	26.0	23	500	70	60	15	12	657	
		長浜(西)	26.0	23	250	60	150	7	6	473	
小竹	26.0	21	800	30	70	3	2	905			
石巻湾	8月14日 14:00~	松前	25.5	23	60	20	8	0	1	89	雑貝多し
		基幹滞	27.0	23	130	15	6	2	0	153	
		尾崎	25.5	23	70	8	2	2	3	85	
		生草	25.5	23	250	40	4	3	5	302	
		新免4号(沖)	25.0	23	30	40	100	1	4	175	
		新免4号(岸)	25.5	23	1000	120	40	1	3	1,164	
		長浜(東)	25.7	23	800	150	20	4	3	977	
		長浜(西)	26.0	23	200	40	10	3	5	258	
小竹	25.5	23	200	40	13	2	3	258			
石巻湾	8月15日 5:00~	松前	26.3	23	100	20	0	0	2	122	雑貝多し
		基幹滞	26.5	23	50	10	2	0	0	62	
		尾崎	25.3	24	80	10	0	1	2	93	
		生草	25.0	23	50	5	4	2	2	63	
		新免4号(沖)	25.0	24	30	20	11	3	2	66	
		新免4号(岸)	25.0	24	100	10	10	3	9	132	
		長浜(東)	25.0	23	150	60	5	4	2	221	
		長浜(西)	25.0	25	80	30	7	3	1	121	
石巻湾	8月15日 15:00~	松前	25.0	-	300	50	10	3	8	371	雑貝多し
		基幹滞	26.0	-	100	70	16	0	9	195	
		尾崎	25.0	23	200	100	20	0	6	326	
		生草	25.0	-	80	50	6	1	2	139	
		新免4号(沖)	26.0	-	100	20	4	0	2	126	
		新免4号(岸)	25.0	-	150	60	16	6	9	241	
		長浜(東)	25.0	-	400	150	20	5	4	579	
		長浜(西)	25.0	-	400	70	17	3	4	494	
小竹	25.0	-	400	150	100	5	8	663			
石巻湾	8月16日 5:00~	松前	26.0	-	60	20	2	0	0	82	雑貝多し
		基幹滞	26.0	-	20	9	1	0	0	30	
		尾崎	25.0	-	30	20	13	0	1	64	
		生草	25.0	-	30	11	3	3	1	48	
		新免4号(沖)	25.0	-	20	30	30	1	2	83	
		新免4号(岸)	25.0	-	30	20	10	2	1	63	
		長浜(東)	25.0	-	50	20	10	4	10	94	
		長浜(西)	25.0	-	20	30	15	1	1	67	

・本通報は、水産技術総合センターのホームページでご覧になれます。

ホームページアドレス <http://www.pref.miyagi.jp/soshiki/mtsc/>

・携帯ホームページでもご覧になれます。



このQRコードを携帯電話のカメラ機能(バーコードリーダー等)で撮影することにより、ホームページアドレスを簡単に取得することができます。

携帯HPアドレス(直接入力の場合)

<http://www.geocities.jp/tbqfg349/info/gyogyoushi.html>