

気仙沼・本吉圏域の統計

令和4年10月発行

宮城県気仙沼地方振興事務所

目 次

気仙沼・南三陸地域の概要	1
人 口	
人口推移（長期）	3
人口推移（短期）	3
推計人口	3
世帯数	4
年齢構成	4
産 業 概 要	
市町村内総生産	5
経済活動別特化係数	5
産業（大分類）15歳以上就業者数及び産業別割合	6
有効求人倍率（年度平均）	6
新規高卒者職業紹介状況	6
農 業	
耕地面積	7
農家数	7
農業産出額	7
野生鳥獣による農作物の被害状況	8
水田整備状況	8
林 業	
森林面積（所有形態別）	9
森林面積（民有林人工・天然別）	9
経営体数（組織形態別）	10
経営体数（保有山林規模別）、保有山林及び素材生産量	10
民有林造林（人工植栽）の実績	10
民有林間伐補助の実績	10
特用林産物生産量	10

特用林産物生産額	10
自然公園面積	11
(参考) ニホンジカ・イノシシ捕獲数	11

水産業

指定漁港数	12
漁業経営体数	12
漁業種類別生産量(漁船漁業)	12
養殖種類別生産量	13
気仙沼市魚市場 主要魚種別水揚高	14
南三陸町地方卸売市場 主要魚種別水揚高	15
気仙沼市水産加工品生産高	16

商工業

(商業) 事業所数	17
(商業) 従業者数	17
(商業) 販売額	17
(工業) 事業所数	18
(工業) 従業者数	18
(工業) 製造品出荷額等	18

観光業

入込数	19
宿泊数	19

(記号の表示)

表中「—」は事実のないもの、「…」は事実不詳または調査を欠くもの、「0」は単位に満たないもの、「x」または「X」は統計法により秘密保護上数値を発表しないものです。

(おことわり)

統計データ中、四捨五入の関係で、各項目の数値を合計した数値が合計欄に記載されている数値と一致しない場合、構成比の合計が100%にならない場合、表中の実数から算出した数値が表中に記載されているデータと一致しない場合等があります。

気仙沼・南三陸地域の概要

○区域・位置

気仙沼・南三陸地域は、気仙沼市及び本吉郡南三陸町の1市1町で構成されています。現在の気仙沼市は旧気仙沼市と平成18年3月に唐桑町、平成21年9月に本吉町と新設合併して設置され、南三陸町は平成17年10月に志津川町と歌津町が新設合併して設置されました。

当地域は宮城県の北東部に位置し、西部は登米市及び岩手県一関市に、南部は石巻市に、北部は岩手県陸前高田市に接し、土地面積は495.84平方キロメートルで県土の約6.8%を占めています。

○地勢

東部は太平洋に面しており、暖流と寒流が交わる好漁場に恵まれていることから、漁業をはじめとした水産関連産業が集積しています。海岸線延長は203.1キロメートルで県全体の約4分の1を占めており、複雑なリアス海岸の地形が続いています。

西部は二級河川である津谷川及び大川水系が広がり、田東湖は弘川ダムのダム湖として、当地域の水需要を支え、洪水調整の機能も備えており、豊かな耕土を育んでいます。

○気候

2021年の年間平均気温は11.7℃、年間降水量は1,488.5mm（観測地点：気仙沼）となっています。夏期はやませの影響により内陸部と比べ冷涼な時期がありますが、一方で冬期は日本海側から奥羽山脈を越える降雪帯の影響が少ないため、降雪量が少なく住み良い気象条件にあります。

（出典：宮城県企画部統計課「令和3年版 宮城県統計年鑑」）

○交通

鉄道はJR大船渡線（一部BRT）が気仙沼市北部を走り、JR気仙沼線BRTが気仙沼市及び南三陸町を縦貫して走っています。

高速道路は、令和3年3月6日に三陸沿岸道路の気仙沼港IC～唐桑半島IC間が開通したことにより、「復興道路」として整備が進められてきた宮城県内の全長約126kmが完成しました。

一般道路は、国道45号が地区内を縦貫し登米市津山町方面へとつながり、岩手県一関市方面から国道284号、登米市東和町方面から国道346号及び国道398号を中心として、主要地方道5路線及び一般県道11路線で形成されています。

（出典：宮城県土木部道路課「令和元年度宮城県管理道路現状調書（みやぎの道路）」）



気仙沼市

世界とつながる 豊かなローカル

<p>宮城県の最北東端、北上山地の南東部に位置し、湾口に大島を抱き、四季静穏な天然の良港を形成している。また、海流の影響により比較的温暖な地となっている。</p> <p>水産業と観光を中心として産業が発展し、造船・製氷冷凍などの水産関連産業や商業の集積度も高い。特に、漁船漁業は、遠洋・沖合漁船の全国有数の船籍港であり、地域経済の中で重要な位置を占めている。</p> <p>三陸復興国立公園や海域公園、三陸ジオパークが日本ジオパークに指定されるなど、優れた海洋観光資源を有する三陸沿岸南部の観光拠点都市である。また、海洋文化と山村文化がともに伝承され、地域に根づいている。</p>	住 所	〒988-8501 気仙沼市八日町一丁目 1 番 1 号
	TEL	0226-22-6600(代)
	URL	http://www.kesenuma.miyagi.jp/
	市 長	菅原 茂
	面 積	332.44 km ²
	沿 革	H18 気仙沼市, 唐桑町が合併して気仙沼市となる H21 本吉町を編入する



南三陸町

森 里 海 ひと

いのちめぐるまち 南三陸

<p>宮城県の北東部に位置する。東は太平洋に面し、三方を山に囲まれており、海山が一体となって豊かな自然環境を形成している。沿岸部はリアス式海岸特有の豊かな景観を有する。海流の影響により、冬でも雪が少なく比較的温暖な気候である。</p> <p>沿岸部ではカキ、ギンザケ、ワカメ、ホタテ、ホヤ等の養殖を中心に漁業が行われ、蒲鉾等の水産加工業も盛んである。また、山間部では花栽培、畜産、稲作等の農業が行われている。東日本大震災前は年間約100万人の観光客が訪れた観光の町でもあり、近年では海山の豊かな自然環境を生かした体験交流型観光にも力を入れている。</p> <p>三陸復興国立公園の一角を形成しており、田東山・神割崎といった景勝地をはじめ、夏まつりなどのイベント、海釣り、キャンプなどを目的に多くの観光客が訪れる。世界最古の魚竜化石「ウタツザウルス」の産地であり、地質学的にも貴重な地層が多いことで知られている。</p>	住 所	〒986-0725 本吉郡南三陸町志津川字沼田 101 番地
	TEL	0226-46-2600(代)
	URL	http://www.town.minamisanriku.miyagi.jp
	町 長	佐藤 仁
	面 積	163.40 km ²
	沿 革	H17 志津川町, 歌津町が合併して南三陸町となる

出典：公益財団法人宮城県市町村振興協会「市町村概要みやぎ」

人口

令和3年宮城県推計人口によると、管内の人口は、県全体の約3.1%を占めています。

年齢構成別の推移をみると、生産年齢人口の減少が顕著となっており、平成27年と令和2年との間の減少率は、気仙沼市10%、南三陸町8%となっています。

将来の予測では、管内の人口は、2020年（令和2年）の約7.1万人から25年後の2045年（令和27年）には約4割減少するとされています。

○人口推移（長期） 各年10月1日現在[単位：人]

	平成2年	平成7年	平成12年	平成17年	平成22年	平成27年	令和2年
気仙沼市	88,152	84,848	82,394	78,011	73,489	64,988	61,147
南三陸町	21,401	20,428	19,860	18,645	17,429	12,370	12,225
圏域	109,553	105,276	102,254	96,656	90,918	77,358	73,372
県	2,248,521	2,328,739	2,365,320	2,360,218	2,348,165	2,333,899	2,301,996

出典：総務省統計局「国勢調査」



災害公営住宅などで進む
新たなまちづくり

○人口推移（短期） 各年10月1日現在[単位：人]

	平成22年	平成23年	平成24年	平成25年	平成26年	平成27年	平成28年	平成29年	平成30年	令和元年	令和2年	令和3年
気仙沼市	73,489	69,146	67,848	67,041	66,210	64,988	64,114	63,197	62,124	60,840	61,147	59,918
南三陸町	17,429	15,252	14,870	14,406	13,868	12,370	12,052	11,735	11,528	11,212	12,225	12,000
圏域	90,918	84,398	82,718	81,447	80,078	77,358	76,166	74,932	73,652	72,052	73,372	71,918
県	2,348,165	2,323,224	2,325,407	2,328,143	2,327,993	2,333,899	2,329,431	2,322,024	2,313,219	2,303,160	2,301,996	2,290,036

出典：宮城県企画部統計課「宮城県推計人口」（各年10月1日基準・年報）

○推計人口 [単位：人]

	2020年 (令和2年)	2025年 (令和7年)	2030年 (令和12年)	2035年 (令和17年)	2040年 (令和22年)	2045年 (令和27年)
気仙沼市	61,147	54,195	48,797	43,466	38,305	33,396
南三陸町	12,225	10,277	9,286	8,349	7,406	6,451
圏域	73,372	64,472	58,083	51,815	45,711	39,847
県	2,301,996	2,227,471	2,143,601	2,046,219	1,933,258	1,809,021

出典：2020年（令和2年）の値は令和2年国勢調査

2025年（令和7年）以降の値は、国立社会保障・人口問題研究所「日本の地域別将来推計人口」（平成30年3月推計）

○世帯数 各年10月1日現在[単位：世帯]

	平成2年	平成7年	平成12年	平成17年	平成22年	平成27年	令和2年
気仙沼市	24,455	24,888	25,644	25,509	25,457	24,152	24,520
南三陸町	5,260	5,278	5,363	5,337	5,295	4,041	4,282
圏域	29,715	30,166	31,007	30,846	30,752	28,193	28,802
県	699,740	776,944	833,366	865,200	901,862	944,720	982,523

出典：総務省統計局「国勢調査」

○年齢構成 各年10月1日現在[単位：人]

	年少人口(15歳未満)		生産年齢人口(15~64歳)		老年人口(65歳以上)	
	平成27年	令和2年	平成27年	令和2年	平成27年	令和2年
気仙沼市	6,579	5,427	35,264	31,637	22,709	23,437
南三陸町	1,275	1,124	6,955	6,387	4,138	4,707
圏域	7,854	6,551	42,219	38,024	26,847	28,144
県	286,003	268,428	1,410,322	1,346,845	588,240	638,984

出典：総務省統計局「国勢調査」



南三陸町震災復興祈念公園

産業概要

管内の総生産は、建設業などの復興需要により、震災前の平成22年と比較して、令和元年は1.2倍まで伸びています。地域の経済活動の特徴を示す経済活動別特化係数では、基幹産業に位置づけられる水産業の高さが顕著で、次いで建設業の高さも特徴的です。

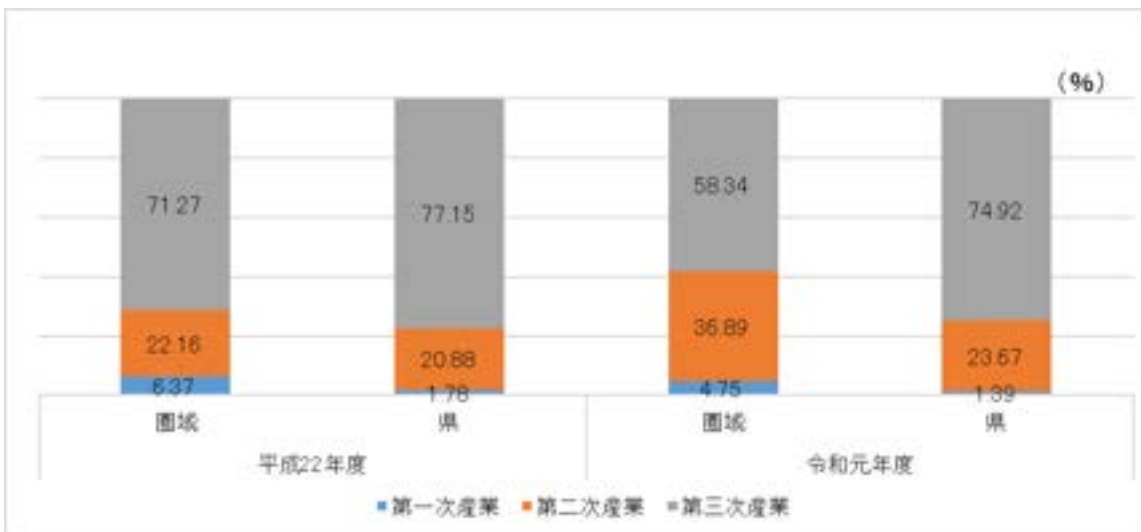
産業別就業者の割合を県全体と比較すると、気仙沼市は県全体の割合とほぼ同じで、南三陸町では、第一次産業就業者が高い割合となっています。また、有効求人倍率は県全体と比較して高水準にあります。

〇市町村内総生産 [上段：総生産（百万円）、下段：割合]

	平成22年度					令和元年度				
	第一次産業	第二次産業	第三次産業	輸入品に課される税・関税 (総資本形成に係る消費税控除後)	総生産	第一次産業	第二次産業	第三次産業	輸入品に課される税・関税 (総資本形成に係る消費税控除後)	総生産
気仙沼市	10,795	44,495	145,277	381	200,948	10,041	91,777	148,123	53	249,994
	5.37	22.14	72.3		100	4.02	36.71	59.25		100
南三陸町	4,583	8,978	26,696	76	40,333	4,121	18,321	25,976	10	48,428
	11.36	22.26	66.19		100	8.51	37.83	53.64		100
圏域	15,378	53,473	171,973	457	241,281	14,162	110,098	174,099	63	298,422
	6.37	22.16	71.27		100	4.75	36.89	58.34		100
県	139,996	1,643,297	6,071,014	14,926	7,869,233	136,549	2,326,962	7,363,767	2,076	9,829,354
	1.78	20.88	77.15		100	1.39	23.67	74.92		100

出典：宮城県企画部統計課「令和元年度宮城県市町村民経済計算」

※割合について、輸入品に課される税・関税が含まれるため、合計が100%にはならない。



	農林業	製造業	建設業	卸売業	小売業	情報通信業	学術研究・医療・保健業	サービス業
気仙沼市	1.52	2.16	2.84	0.00	1.71	0.00	2.19	0.79
南三陸町	0.24	0.20	0.21	0.28	0.77	0.52	0.76	1.09
圏域	0.04	0.07	0.11	0.00	0.33	0.12	0.46	0.87
県	0.16	1.05	0.26	0.14	1.43	1.39	1.43	0.81
宮城県	1.21	0.25	0.16	1.41	0.89	0.11	0.72	1.04
仙台圏	0.47	0.63	1.21	0.03	2.38	2.40	0.10	0.83
仙台圏外	2.81	0.75	4.87	0.02	1.89	0.45	2.11	0.85
仙台圏	3.89	0.57	8.31	0.00	1.19	0.46	1.24	0.89
仙台圏外	2.90	1.29	6.87	0.09	1.40	1.89	0.90	2.33
仙台圏	4.87	1.00	2.81	0.01	1.21	0.20	1.22	1.15
仙台圏外	3.42	0.94	2.72	0.01	1.36	1.19	0.80	2.31

出典：宮城県企画部統計課「令和元年度宮城県市町村民経済計算」

(補足) 宮城県を1.00とした経済活動別の特化係数で、気仙沼・本吉圏域の産業構造を表している。

○産業（大分類）15歳以上就業者数及び産業別割合

各年10月1日現在[上段：就業者数（人），下段：割合（%）]

	平成22年					令和2年			
	第一次産業	第二次産業	第三次産業	分類不能	計	第一次産業	第二次産業	第三次産業	計
気仙沼市	3,128	8,398	20,077	916	32,519	2,190	7,984	20,156	30,330
	9.62	25.82	61.74	2.82	100	7.22	26.32	66.46	100
南三陸町	1,932	2,312	3,999	14	8,257	1,370	1,926	3,004	6,300
	23.40	28.00	48.43	0.17	100	21.75	30.57	47.68	100
圏域	5,060	10,710	24,076	930	40,776	3,560	9,910	23,160	36,630
	12.41	26.27	59.04	2.28	100	9.72	27.05	63.23	100
県	53,219	234,210	746,752	25,235	1,059,416	47,651	263,229	870,238	1,181,118
	5.02	22.11	70.49	2.38	100	4.03	22.29	73.68	100

出典：総務省統計局「国勢調査」



○有効求人倍率（年度平均）

	平成22年度	平成23年度	平成24年度	平成25年度	平成26年度	平成27年度	平成28年度	平成29年度	平成30年度	令和元年度	令和2年度	令和3年度
圏域	0.50	0.39	1.10	1.68	1.75	1.75	1.94	1.74	1.69	1.62	1.40	1.43
県	0.47	0.71	1.15	1.26	1.28	1.36	1.49	1.62	1.69	1.57	1.20	1.33

出典：厚生労働省宮城労働局「労働市場（中途採用）一般職業紹介状況」



高卒者向け合同企業説明会

○新規高卒者職業紹介状況 [単位：人]

卒業年次	求職者数	求人数(管内)	就職決定(内定)者数			
			計	管内	県内	県外
平成26年3月卒	234	417	229	111	66	52
平成27年3月卒	201	493	199	110	42	47
平成28年3月卒	215	464	211	96	67	48
平成29年3月卒	201	490	198	109	52	37
平成30年3月卒	174	477	171	70	42	59
平成31年3月卒	185	490	184	87	49	48
令和2年3月卒	168	462	167	69	55	43
令和3年3月卒	134	414	134	60	40	34
令和4年4月卒	144	396	144	52	55	37

出典：厚生労働省宮城労働局気仙沼職業安定所「管内の雇用状況」

農業

管内の農業産出額（令和2年）は33.8億円（全県比約2%）で、肉用牛を中心とする畜産が約半分を占めるほか、夏季冷涼、冬季温暖な気候を生かし、「いちご」、「トマト」、「こまつな」、「輪ぎく」、そして震災以降拡大している「ねぎ」の生産が盛んです。

管内は、山間部及び三陸沿岸沿いに狭隘で纏まりが少ない農地が分散しているため、ほ場整備への取組は少なく、水田整備率は県平均の72%と比較し、22%と低い水準となっています。

震災後、ほ場整備事業140haを実施しており、令和4年度の完了予定です。

○耕地面積

[ha]

	平成22年	平成30年	令和元年	令和2年	令和3年
気仙沼市	2,220	1,620	1,590	1,570	1,570
南三陸町	1,210	839	829	829	829
圏域	3,430	2,459	2,419	2,399	2,399
県	136,300	126,900	126,300	125,800	125,500

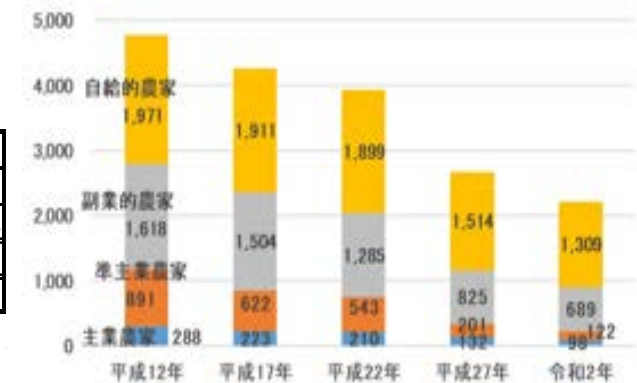
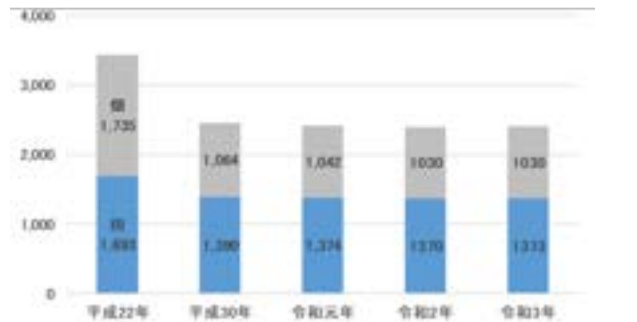
出典：農林水産省「作物統計調査」

○農家数

[単位：戸]

	平成12年	平成17年	平成22年	平成27年	令和2年
気仙沼市	3,393	3,018	2,799	2,031	1,665
南三陸町	1,375	1,242	1,138	641	544
圏域	4,768	4,260	3,937	2,672	2,209
県	84,959	77,855	65,633	52,350	41,509

出典：農林水産省「農林業センサス」



○農業産出額

[単位：億円]

	平成18年						令和2年					
	計	米	野菜	花き	畜産	その他	計	米	野菜	花き	畜産	その他
気仙沼市	22.4	7.2	5.3	0.5	8.2	1.2	21.3	5.1	5.3	0.2	9.5	1.2
南三陸町	16.7	2.8	1.9	1.6	9.7	0.7	12.5	1.5	2.2	2.3	6.4	0.1
圏域	39.1	10.0	7.2	2.1	17.9	1.9	33.8	6.6	7.5	2.5	15.9	1.3
県	1,929	863	268	39	674	85	1,896	795	275	28	720	77

出典：農林水産省「市町村別農業産出額(推計)」



圏域の部門別農業産出額の割合 (令和2年)



気仙沼市階上地区のいちご栽培

○野生鳥獣による農作物の被害状況

[単位:ha, 万円]

	合計		鳥類		獣類		ニホンジカ	
	被害面積	被害金額	被害面積	被害金額	被害面積	被害金額	被害面積	被害金額
気仙沼市	3.5	525	0.3	55	3.2	471	1.7	221
南三陸町	3.0	394	1.1	130	2.0	264	0.5	44
圏域	6.6	919	1.4	185	5.2	735	2.1	265
県	189.6	19,399	29.4	3,270	160.2	16,129	21.1	1,702

出典：宮城県農政部「令和2年度野生鳥獣による農作物被害状況調査」

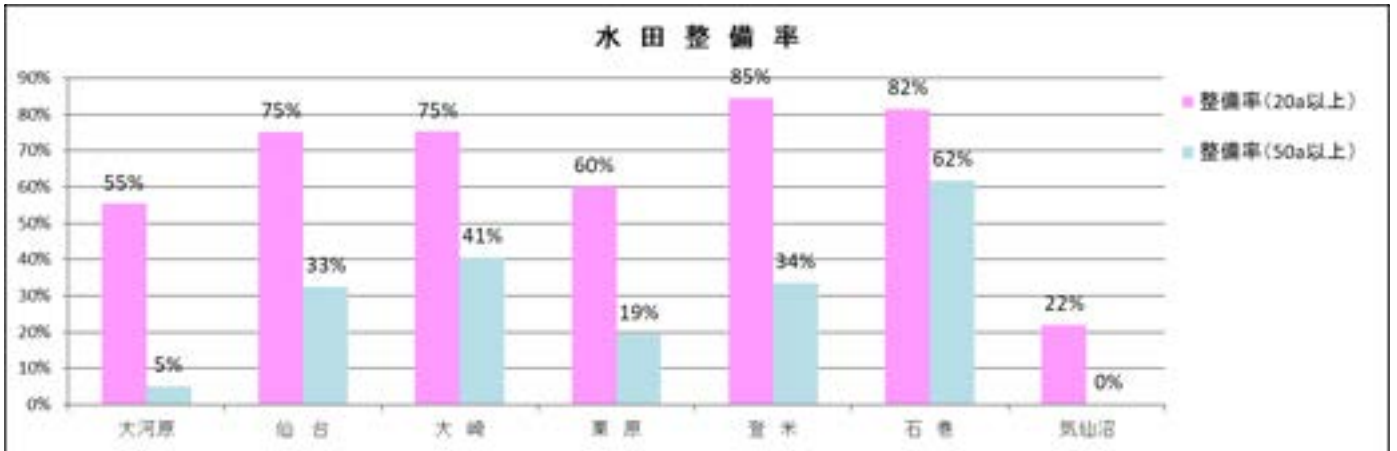
○水田整備状況

【水田整備状況】

令和3年度実績見込み(単位:ha, %)

管内	水田面積 (ha)	水田整備率			
		うち大区画			
		整備済水田面積(ha)	整備率(%)	整備済水田面積(ha)	整備率(%)
大河原	11,890	6,582	55%	604	5%
仙台	20,849	15,650	75%	6,800	33%
大崎	31,940	24,037	75%	12,958	41%
栗原	16,100	9,670	60%	3,114	19%
登米	16,400	13,862	85%	5,506	34%
石巻	11,405	9,300	82%	7,048	62%
気仙沼	1,693	372	22%	4	0%
県計	110,277	79,473	72%	36,034	33%

- 1) 整備済水田面積とは、20a区画以上に整備された水田面積。
 - 2) 大区画整備済水田面積とは、50a区画以上に整備された水田面積及びほ区均平により畦畔を除去した場合50a区画以上となる整備済水田面積。
 - 3) 整数値表示としているため、必ずしも計は一致しない。
 - 4) 水田面積は、耕地面積のうちの水田面積を表す。
- 注) 東日本大震災津波被災地域の農地転用面積等の整理が必要であり、整備済面積は参考値扱い。
注) 水田面積は、H22の数値(震災前)である。



気仙沼市杉ノ下工区の農地整備



南三陸町廻館地区の田んぼアート

林業

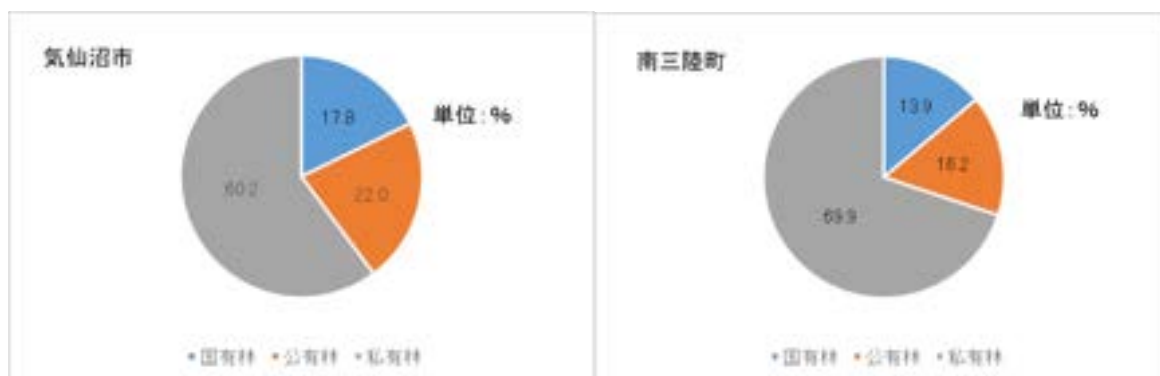
管内の森林（民有林）は、人工林率が63%と高く、収穫可能な林齢割合が8割以上に達しており、“木を使い・植え・育てる”という循環型産業としての成長を推進する必要があります。また、特用林産物は、東京電力福島第一原子力発電所事故の影響等で生産量が落ち込みましたが、菌床シイタケの増産などにより、回復傾向にあります。

風光明媚で自然が豊かな管内は、「三陸復興国立公園」などに指定され、美しい自然環境が保たれている一方、近年ツキノワグマの出没やニホンジカの生息数が増加傾向にあり、特にニホンジカによる農林業被害対策が課題となっています。

○森林面積（所有形態別） [単位：ha]

	国有林	民有林		計	区域面積	森林比率
	林野庁他	公有林	私有林			
気仙沼市	4,238	5,259	14,354	23,851	33,244	72%
南三陸町	1,735	2,023	8,720	12,478	16,340	76%
圏域	5,973	7,282	23,074	36,329	49,584	73%
県	130,786	49,679	233,984	414,449	728,230	57%

出典：みやぎの森林・林業のすがた(令和3年度版)

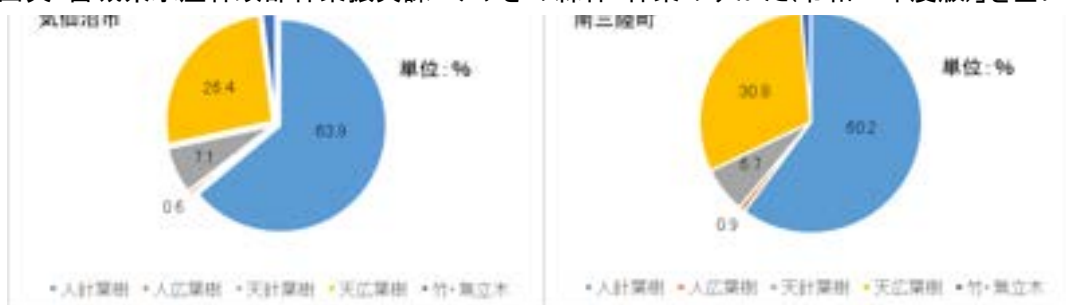


出典：宮城県水産林政部林業振興課「みやぎの森林・林業のすがた(令和3年度版)」

○森林面積（民有林人工・天然別） [単位：ha]

	総数	人工林		天然林		竹・無立木	人工林率
		針葉樹	広葉樹	針葉樹	広葉樹		
気仙沼市	19,426	12,409	105	1,385	5,131	396	64%
南三陸町	10,741	6,466	98	717	3,308	152	61%
圏域	30,167	18,875	203	2,102	8,439	548	63%
県	283,057	148,156	2,442	7,905	115,853	8,701	53%

出典：宮城県水産林政部林業振興課「みやぎの森林・林業のすがた(令和3年度版)」を基に作成



○経営体数（組織形態別） [単位：経営体]

	合計	株式会社	森林組合	その他 団体	その他 法人	地方公共 団体・財産 区等	法人化 していない 経営体	うち個人 経営体
気仙沼市	62	1	2	3	2	0	54	43
南三陸町	29	1	2	0	0	1	25	23
圏域	91	2	4	3	2	1	79	66

出典：宮城県企画部統計課「2020年農林業センサス結果報告書」

○経営体数（保有山林規模別）、保有山林及び素材生産量 [単位：経営体、ha及びm³]

	合計(経営 体数)	保有なし	3ha未満	3~5	5~10	10~50	50~100	100~500	500以上	保有山林 面積	素材 生産量
気仙沼市	62	1	1	5	15	25	9	5	1	2,839	57,848
南三陸町	29	0	4	4	4	12	2	2	1	2,485	22,235
圏域	91	1	5	9	19	37	11	7	2	5,324	80,083

出典：宮城県企画部統計課「2020年農林業センサス結果報告書」

○民有林造林（人工植栽）の実績（令和3度）[単位：ha]

	森林育成事業	温暖化防止 森林づくり事業	計
気仙沼市	12.28	7.40	19.68
南三陸町	7.60	0.50	8.10
圏域	19.88	7.90	27.78



出典：宮城県水産林政部森林整備課「森林整備事業の実績（令和4年4月）」

間伐・作業道の整備

○民有林間伐補助の実績

[単位：ha]

	平成29年度	平成30年度	令和元年度	令和2年度	令和3年度
気仙沼市	136.27	202.37	73.27	125.28	111.86
南三陸町	141.90	195.85	74.10	133.90	91.90
圏域	278.17	398.22	147.37	259.18	203.76

出典：宮城県水産林政部森林整備課「森林整備事業の実績（令和4年4月）」

○特用林産物生産量

[単位：kg]

○特用林産物生産額

[単位：千円]

	平成29年	平成30年	令和元年	令和2年		平成29年	平成30年	令和元年	令和2年
生しいたけ	102,065	95,004	99,960	113,947	生しいたけ	101,351	89,588	94,262	112,466
(県)(t)	1,067	917	1,076	930	(県)	974,366	865,032	1,018,000	917,394
木炭	7,500	9,000	16,500	19,500	木炭	1,320	1,584	3,234	4,056
(県)(t)	173	140	143	87	(県)	30,487	24,610	28,000	18,175
山菜	2,503	1,041	998	1,183	山菜	612	515	492	683
(県)(t)	129	192	140	180	(県)	68,321	70,246	69,000	58,497
まつたけ	305	130	105	218	まつたけ	4,118	2,862	5,368	5,444
(県)(t)	305	130	105	218	(県)	4,118	2,862	5,368	5,444

出典：県特用林産物生産統計調査

(補足 出荷価格根拠) 生しいたけ：仙台市場平均，木炭単価：林野庁統計調査，山菜：仙台市場，直売所平均（山菜品目内訳（管内））たけのこ，水わさび（根茎・葉柄），ぜんまい，たらのめ，ふきのとう，みず，しどけ

○自然公園面積 令和4年4月1日現在

目 市町名／公園名	項	特別保護 地区(a)	特別地域				普通地域 (c)	自然公園面積 (a)+(b)+(c)=B
			第1種	第2種	第3種	小計 (b)		
気仙沼市	三陸復興国立公園		107	442	666	1,215	48	1,263
	県立自然公園気仙沼					0	21,079	21,079
	計	0	107	442	666	1,215	21,127	22,342
南三陸町	三陸復興国立公園	7	145	303	1,260	1,708		1,715
	県立自然公園気仙沼					0		0
	計	7	145	303	1,260	1,708	0	1,715
圏 域	三陸復興国立公園	7	252	745	1,926	2,923	48	2,978
	県立自然公園気仙沼	0	0	0	0	0	21,079	21,079
	計	7	252	745	1,926	2,923	21,127	24,057
宮城県		4,924	13,889	20,634	59,669	94,192	72,085	171,201

B/A (%)	自然環境 保全地域 C	緑地環境 保全地域 D	B+C+D=E	E/A (%)	市町面積 A
3.8			1,263	3.8	33,244
63.4			21,079	63.4	
67.2	0	0	22,342	67.2	
10.5			1,715	10.5	16,340
0.0			0	0.0	
10.5	0	0	1,715	10.5	
6.0			2,978	6.0	49,584
42.5			21,079	42.5	
48.5	0	0	24,057	48.5	
23.5	8,574	10,923	190,698	26.2	728,222

公園名等	所在市町名	指定年月日
三陸復興国立公園	気仙沼市, 南三陸町	H25.5.24
県立自然公園気仙沼	気仙沼市	H23.12.29
ラムサール条約湿地志津川湾	南三陸町	H30.10.18
南三陸町海域鳥獣保護区	気仙沼市, 南三陸町	R2.11.1



参考：ニホンジカ・イノシシ捕獲数

(気仙沼市, 南三陸町実施) 単位：頭

三陸復興国立公園（岩井崎）

市町名	種 別	平成29年度	平成30年度	令和元年度	令和2年度	令和3年度
気仙沼市	ニホンジカ	711	699	965	1,086	1,128
	イノシシ	0	3	3	22	26
南三陸町	ニホンジカ	5	8	88	89	80
	イノシシ	0	1	4	17	13
計	ニホンジカ	716	707	1,053	1,175	1,208
	イノシシ	0	4	7	39	39

※ 令和元年度の捕獲頭数は暫定数値である。

※ 頭数は、ニホンジカ 有害捕獲+個体数調整+狩猟

イノシシ 有害捕獲+狩猟

水産業

管内の水産業は、かき、わかめ、ほや、ほたてがい、こんぶ、ぎんぎけ等の養殖業や延縄漁業、定置網漁業、大目流網漁業等の漁船漁業が盛んです。また、特定第三種漁港である気仙沼漁港は、全国有数の水揚げを誇っており、これらを原料とした水産加工業が発展しています。

管内の漁業経営体数は、担い手不足や東日本大震災の影響により、震災前の約6割まで減少しています。また、震災後、漁船、養殖施設、流通加工施設等は復旧しましたが、水産資源の変動や国内の水産物消費の低迷等により、水揚げ高、養殖生産量及び水産加工生産量はそれぞれ震災前の約7割に留まっています。

○指定漁港数 令和3年3月1日現在

	第一種	第二種	第三種	特第三種	第四種	計
気仙沼市	31	6		1		38
南三陸町	19	4				23
圏域	51	10		1		62
県	116	21	2	3	1	143

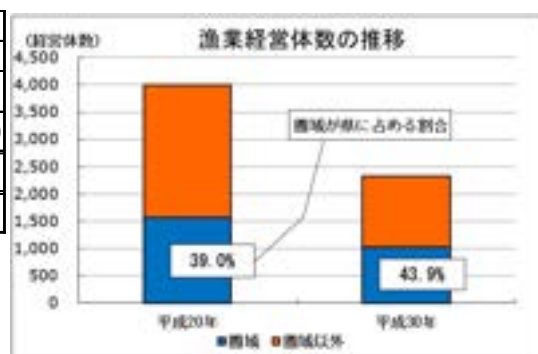
※第一種漁港は市町管理、他は県管理漁港



○漁業経営体数 各年11月1日現在[単位：人]

	平成20年		平成30年	
	漁業経営体数	うち海面養殖	漁業経営体数	うち海面養殖
気仙沼市	935	450	515	237
南三陸町	628	504	505	410
圏域	1,563	954	1,020	647
県	4,006	2,366	2,326	1,373

出典：農林水産業「漁業センサス」



○漁業種類別生産量（漁船漁業） [単位：トン]

令和3年	旋網類	曳網類	敷網類	刺網類	定置網類	他網類	延縄類	釣類	突ん棒	その他	合計
気仙沼市	25,944		2,713	3,224	4,527	515	7,758	29,267	283	968	75,199
南三陸町			7	225	1,746	413				2,209	4,600
圏域	25,944	0	2,720	3,449	6,273	928	7,758	29,267	283	3,177	79,799
県	69,771	27,768	7,051	4,244	58,899	1,553	12,192	33,512	284	24,131	239,405
県に占める圏域の割合	37.2%	0.0%	38.6%	81.3%	10.7%	59.8%	63.6%	87.3%	99.6%	13.2%	33.3%

平成22年	旋網類	曳網類	敷網類	刺網類	定置網類	他網類	延縄類	釣類	突ん棒	その他	合計
気仙沼市	14,603		25,022	4,803	3,096	7,108	12,574	32,851	126	3,426	103,609
南三陸町			135	1,375	897	2,376		13	2	1,395	6,193
圏域	14,603	0	25,157	6,178	3,993	9,484	12,574	32,864	128	4,821	109,802
県	76,040	39,150	51,544	6,872	31,647	19,877	19,272	34,295	128	41,209	320,034
県に占める圏域の割合	19.2%	0.0%	48.8%	89.9%	12.6%	47.7%	65.2%	95.8%	100.0%	11.7%	34.3%

出典：農林水産省統計部「漁業・養殖業生産統計」

※各産地魚市場別水揚げ量

○養殖種類別生産量 [単位：トン]

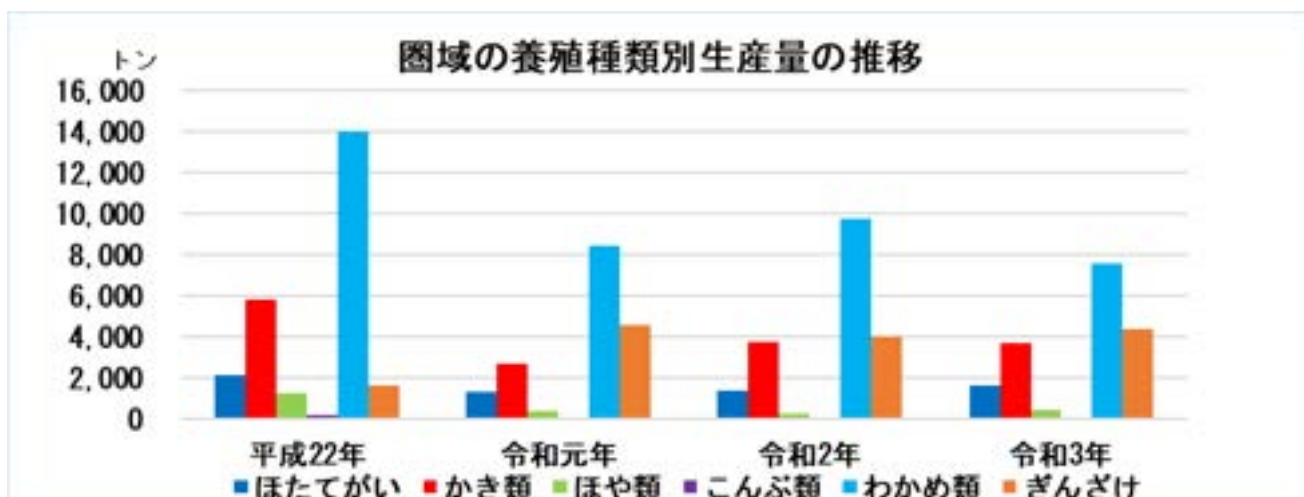
令和3年	ほたてがい	かき類	ほや類	こんぶ類	わかめ類	ぎんざけ	合計
気仙沼市	751	1,468	43	21	3,385	-	5,668
南三陸町	914	2,248	401	2	4,205	4,402	12,172
圏域	1,665	3,716	444	23	7,590	4,402	17,840
県	6,842	17,628	4,129	205	12,461	15,058	56,323
県に占める圏域の割合	24.3%	21.1%	10.8%	11.2%	60.9%	29.2%	31.7%

令和2年	ほたてがい	かき類	ほや類	こんぶ類	わかめ類	ぎんざけ	合計
気仙沼市	677	1,361	103	6	4,120	-	6,267
南三陸町	735	2,409	161	-	5,632	4,025	12,962
圏域	1,412	3,770	264	6	9,752	4,025	19,229
県	6,185	15,927	4,613	70	15,828	14,192	56,815
県に占める圏域の割合	22.8%	23.7%	5.7%	9.1%	61.6%	28.4%	33.8%

令和元年	ほたてがい	かき類	ほや類	こんぶ類	わかめ類	ぎんざけ	合計
気仙沼市	613	967	104	34	3,939	-	5,657
南三陸町	707	1,727	313	6	4,499	4,551	11,803
圏域	1,320	2,694	417	40	8,438	4,551	17,460
県	3,243	13,329	5,566	254	13,915	14,090	50,397
県に占める圏域の割合	40.7%	20.2%	7.5%	15.8%	60.6%	32.3%	34.6%

平成22年	ほたてがい	かき類	ほや類	こんぶ類	わかめ類	ぎんざけ	合計
気仙沼市	708	1,892	265	183	6,182	-	9,230
南三陸町	1,455	3,955	1,022	12	7,852	1,619	15,916
圏域	2,163	5,847	1,287	195	14,034	1,619	25,146
県	9,732	31,246	7,071	494	18,062	9,684	76,289
県に占める圏域の割合	22.2%	18.7%	18.2%	39.5%	77.7%	16.7%	33.0%

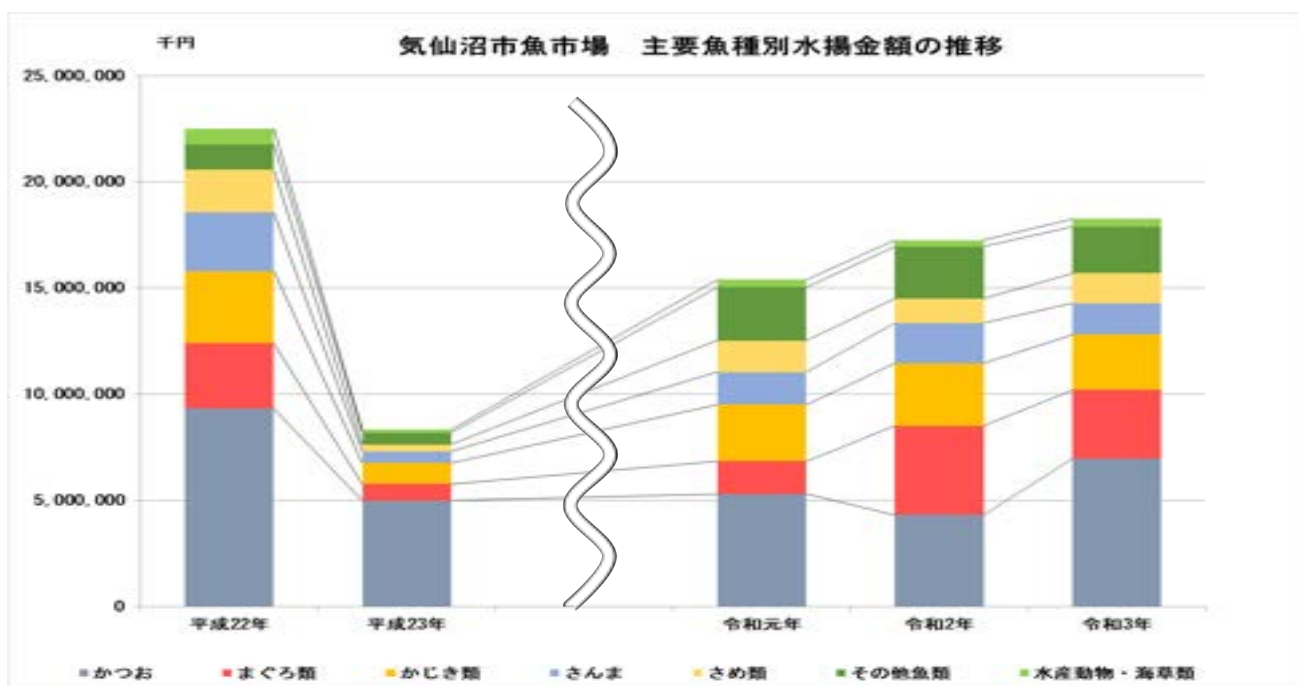
出典：農林水産省統計部「漁業・養殖業生産統計」 ※かき類の生産量は、殻付き換算重量。



○気仙沼市魚市場 主要魚種別水揚高 [数量：トン，金額：千円]

魚種		平成22年	平成23年	令和元年	令和2年	令和3年
かつお	数量	40,960	14,867	21,502	16,260	34,947
	金額	9,315,620	4,992,432	5,284,693	4,308,003	6,970,518
まぐろ類	数量	6,168	1,244	2,243	14,182	7,781
	金額	3,085,133	771,916	1,552,586	4,204,601	3,223,751
かじき類	数量	4,168	1,099	2,524	3,006	2,299
	金額	3,392,072	990,404	2,680,605	2,943,264	2,616,064
さんま	数量	25,027	5,638	5,380	4,566	2,224
	金額	2,765,068	538,184	1,513,892	1,894,604	1,468,982
さめ類	数量	12,005	1,950	9,773	7,767	8,974
	金額	2,009,292	339,029	1,497,738	1,152,904	1,423,018
その他魚類	数量	7,347	2,442	20,152	24,412	18,107
	金額	1,193,045	540,124	2,510,646	2,442,041	2,186,477
魚類計	数量	95,676	27,240	61,574	70,193	74,333
	金額	21,760,229	8,172,089	15,040,160	16,945,417	17,888,810
いか類	数量	419	339	26	39	49
	金額	122,075	116,196	23,562	29,233	41,886
いさだ	数量	7,096	0	3,236	224	515
	金額	417,583	0	160,431	20,828	121,167
その他海産動物	数量	322	45	166	323	185
	金額	182,042	30,956	147,280	231,252	188,968
水産動物類計	数量	7,838	383	3,428	586	749
	金額	721,700	147,152	331,274	281,313	352,021
海藻類	数量	95	85	104	108	117
	金額	19,479	15,872	31,879	30,093	22,452
合計	数量	103,609	27,709	65,106	70,887	75,199
	金額	22,501,409	8,335,114	15,403,313	17,256,823	18,263,282

出典：宮城水産林政部水産業振興課「水産物水揚統計」



生鮮カツオ水揚げ 25年連続日本一

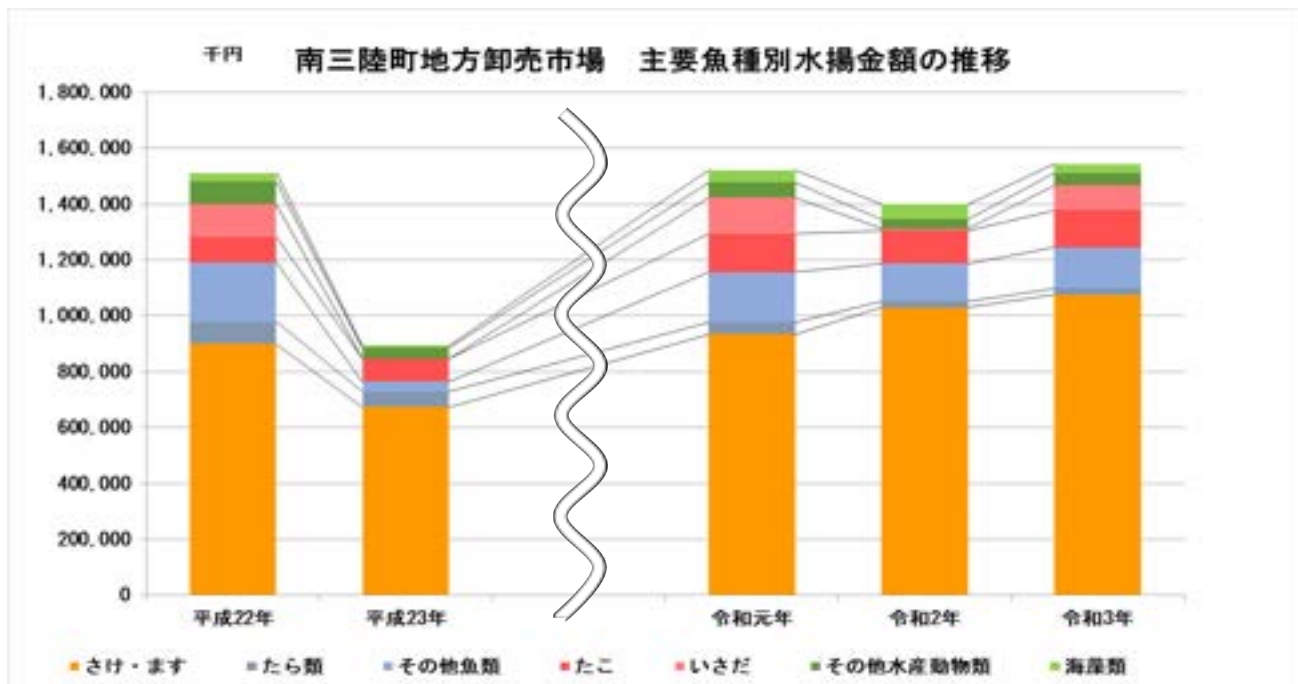


魚市場に並ぶメカジキ

○南三陸町地方卸売市場 主要魚種別水揚高 [数量：トン，金額：千円]

魚種		平成22年	平成23年	令和元年	令和2年	令和3年
いわし類	数量	27	0	503	218	1,522
	金額	616	51	10,064	4,025	39,572
まぐろ類	数量	11	2	2	4	2
	金額	17,493	2,093	2,814	4,314	3,444
たら類	数量	214	134	140	77	101
	金額	79,386	55,281	43,159	23,621	23,347
ぶり	数量	89	48	148	102	53
	金額	8,488	1,859	9,211	6,752	5,097
さば	数量	97	49	179	161	138
	金額	13,061	5,176	16,419	15,889	11,555
さんま	数量	140	0	1	0	0
	金額	14,902	6	313	357	341
さけ・ます	数量	2,242	1,475	1,498	1,716	1,778
	金額	899,361	674,198	934,257	1,029,442	1,075,884
その他魚類	数量	420	116	287	212	187
	金額	158,698	27,126	139,677	102,457	85,523
魚類計	数量	3,240	1,824	2,757	2,491	3,782
	金額	1,192,005	765,790	1,155,912	1,186,856	1,244,762
たこ	数量	241	180	163	162	144
	金額	90,582	82,059	136,971	118,255	133,827
いさだ	数量	2,038	-	2,807	85	396
	金額	117,366	-	130,777	7,855	87,735
その他海産動物	数量	511	185	131	78	131
	金額	80,256	38,715	53,951	32,703	44,823
水産動物類計	数量	2,789	365	3,101	325	671
	金額	288,204	120,774	321,699	158,813	266,385
海藻類	数量	164	17	381	280	147
	金額	31,002	7,347	44,140	54,685	31,751
合計	数量	6,193	2,206	6,239	3,096	4,600
	金額	1,511,211	893,911	1,521,750	1,400,354	1,542,898

出典：宮城水産林政部水産業振興課「水産物水揚統計」



平成28年に再建した魚市場



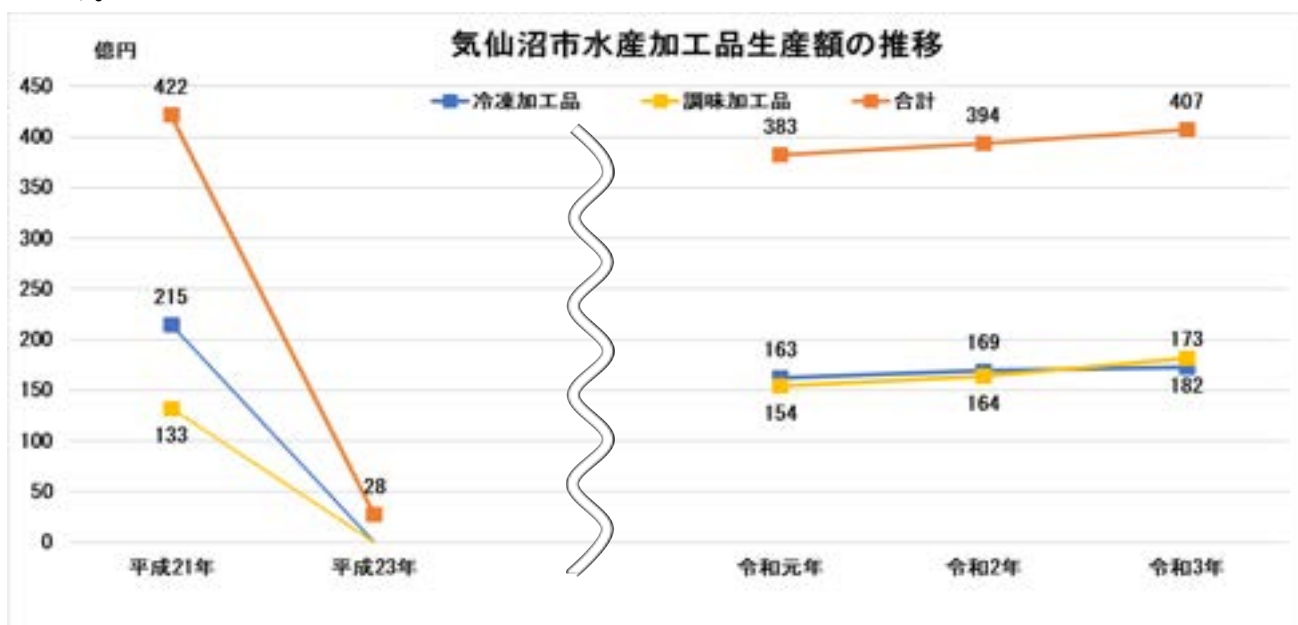
養殖ぎんざけの選別の様子

○気仙沼市水産加工品生産高 [数量:トン, 金額:百万円]

		平成21年	平成23年	令和元年	令和2年	令和3年	
食 用 加 工	冷凍加工品	数量(トン)	83,919	X	56,555	59,704	63,264
		金額(百万円)	21,503	X	16,251	16,948	17,308
	調味加工品	数量(トン)	12,774	X	11,348	11,667	12,195
		金額(百万円)	13,265	X	15,447	16,427	18,207
	すり身	数量(トン)	X	X	X	X	X
		金額(百万円)	X	X	X	X	X
	塩蔵品	数量(トン)	71	X	X	X	X
		金額(百万円)	120	X	X	X	X
	素干品	数量(トン)	52	X	31	X	11
		金額(百万円)	534	X	145	X	65
	煮干品	数量(トン)	20	X	X	X	X
		金額(百万円)	444	X	X	X	X
	塩干品	数量(トン)	53	X	461	X	X
		金額(百万円)	40	X	238	X	X
	焼・味付けのり	数量(千枚)	9,727	X	45,806	33,311	30,497
		金額(百万円)	126	X	892	645	610
	その他	数量(トン)	589	X	1,214	1,119	722
		金額(百万円)	937	X	1,362	683	881
	缶詰	数量(C/S)	767,863	X	742,256	X	X
金額(百万円)		3,231	X	2,481	X	X	
合 計	数量(トン)	110,423	4,300	75,985	79,028	82,852	
	数量(千枚)	9,727	X	45,806	33,311	30,497	
	数量(C/S)	767,863	X	742,256	X	X	
	金額(百万円)	42,179	2,755	38,260	39,384	40,747	

出典：気仙沼市産業部水産課「気仙沼の水産」

※東日本大震災の影響により、平成22年はデータなし、平成23年は食品加工品及び缶詰を除く合計値のみ。



再建された水産加工場



水産加工品販売促進会
「けせんぬま物産フェア」の様子

商工業

管内の商業について、平成26年と平成28年を比較すると、震災により被災した商業施設の復旧に伴い、事業所数、従業者数、販売額が増加しました。平成29年には仮設の南三陸さんさん商店街が本設となり、また、令和3年には気仙沼市の道の駅「大谷海岸」がリニューアルオープンしました。

工業については、震災前と比較して事業所数及び従業者数が約7割まで減少している一方、製造品出荷額等は震災前の水準に回復しつつあります。

【商業】

○事業所数 [単位：箇所]

	平成26年	平成28年
気仙沼市	544	664
南三陸町	61	61
圏域	605	725
県	19,941	22,103

○従業者数 [単位：人]

	平成26年	平成28年
気仙沼市	3,839	4,447
南三陸町	360	311
圏域	4,199	4,758
県	160,363	184,540

出典：宮城県企画部統計課「平成28年経済センサスー活動調査」

○販売額 [単位：百万円]

	平成26年	平成28年
気仙沼市	122,043	184,665
南三陸町	13,508	15,217
圏域	135,551	199,882
県	10,044,140	11,554,910

出典：宮城県企画部統計課「平成28年経済センサスー活動調査」



道の駅「大谷海岸」

【工業】

○事業所数 [単位：箇所]

	平成22年	平成23年	平成24年	平成25年	平成26年	平成27年	平成28年	平成29年	平成30年	令和元年
気仙沼市	211	89	114	121	120	148	132	136	133	145
南三陸町	43	20	29	31	32	38	32	32	31	31
圏域	254	109	143	152	152	186	164	168	164	176
県	3,084	2,668	2,699	2,693	2,647	2,928	2,618	2,614	2,576	2,519

出典：宮城県企画部統計課「宮城県の工業」

○従業者数 [単位：人]

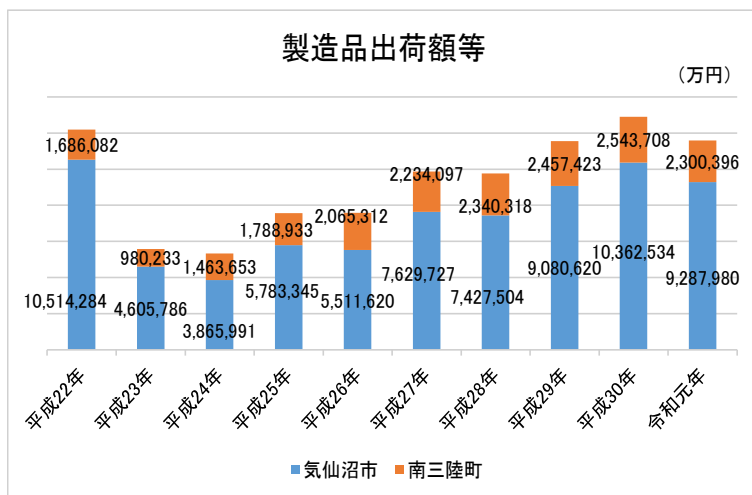
	平成22年	平成23年	平成24年	平成25年	平成26年	平成27年	平成28年	平成29年	平成30年	令和元年
気仙沼市	5,442	2,574	2,488	2,800	2,844	3,193	3,282	3,472	3,461	3,864
南三陸町	917	453	651	712	717	736	808	841	829	858
圏域	6,359	3,027	3,139	3,512	3,561	3,929	4,090	4,313	4,290	4,722
県	116,511	102,510	104,456	107,580	108,908	111,372	114,587	116,345	118,476	116,359

出典：宮城県企画部統計課「宮城県の工業」

○製造品出荷額等 [単位：万円]

	平成22年	平成23年	平成24年	平成25年	平成26年	平成27年	平成28年	平成29年	平成30年	令和元年
気仙沼市	10,514,284	4,605,786	3,865,991	5,783,345	5,511,620	7,629,727	7,427,504	9,080,620	10,362,534	9,287,980
南三陸町	1,686,082	980,233	1,463,653	1,788,933	2,065,312	2,234,097	2,340,318	2,457,423	2,543,708	2,300,396
圏域	12,200,366	5,586,019	5,329,644	7,572,278	7,576,932	9,863,824	9,767,822	11,538,043	12,906,242	11,588,376
県	356,892,242	276,730,562	342,420,159	372,653,501	397,217,148	401,707,044	411,283,205	445,047,596	468,411,750	4,525,561

出典：宮城県企画部統計課「宮城県の工業」



集積が進む水産加工団地

観光業

管内の令和3年観光客入込数は275.4万人で、前年比で51.4万人の増加(18.7%)となりました。

しかしながら、新型コロナウイルス感染症の影響により観光需要が落ち込む等、観光を取り巻く環境が一変しました。そのような中、令和4年9月、ウィズコロナ・ポストコロナへの対応とともに、デジタル変革を進め、地域内外から選ばれる持続可能な観光地域づくりを目指す「第5期みやぎ観光戦略プラン」が策定されました。

プランでは、当圏域において「アクティビティ」「自然」「異文化」体験を要素とした観光コンテンツづくり等の取組などにより、選ばれる観光地を目指すこととしています。

○入込数 [単位：人]

	平成22年	平成23年	平成24年	平成25年	平成26年	平成27年	平成28年	平成29年	平成30年	令和元年	令和2年	令和3年
気仙沼市	2,540,589	432,600	784,450	1,019,400	1,238,100	1,349,200	1,353,542	1,443,557	1,501,057	2,494,050	1,403,843	1,956,955
南三陸町	1,083,630	359,027	896,782	881,120	764,741	804,841	806,153	1,425,043	1,444,034	1,216,657	837,359	797,995
圏域	3,624,219	791,627	1,681,232	1,900,520	2,002,841	2,154,041	2,159,695	2,868,600	2,945,091	3,710,707	2,241,202	2,754,950
県	61,285,934	43,157,768	52,082,052	55,690,689	57,424,462	60,655,584	60,837,636	62,296,363	64,224,486	67,960,518	39,448,031	44,992,040
圏域/県	5.91	1.83	3.22	3.41	3.48	3.55	3.54	4.60	4.58	5.46	5.68	6.12

出典：宮城県経済商工観光部観光課「観光統計概要」

○宿泊数 [単位：人]

	平成22年	平成23年	平成24年	平成25年	平成26年	平成27年	平成28年	平成29年	平成30年	令和元年	令和2年	令和3年
気仙沼市	203,287	39,895	93,499	151,045	145,030	159,162	210,532	236,169	195,816	244,046	192,345	230,263
南三陸町	237,629	175,579	205,045	182,248	195,258	196,935	209,217	187,320	200,077	172,152	111,036	98,110
圏域	440,916	215,474	298,544	333,293	340,288	356,097	419,749	423,489	395,893	416,198	303,381	328,373
県	8,047,141	8,416,704	8,884,225	8,861,731	8,615,870	9,288,595	9,216,753	9,531,685	9,407,597	9,887,653	5,865,738	5,843,147

出典：宮城県経済商工観光部観光課「観光統計概要」



宮城オルレ気仙沼・唐桑コース



サンオーレそではま海水浴場

気仙沼・本吉圏域の統計

平成 30 年 11 月発行

令和 4 年 10 月第 5 版

宮城県気仙沼地方振興事務所地方振興部

〒988-0181 宮城県気仙沼市赤岩杉ノ沢 47 番地 6

TEL 0226-24-2593

FAX 0226-24-8995

E-mail kstssss@pref.miyagi.lg.jp

URL <http://www.pref.miyagi.jp/soshiki/ks-tihouken-e/>