

川原漁港（岩月千岩田地区）海岸防潮堤復旧計画に関する 第2回地元説明会

（宮城県 気仙沼土木事務所 所管 千岩田海岸、台ノ沢海岸防潮堤資料）

- 1 日時 平成26年1月15日（水）
- 2 場所 階上公民館研修室
- 3 問い合わせ先 宮城県気仙沼土木事務所
河川砂防第1班
担当 千葉 濱田
電話 0226-24-2564

千岩田地区海岸平面図 S=1/600

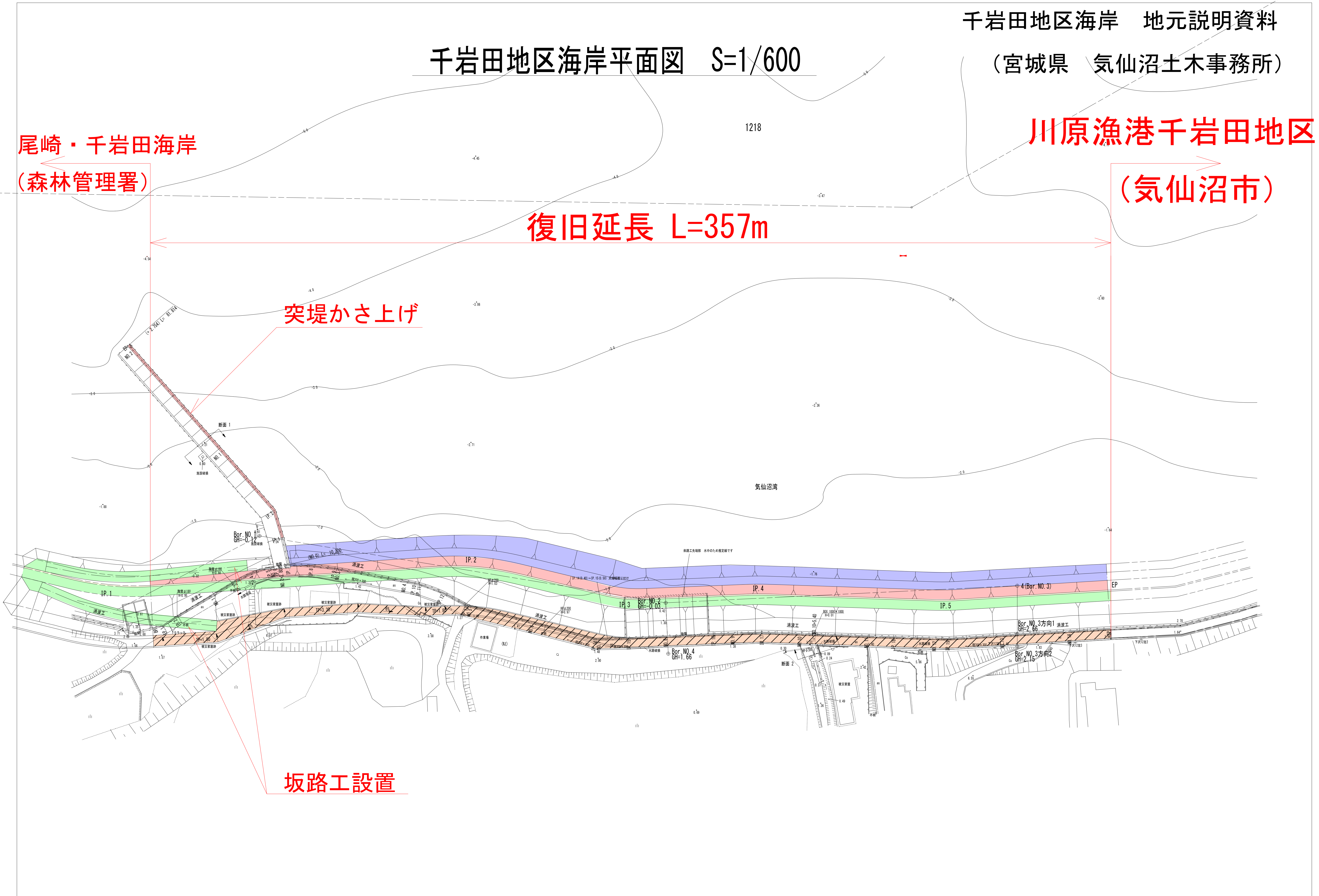
尾崎・千岩田海岸
(森林管理署)

川原漁港千岩田地区
(気仙沼市)

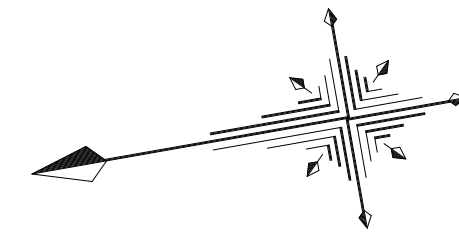
復旧延長 L=357m

突堤かさ上げ

坂路工設置



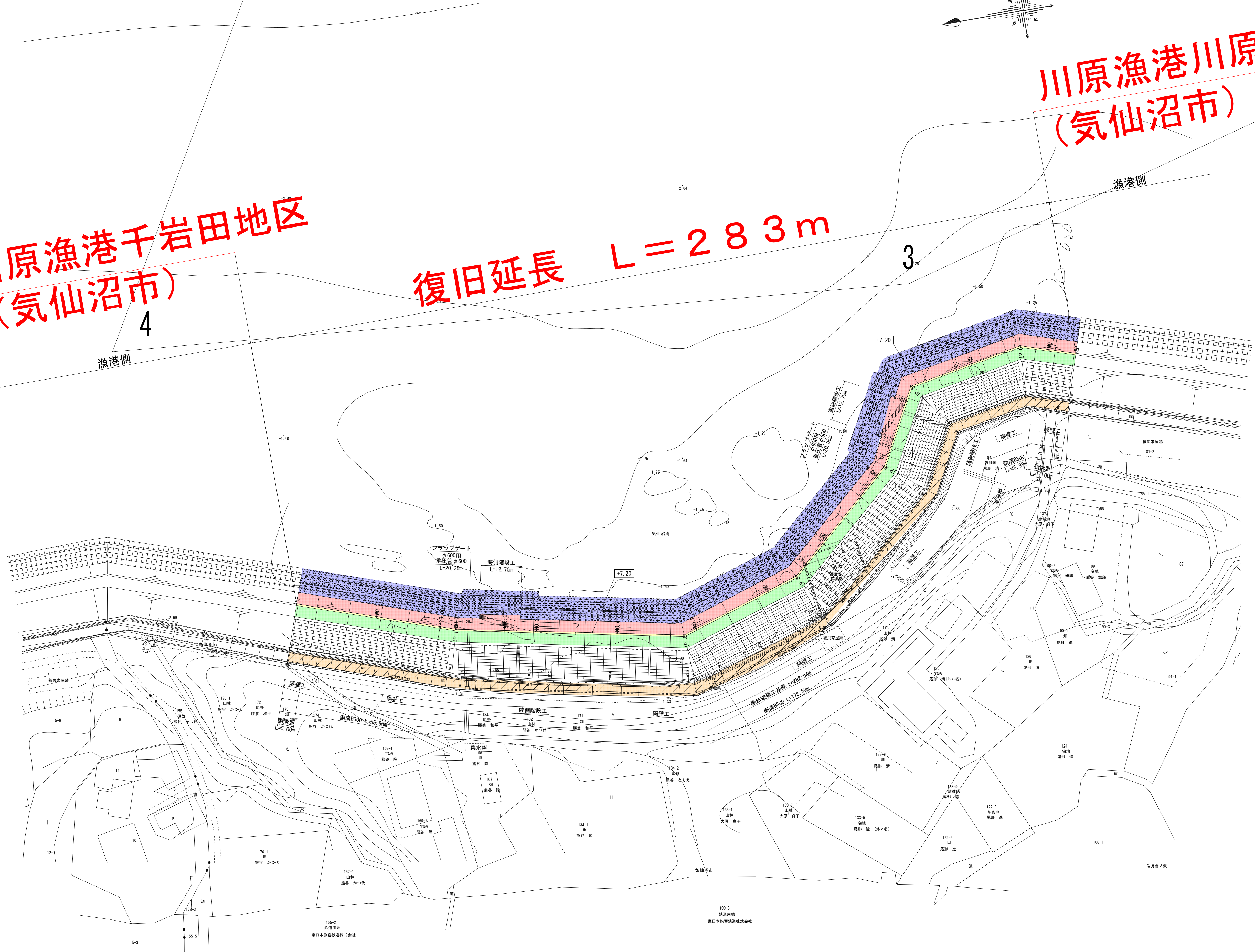
台ノ沢地区海岸平面図 S=1/600



川原漁港川原地区
(気仙沼市)

川原漁港千岩田地区
(気仙沼市)

復旧延長 L = 283 m



標準断面図 S=1:100

