

# 水害

平成6年9月22日～23日  
大雨災害の記録

宮城県土木部



※写真提供

宮城県、仙台市、岩沼市、名取市、多賀城市、塩釜市、河北新報社、朝日新聞社、陸上自衛隊東北方面総監部

※表紙上の写真は河北新報社提供

# 目次

## ● 第1部 ●

### 水害写真及び新聞記事

総合	1
岩沼市	8
名取市	44
仙台市	70
多賀城市	78
塩釜市	92

## ● 第2部 ●

### 9.22集中豪雨災害について

気象概要	101
注意報・警報履歴一覧	103
降雨状況	105

#### 被害概要

総合被害額	107
岩沼市被害額	108
名取市被害額	109
仙台市被害額	110
多賀城市被害額	111
塩釜市被害額	112

#### 水害後の対策

激甚災害対策特別事業	115
ソフトな治水対策	117



水害写真

及び

新聞記事



# 広がる被害に焦り




名取市高館川上東葉師/樽水ダム上流・堆積した土砂に足をとられるため、命綱を付けて救出

## ドキュメント

【22日】

- 10.10 県全域に大雨・雷注意報発令
- 11.00 多賀城一塩釜間の国道45号が通行止め
- 11.35 県全域に大雨・洪水警報発令
- 11.45 J R 仙石線多賀城一松島海岸駅



刻々と増水する樽水川を、不安げに守る住民12日、名取市

- 11.50 間が不通
- 12.20 塩釜市災害対策本部設置
- 12.30 J R 東北線塩釜駅構内冠水で陸前山王一松島駅間が不通
- 12.30 多賀城市新田中地区で浸水の被害が出始める
- 14.20 多賀城市災害対策本部設置
- 14.20 県の山沿いは大雨・洪水注意報に切り替え
- 15.20 仙台空港滑走路が閉鎖 (16.55再開)
- 15.30 名取市災害対策本部設置
- 15.30 多賀城駅構内冠水などで仙石線仙台一松島海岸駅間が終日運転中止
- 15.57 倒れた樹木が配電線に接触、仙台市若林区沖野ほかで500戸停電
- 16.00 県警が災害警備本部を設置
- 16.00ころ 落雷のため仙台市地下鉄の北四番丁一愛宕間が一時停電
- 16.10 J R 仙石線北仙台駅の信号機が落雷で故障、仙台一北仙台駅間不通
- 16.13 東北線岩沼駅構内の線路冠水
- 16.20 仙台市太白区の中田市民センターなど3カ所に避難所を開設
- 16.25 多賀城市米地区に避難勧告
- 16.30 岩沼市災害対策本部を設置
- 16.30 太白区の八本松市民センターに避難所を開設
- 16.35 太白区役所内に太白区災害対策本部を設置
- 18.00 仙台市青葉区栗生付近の国道48号が、土砂崩れのため通行止め
- 18.00ころ 仙台市宮城野区や若林区で床下・床上浸水の被害が相次ぐ
- 18.30 多賀城市で自衛隊によるボートでの避難救出
- 18.40 名取市高館川上の民家から、裏山の土砂が流れ込み、逃げられないと、岩沼署に救助要請
- 18.40 樽水ダム管理事務所が一斉放流

- 19.15 を、名取市などに予告連絡
- 19.15 村田町、菅生地区の42世帯に避難勧告
- 19.15すぎ 名取市災害対策本部から増田川沿いの住民に対する避難勧告始まる
- 19.30 東北線白石一小牛田駅間終日運転中止
- 19.41 J R 仙石線仙台一陸前白沢駅間終日運転中止
- 19.48 村田町菅生地区公民館に住民の避難始まる。計106人が一夜を明かす
- 20.00 名取川に洪水注意報発令。樽水ダム、放流開始
- 20.00ころ 東邦航空東北支社前の仙台空港エプロン(駐機場)の浸水が深さ50センチ
- 20.10 常磐線仙台一山下駅間終日運転中止
- 20.35 釜房ダム、放流開始
- 21.20 東北自動車道白石一泉インター間、山形自動車道村田ジャンクション一宮城川崎インター間が通行止め
- 21.30 県全域に再び大雨・洪水警報発令
- 22.15ころ 仙台市太白区佐保山の6世帯23人が佐保山集会所に自主避難(最終的には11世帯44人)
- 22.30 太白区の西中田小を避難所に
- 23.17 名取市手倉田の東北電力増田変電所が冠水、同市内の1万8000戸停電
- 23.25 名取市手倉田の住民が水に囲まれ、市に救助要請
- 23.35ころ 仙台市太白区西中田七丁目1の1世帯1人が西中田小に自主避難



大雨でつぶれて「二ノ火」カヌー23日、村田町菅生

- 286号が、土砂崩れで通行止め
- 2.15ころ 仙台市太白区緑ヶ丘一丁目の9世帯20人が鹿野小体育館に自主避難
- 2.55 岩沼市下野郷の東北電力玉浦変電所が冠水、5500戸が停電
- 4.45 東北自動車道、山形道の通行止め解除
- 5.30 多賀城市で水が引き始める
- 6.00ころ 仙台市バス、宮城交通の運休路線が一部を除き平常運転
- 6.58 樽水ダム上流で孤立し、救助を求めていた世帯に自衛隊が到着
- 8.30 牡鹿町黒崎の牡鹿コバルトラインで、道路の一部陥没、町内のコバルトラインは10時から全面通行止め
- 9.13 名取市の停電世帯が全面復旧
- 9.30 仙台市太白区茂庭付近の国道286号が、土砂崩れで通行止め
- 10.20 名取川の洪水警報解除
- 12.00 国道45号の通行止め解除



水が引き、商店街は店の濡掃に大忙し23日、塩釜市佐保町

- 12.30ころ 塩釜市内の道路冠水はほぼ解消
- 14.00 岩沼市消防本部の観測で降り始めからの雨量415.5センチ
- 15.00 中田市民センターなど鹿野小を除く太白区内の5カ所の避難所閉鎖
- 15.40 県全域で大雨注意報に切り替え(21.45解除)
- 16.00 名取市災害対策本部が避難勧告を解除
- 17.15 仙石線全線運転開始
- 19.16 仙石線全線運転開始
- 20.14 東北線仙台一小牛田駅間が運転開始
- 22.36 岩沼市の停電世帯が全面復旧
- 【24日】
- 10.50ころ 仙台市太白区坪沼小から「校舍裏の擁壁に亀裂」と119番通報。消防が敷地内立ち入り禁止
- 15.15ころ 仙台市鹿野小体育館に自主避難していた住民が帰宅
- 16.00 塩釜市災害対策本部解散
- 16.15 県道が寸断されて車の行き来が不能になった樽水ダム上流の14世帯のための飲料水を積んだヘリコプターが、名取市民体育館前を3度目の出発
- 19.50 県内に大雨洪水注意報発令



名取市高館川上東葉師/住民の救出にあたる自衛官(樽水ダム上流)



岩沼市志賀地内／土砂崩れにより路肩が崩落(県道岩沼蔵王線)



名取市高館川上地内／崖崩れにより分断(県道名取村田線)

# 渇水一転、水浸し



仙台地方  
局地新聞

## 「川があふれそう」 子供連れ家飛び出す

【仙台市】仙台市で、渇水が続いた後、急激な降雨により、市内各地で河川が氾濫し、家や車が水に浸る被害が出ている。市内で、子供を連れた家族が、危険を察知して、家から飛び出す様子が撮影された。

市内で、渇水が続いた後、急激な降雨により、市内各地で河川が氾濫し、家や車が水に浸る被害が出ている。市内で、子供を連れた家族が、危険を察知して、家から飛び出す様子が撮影された。

## 9万2500人足止め JR3線24本が運休

【仙台市】仙台市で、渇水が続いた後、急激な降雨により、市内各地で河川が氾濫し、家や車が水に浸る被害が出ている。市内で、子供を連れた家族が、危険を察知して、家から飛び出す様子が撮影された。

市内で、渇水が続いた後、急激な降雨により、市内各地で河川が氾濫し、家や車が水に浸る被害が出ている。市内で、子供を連れた家族が、危険を察知して、家から飛び出す様子が撮影された。



県議会全員協議会開催状況／浅野知事

県庁災害対策本部／災害対策の検討

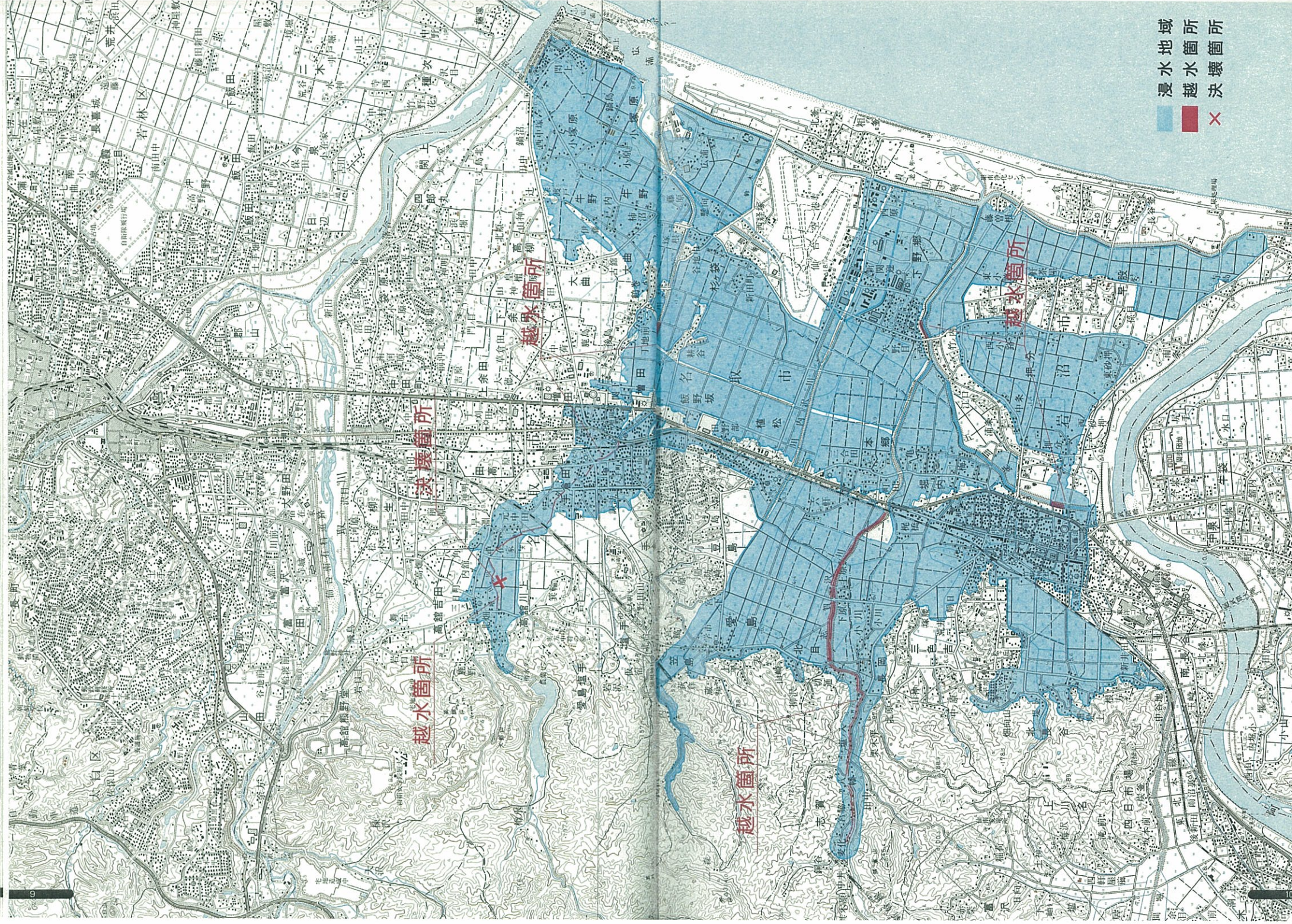


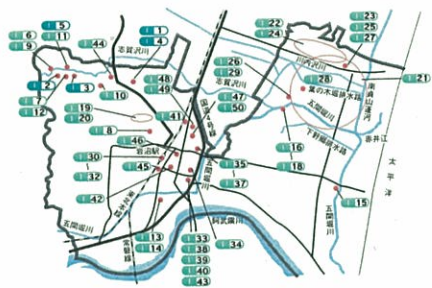
# 自衛隊





浸水地域  
 越水箇所  
 決壊箇所





## 志賀沢川上流における被害状況



1 岩沼市志賀字猪倉



3 河原橋付近／川の増水により倒木などのゴミが散乱している



2 岩沼市志賀字熊野／倒木が橋の上に乗っている



4

岩沼市志賀字猪倉／志賀沢川の増水により家屋が倒壊した

5

岩沼市志賀字下塩ノ入／民家の近くまで土砂が侵入した





## 志賀地区周辺の被害状況



16 岩沼市志賀字長坂／  
崩落した大量の土砂に  
道路も埋ってしまった



17 岩沼市志賀字石山／  
鉄砲水で道路も破壊



18 岩沼市志賀字朝日／  
泥水に漬かった稲を洗う  
農家の人々



19 岩沼市志賀地内の民家／  
土砂がかなり流れ込んだ

## 志賀地区周辺の被害状況



10 岩沼市長岡字東坪ノ内ノ  
志賀沢川の増水により押し流された乗用車



12 岩沼市志賀石山ノ県道岩沼蔵王線、志賀沢川の増水により押し流され転倒



11 岩沼市志賀字下堰ノ入



## 五間堀川付近の浸水状況



13 岩沼市桑原4丁目/五間堀川



14 岩沼市桑原4丁目/五間堀川



15 五間堀川周辺の田畑の冠水状況

## 五間堀川の水防活動



16 岩沼市矢野目/五間堀川の堤防欠損

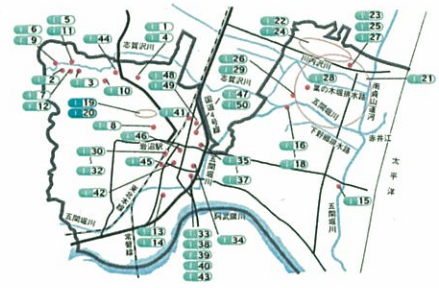


17

岩沼市矢野目/五間堀川の水防活動は地域住民も参加して



18 岩沼市矢野目/五間堀川の水防活動



丸沼堀付近の浸水状況




19 岩沼市桜3丁目 / 丸沼堀




20 岩沼市栄町3丁目 / 丸沼堀

## 水の恐怖 あっという間



大振り扇が飛ばされ、路上に。水でロケットが飛ばされた



住宅地も畑も、辺り一面水浸しに (岩沼市で、23日午後0時20分、本社へリから)



道路も家も壊れた



避難した人たちのための給食



濁潮はマイホームにも大きな被害を与えた。半壊した住宅がとり残された (23日、名取市高麗川上で)

平成6年9月25日 / 読売新聞