

3 水防活動状況

(1) 水防警報発令状況

区 分	計	国土交通省 発令	宮城県発令	備 考
発令対象河川	31	12	24	広瀬川, 鳴瀬川, 江合川, 二股川, 白石川重複
うち発令河川数	11	6	10	
うち出動発令河川数	5	3	7	
発令対象区間数	61	31	30	
うち発令区間数	18	8	10	
うち出動発令区間数	10	3	7	
仙台湾南部海岸	2	2	—	
うち発令海岸数	2	2	—	
うち出動発令海岸数	2	2	—	
発令市町村数	18	12	6	

(2) 国土交通省発令状況

■洪水予報河川

吉田川

発表時刻		発表番号	発表内容
10月8日	13時40分	吉田川洪水予報第1号	吉田川はん濫注意情報（発表）
10月8日	16時45分	吉田川洪水予報第2号	吉田川はん濫注意情報
10月8日	20時50分	吉田川洪水予報第3号	吉田川はん濫注意情報
10月9日	00時45分	吉田川洪水予報第3号	吉田川洪水注意報情報
10月9日	04時15分	吉田川洪水予報第4号	吉田川洪水注意報情報（解除）

■水防警報(水位周知)河川

①阿武隈川水系阿武隈川(仙台河川国道事務所)

水位観測所	対象区間				対象市町村	
荒浜	亘理大橋～河口				岩沼市、亘理町	
水防団待機水位	はん濫注意水位	計画高水位	水防団準備	水防団出動	水防団解除	最高水位・日時
1.30m	1.80m	3.939m	10/8 15:10	—	10/8 18:15	1.52m 10/8 16:00

②名取川水系名取川(仙台河川国道事務所)

水位観測所	対象区間				対象市町村	
閑上第二	閑上大橋～河口				仙台市、名取市	
水防団待機水位	はん濫注意水位	計画高水位	水防団準備	水防団出動	水防団解除	最高水位・日時
1.50m	2.00m	3.187m	10/8 16:15	—	10/8 18:15	1.57m 10/8 17:00

③鳴瀬川水系鳴瀬川・多田川(北上川下流河川事務所)

水位観測所	対象区間					対象市町村
三本木橋	(鳴瀬川) 大崎市古川引田・三本木齊田～志田橋 (多田川) 大崎市古川西荒井・三本木高柳～鳴瀬川合流点					大崎市
水防団待機水位	はん濫注意水位	計画高水位	水防団準備	水防団出動	水防団解除	最高水位・日時
4.00m	5.00m	7.972m	10/8 17:15	—	10/8 19:10	4.41m 10/8 18:00
水位観測所	対象区間			対象市町村		
下中ノ目	志田橋～野田橋			大崎市、美里町		
水防団待機水位	はん濫注意水位	計画高水位	水防団準備	水防団出動	水防団解除	最高水位・日時
4.00m	5.50m	8.469m	10/8 17:45	—	10/8 21:20	4.95m 10/8 20:00

④鳴瀬川水系吉田川(北上川下流河川事務所)

水位観測所	対象区間				対象市町村	
落合	高田橋～粕川橋				大和町、富谷町、大郷町	
水防団待機水位	はん濫注意水位	計画高水位	水防団準備	水防団出動	水防団解除	最高水位・日時
4.00m	5.00m	7.509m	10/8 11:40	10/8 13:10	10/9 0:15	6.20m 10/8 17:00
水位観測所	対象区間			対象市町村		
粕川	粕川橋～二子屋橋			大崎市、大郷町、松島町		
水防団待機水位	はん濫注意水位	計画高水位	水防団準備	水防団出動	水防団解除	最高水位・日時
4.00m	5.70m	8.505m	10/8 12:10	10/8 16:20	10/9 3:45	6.50m 10/8 20:00

⑤北上川水系旧北上川(北上川下流河川事務所)

水位観測所	対象区間				対象市町村	
門脇	天王橋～河口				石巻市	
水防団待機水位	はん濫注意水位	計画高水位	水防団準備	水防団出動	水防団解除	最高水位・日時
—	3.10m	4.093m	10/8 11:00	10/8 13:40	10/8 20:50	3.53m 10/8 18:00

■仙台湾南部海岸(仙台海川国道事務所)

波浪観測所	対象区間				対象市町村	
亘理沖	蒲崎海岸(岩沼市早股～寺島)				岩沼市	
水防団待機水位	はん濫注意水位	計画高水位	水防団準備	水防団出動	水防団解除	最高水位・日時
—	—	—	10/8 7:45	10/8 9:30	10/8 18:55	
波浪観測所	対象区間			対象市町村		
亘理沖	山元海岸(山元町山寺～坂元)			山元町		
水防団待機水位	はん濫注意水位	計画高水位	水防団準備	水防団出動	水防団解除	最高水位・日時
—	—	—	10/8 9:00	10/8 11:50	10/8 20:30	

(3) 宮城県発令状況

①坂元川水系坂元川(仙台土木事務所)

水位観測所	対象区間				対象市町村	
道合	大川橋～河口				山元町	
水防団待機水位	はん濫注意水位	計画高水位	水防団準備	水防団出動	水防団解除	最高水位・日時
1.10m	1.60m	3.100m	10/8 7:20	10/8 8:30	10/8 17:30	1.81m 10/8 9:00

②七北田川水系梅田川(仙台土木事務所)

水位観測所	対象区間				対象市町村	
苦竹	大田見橋～七北田川合流点				仙台市	
水防団待機水位	はん濫注意水位	計画高水位	水防団準備	水防団出動	水防団解除	最高水位・日時
2.10m	2.50m	3.330m	10/8 9:00	—	10/8 15:10	2.14m 10/8 10:00

③北上川水系小山田川他5河川(東部土木登米地域、北部土木、北部土木栗原地域 各事務所)

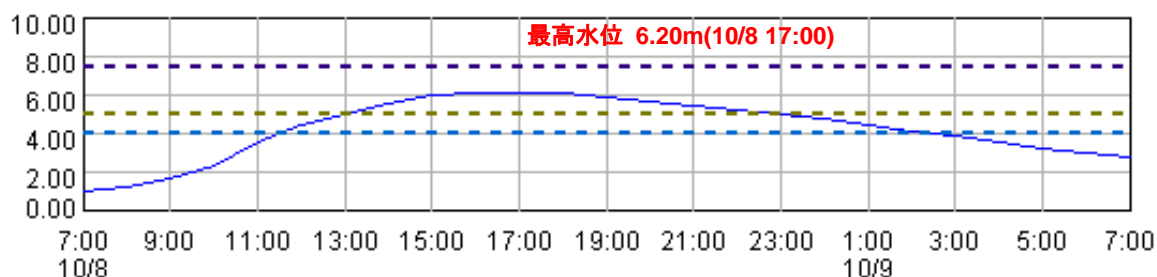
水位観測所	対象区間				対象市町村	
大沼	栗原市瀬峰JR線～旧迫川合流点など				大崎市、栗原市、登米市、涌谷町	
水防団待機水位	はん濫注意水位	計画高水位	水防団準備	水防団出動	水防団解除	最高水位・日時
5.30m	5.80m	7.384m	10/8 17:00	10/8 18:10	10/9 17:40	6.43m 10/9 2:00

④北上川水系迫川・夏川(東部土木登米地域事務所)

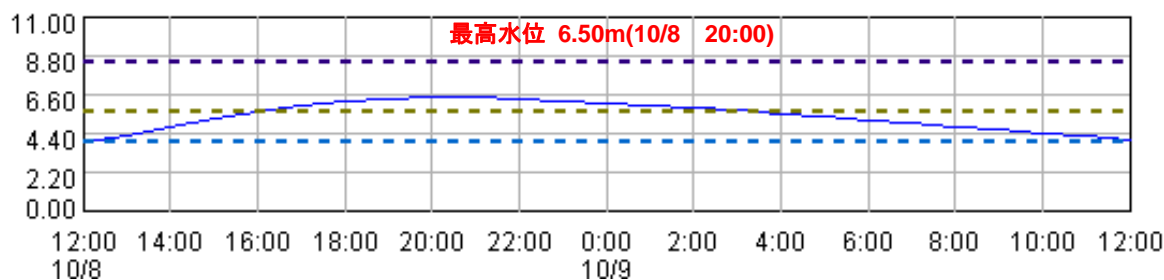
水位観測所	対象区間				対象市町村	
佐沼	(迫川) 登米市錦橋～旧北上川合流点 (夏川) 岩手県境・栗原市境～迫川合流点				登米市	
水防団待機水位	はん濫注意水位	計画高水位	水防団準備	水防団出動	水防団解除	最高水位・日時
3.60m	4.20m	6.028m	10/9 1:00	—	10/9 8:20	3.84m 10/9 7:00

(4) 県内河川的主要な出水状況(水防団出動水位を超過した主要な河川)

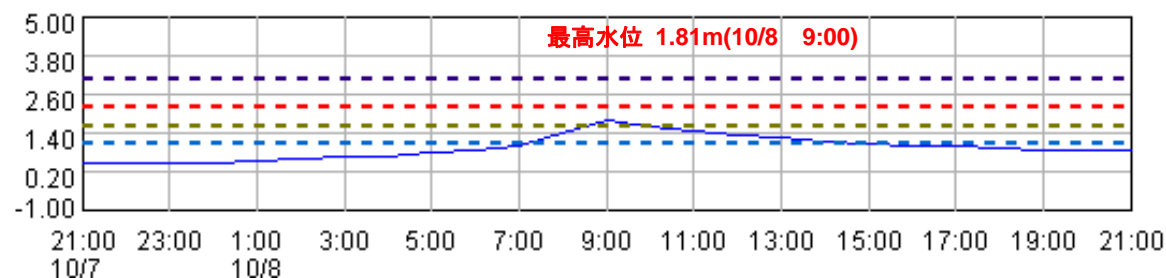
吉田川落合水位



吉田川粕川水位



坂元川道合水位



図一 7 県内主要な河川の出水状況