

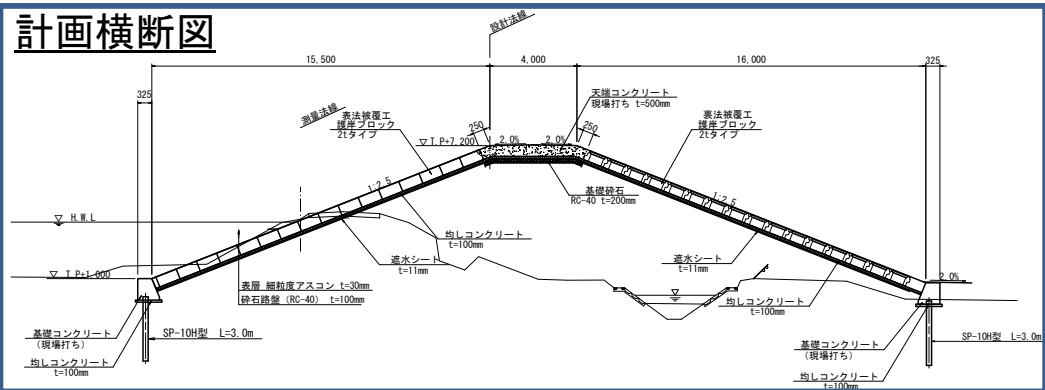
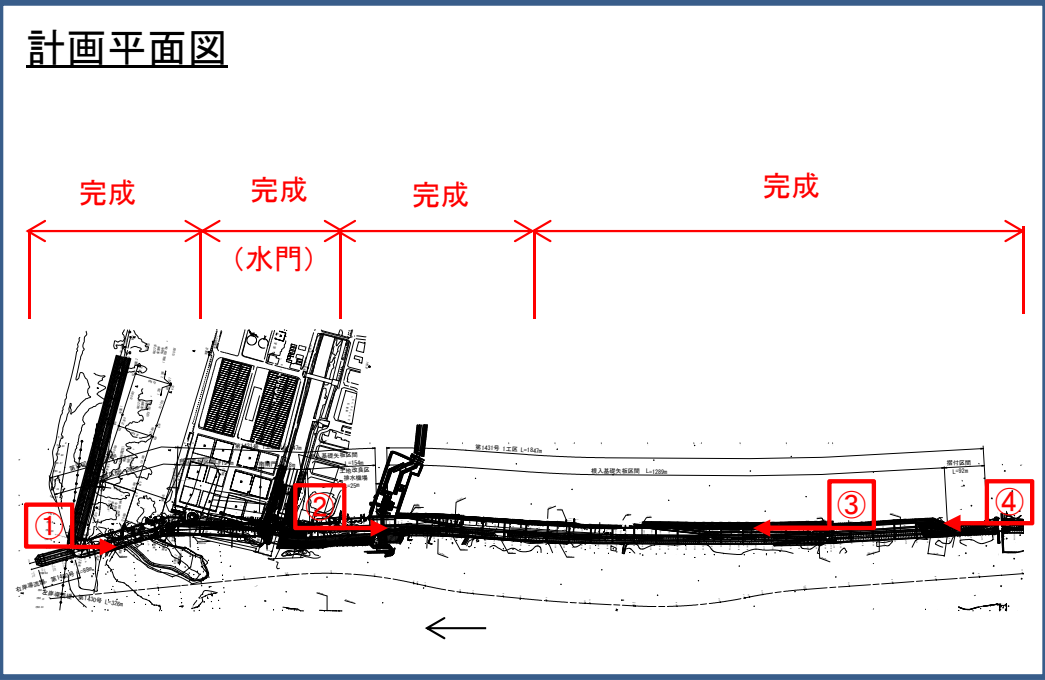
【七北田川水系七北田川(高砂橋下流右岸)】 進捗状況

事業概要

復旧延長 L=2,197m(右岸)

堤防工(津波堤防) L=2,109m 導流堤工 L=88m

水門工 N=1門



【七北田川水系七北田川(高砂橋下流右岸)】 進捗状況

進捗状況

平成30年3月に高砂橋下流右岸の全ての工事が完成しました。

① 平成29年11月 現在



② 平成29年11月 現在



③ 平成30年5月末 現在



④ 平成31年2月末 現在

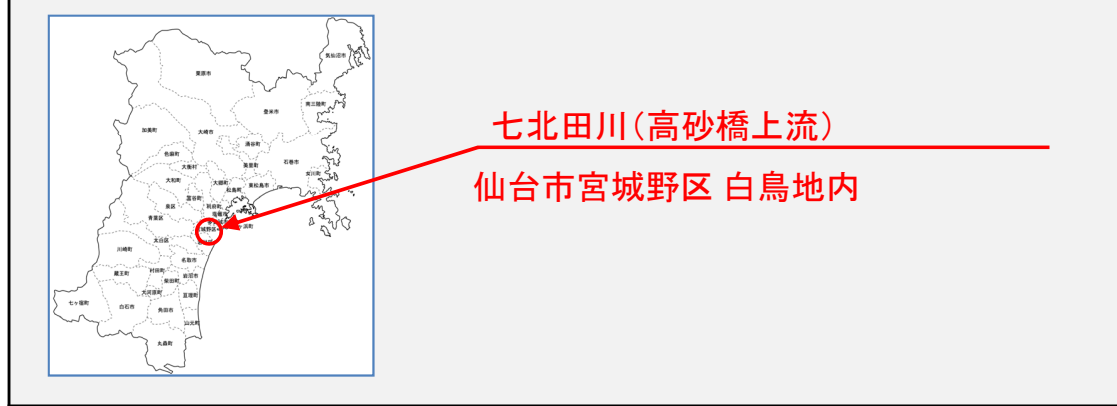


【七北田川水系七北田川(高砂橋～高砂大橋)】 進捗状況

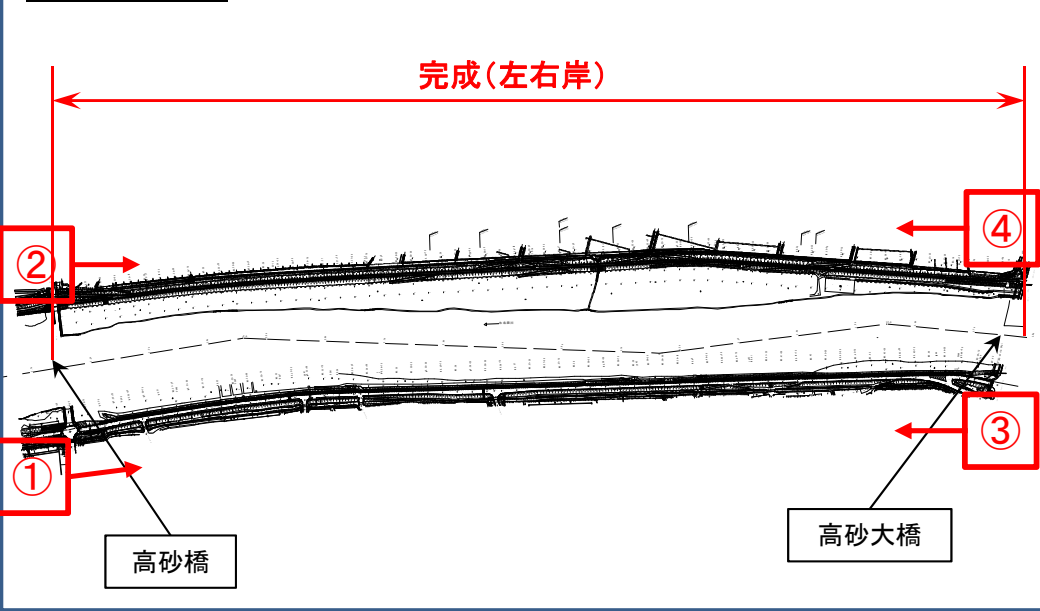
事業概要

復旧延長 L=1,625m, 右岸L=1,625m, 左岸L=1,467m
 築堤盛土工 V=14,300m³
 パラペット工 L=1,463m(h=1.2m)
 コンクリートブロック張工 A=2,297m²

事業位置



計画平面図



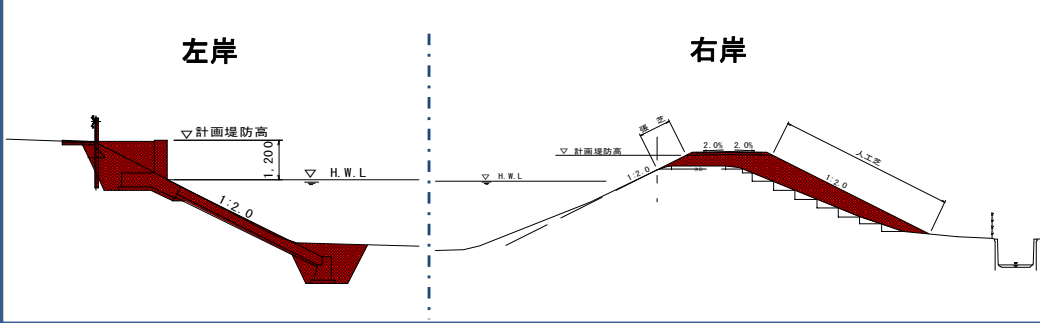
① 着手前 平成26年3月



② 着手前 平成26年3月



計画横断図



③ 着手前 平成26年3月



④ 着手前 平成26年3月



【七北田川水系七北田川（高砂橋～高砂大橋）】 進捗状況

進捗状況

高砂橋～高砂大橋間は全ての工事が完成しています。

① 平成30年5月末 現在



② 平成30年5月末 現在



③ 平成30年5月末 現在



④ 平成30年5月末 現在

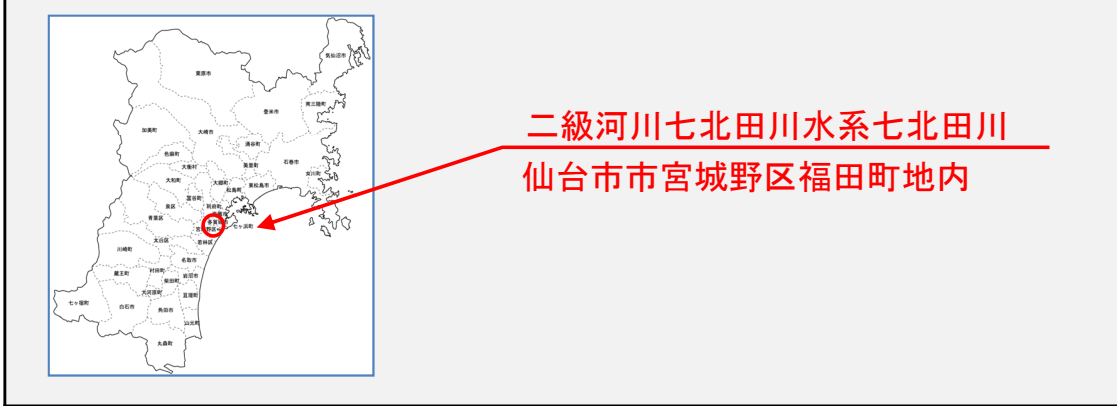


【七北田水系七北田川(福田大橋下流右岸)】 進捗状況

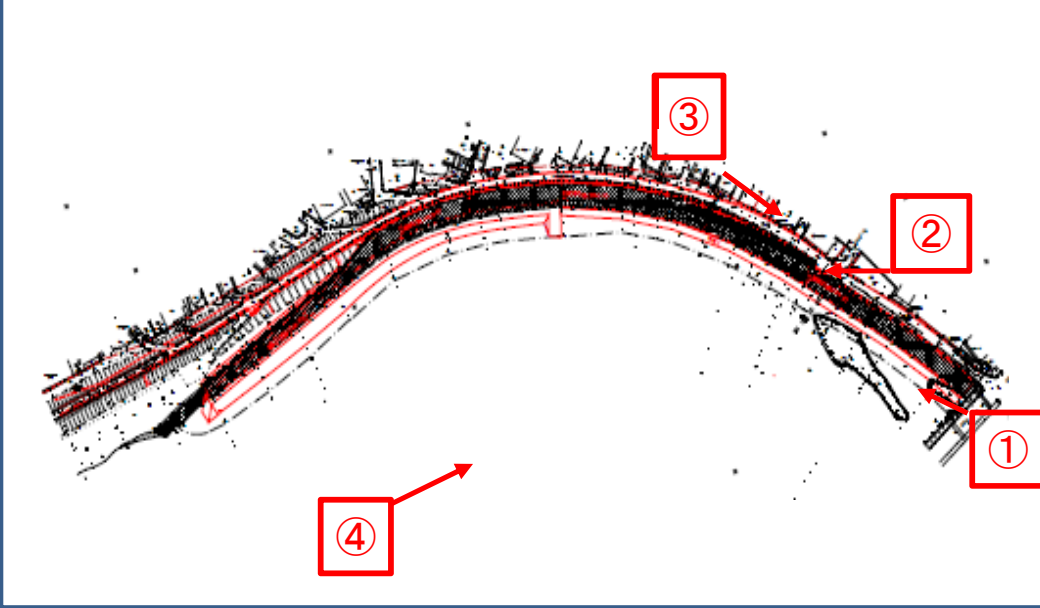
事業概要

施工延長 L=1,054m
護岸工 A=4,100m²
重力式擁壁 L=94.0m
胸壁工 L=960.0m

事業位置



計画平面図



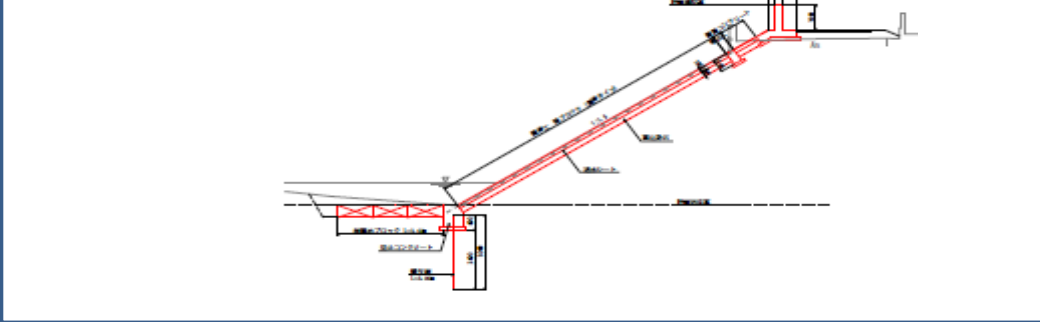
① 着手前 平成26年4月



② 着手前 平成26年4月



計画横断図



③ 着手前 平成26年4月



④ 着手前 平成26年4月



【七北田水系七北田川(福田大橋下流右岸)】 進捗状況

進捗状況

平成28年9月に完成しました。

① 平成28年9月完成



② 平成28年9月完成



③ 平成28年9月完成



④ 平成28年9月完成

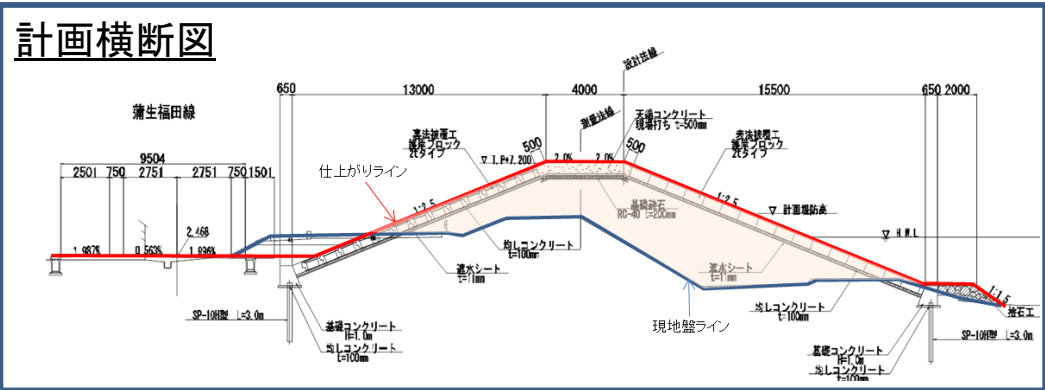
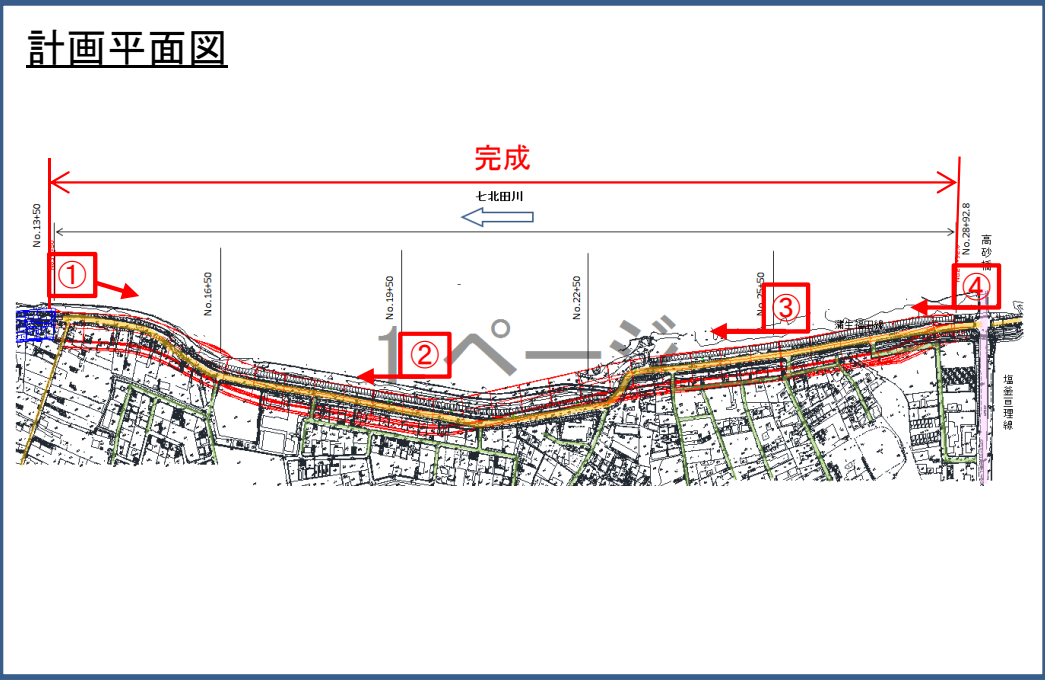


【七北田川水系七北田川(高砂橋下流左岸)】 進捗状況

事業概要

復旧延長 L=1,542m(左岸)

築堤盛土工 V=93,200m³ 法覆護岸工 A=45,503m²
 県道復旧工 L=1,550m 大型水路工 L=585m



【七北田川水系七北田川(高砂橋下流左岸)】 進捗状況

進捗状況

平成30年7月に完成しました。

① 平成30年7月完成



② 平成30年7月完成



③ 平成30年7月完成



④ 平成30年7月完成



【七北田川水系七北田川(蒲生干潟左岸)】 進捗状況

事業概要

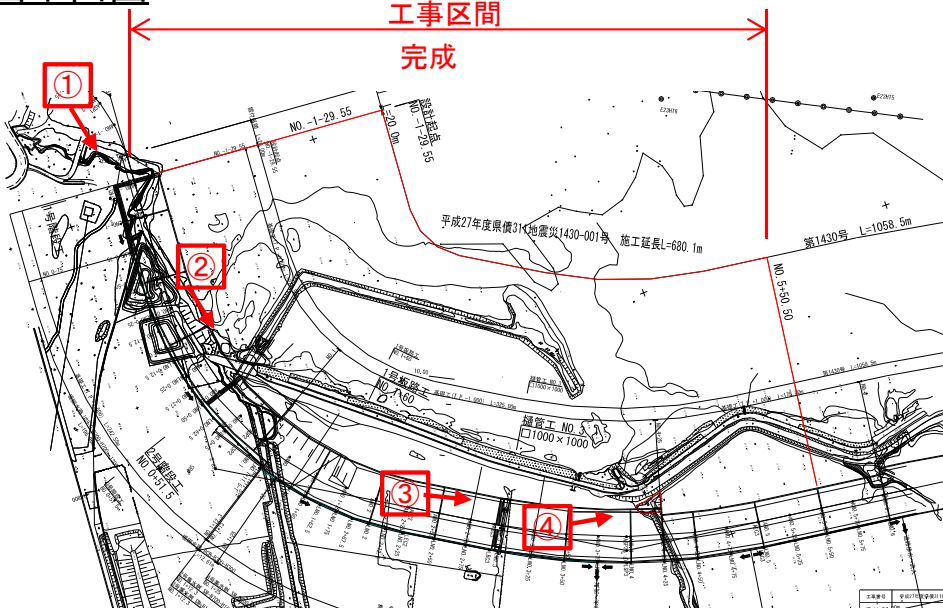
復旧延長 L=680.1m
 築堤盛土工 V=71,960m³ 天端コンクリート工 L=675m
 法覆護岸工 A=22,365m³ 水路工 L=692 樋管工 N=1基

事業位置



七北田川
 仙台市 宮城野区 蒲生 地内

計画平面図



工事区間 完成
 NO. 1-29.55
 NO. 5-30.50
 第1430号 L=1058.5m
 平成27年度県債3K地震災1430-001号 施工延長L=680.1m
 樋管工 NO. 1000x1000


① 着手前 平成28年5月



② 着手前 平成28年5月



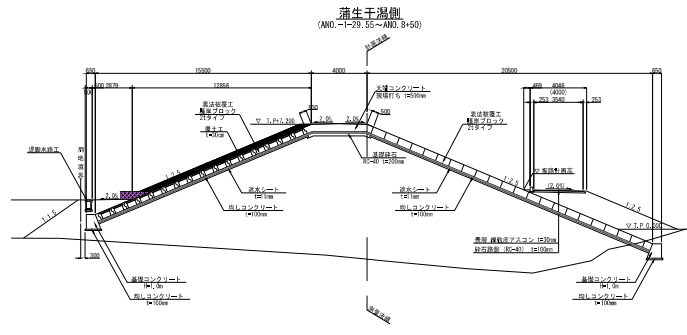
③ 着手前 平成28年5月



④ 着手前 平成28年5月



計画横断図



蒲生干潟側
 (NO. 1-29.55~480.9+50)

【七北田川水系七北田川(蒲生干潟左岸)】 進捗状況

進捗状況

平成30年12月に完成しました。

① 平成30年12月完成



② 平成30年12月完成



③ 平成30年12月完成



④ 平成30年12月完成




【七北田川水系七北田川(蒲生干潟左岸)】 進捗状況

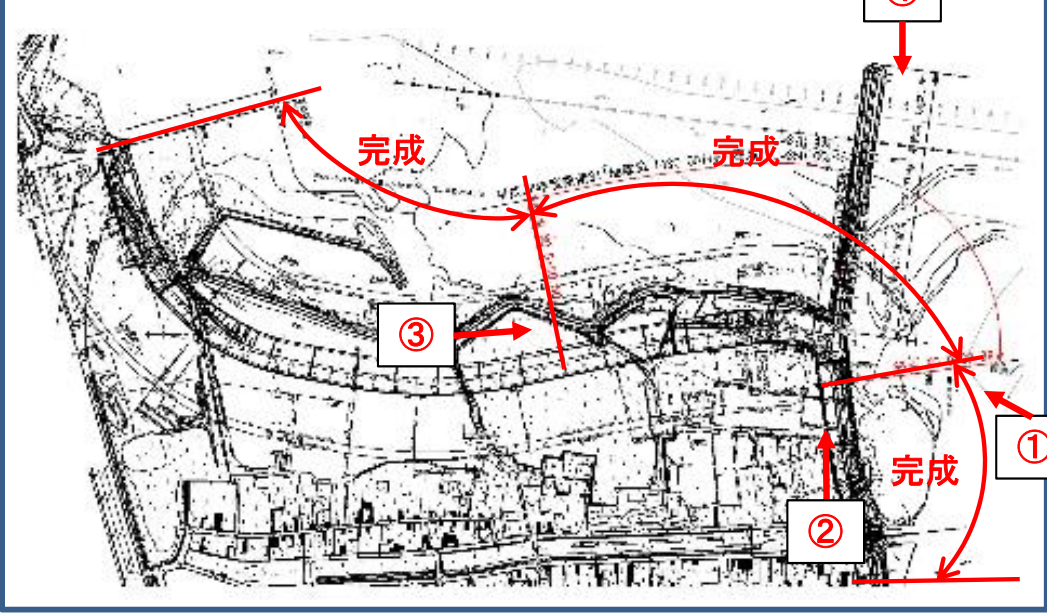
事業概要

復旧延長 L=702.3m
 【導流堤】被覆ブロックA=6,336m² 被覆石工V=2,418m³ 樋管工N=3基
 【左岸】築堤盛土工V=31,940m³ 法覆護岸工A=13,064m²
 埋設廃棄物撤去工V=11,602m³

事業位置



計画平面図



① 着手前 平成29年4月



② 着手前 平成29年4月



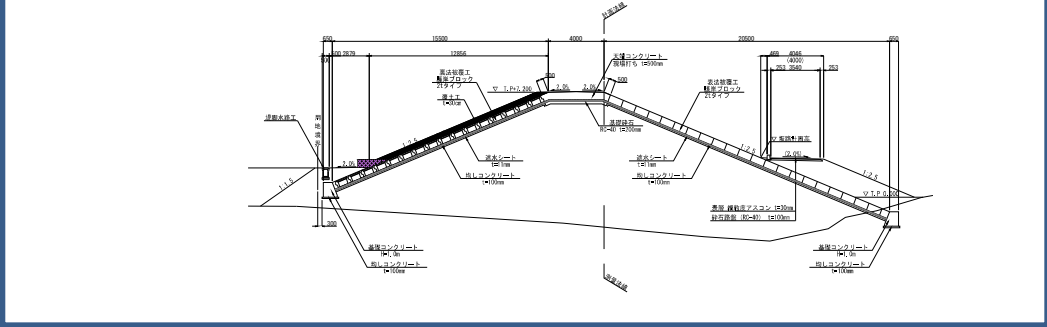
③ 着手前 平成29年4月



④ 着手前 平成30年10月



計画横断図



【七北田川水系七北田川(蒲生干潟左岸)】 進捗状況

進捗状況

令和3年3月に完成しました。

① 令和3年3月 完成



② 令和3年3月 完成



③ 令和3年3月 完成



④ 令和3年3月 完成

