

# 【大川水系大川】進捗状況

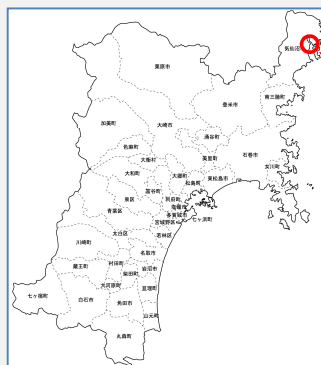
## 事業概要

復旧延長 L=4200.4m, 右岸L=2185.7m, 左岸L=2014.7m

堤防工 特殊堤L=1580m(左右岸), 土堤L=2470m(左右岸)

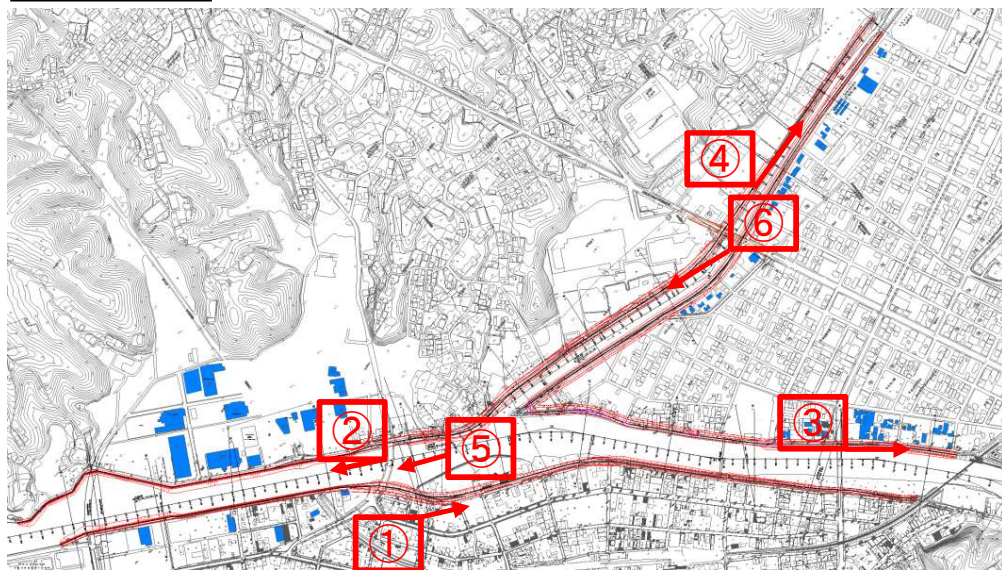
樋門工 N=6基

## 事業位置



大川  
気仙沼市 川口町地内外

## 計画平面図



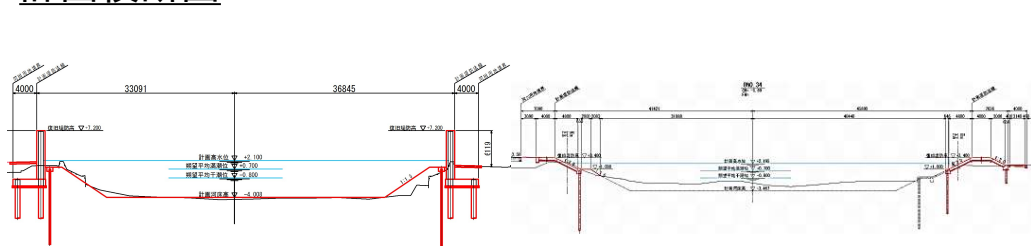
① 着手前 平成26年12月



② 着手前 平成26年12月



## 計画横断図



③ 着手前 平成26年12月



④ 着手前 平成26年12月





# 【大川水系大川】 進捗状況

## 進捗状況

現在、各工区において防潮堤の施工を進めております。

## ② 令和5年2月末現在の状況



当該工区は完成しました。

## ⑥ 令和5年2月末現在の状況



防潮堤を施工中です。

## ⑤ 令和5年2月末現在の状況



当該工区は完成しました。