

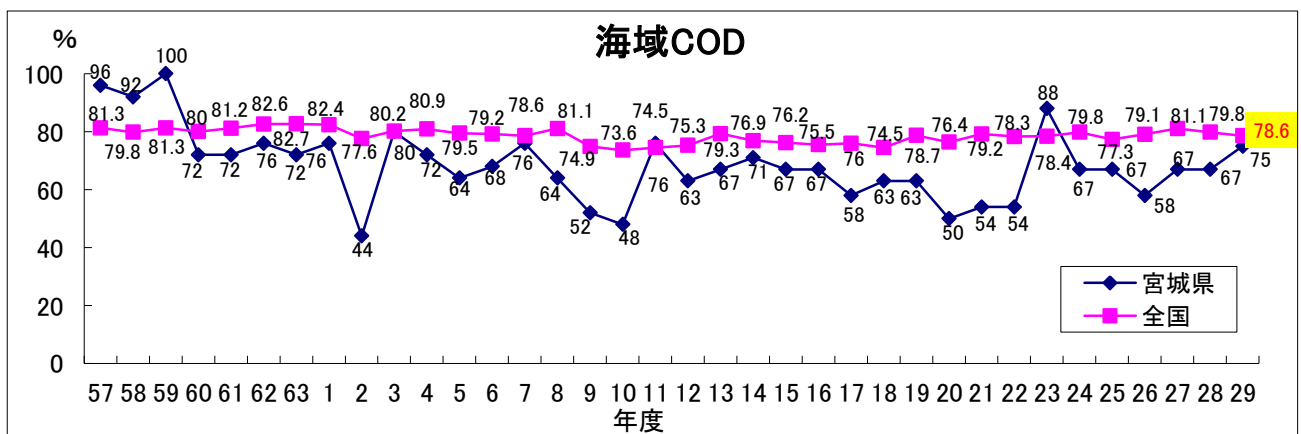
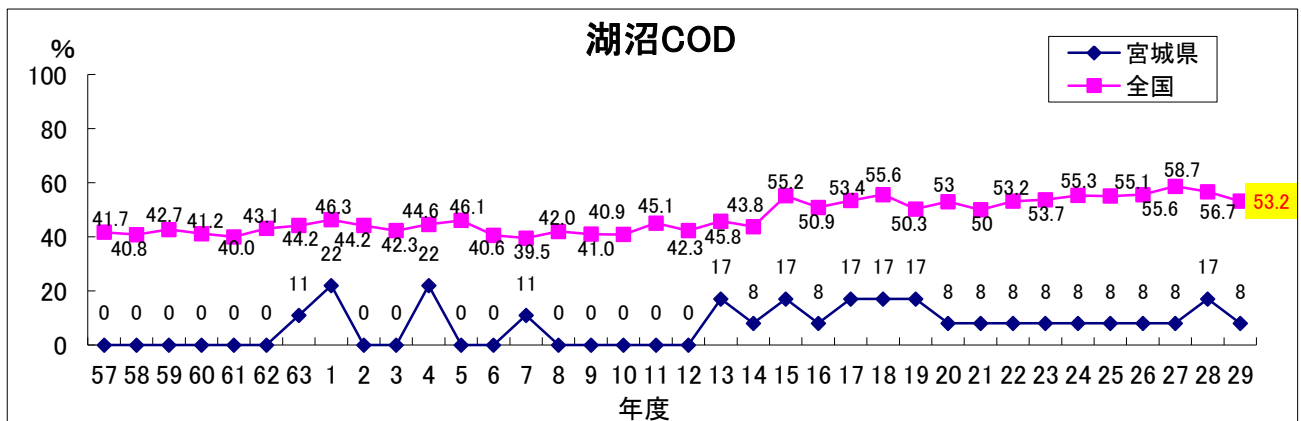
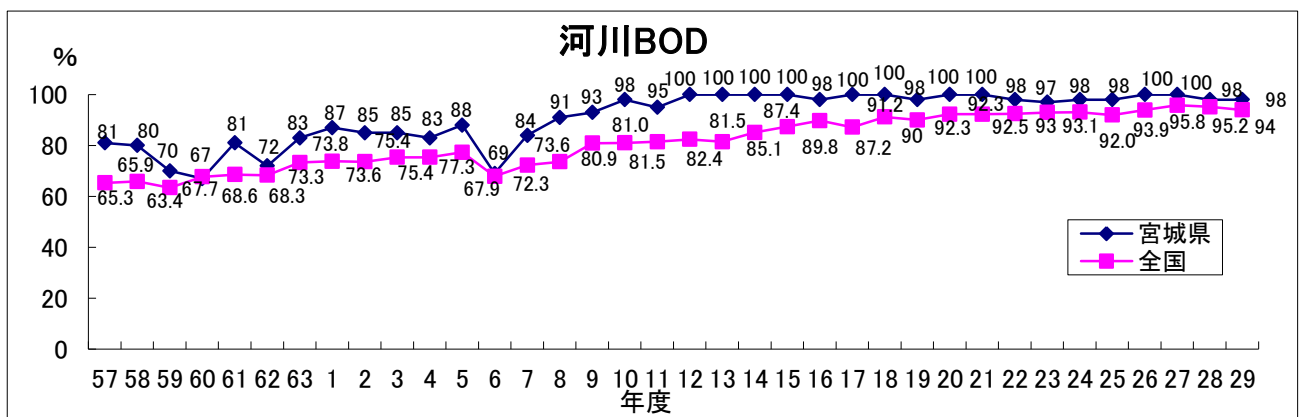
平成30年度第2回宮城県環境審議会（平成31年1月30日）  
 審議事項①「公共用水域水質及び地下水質測定計画について」の資料の訂正

審 1 - 1 平成29年度公共用水域水質及び地下水質測定結果について

p3 図 1 BOD (COD) の環境基準達成率の推移

グラフの数値に誤りがあったため訂正

該当箇所	誤	正
湖沼COD全国達成率(%)	52.9	53.2
海域COD全国達成率(%)	78.4	78.6



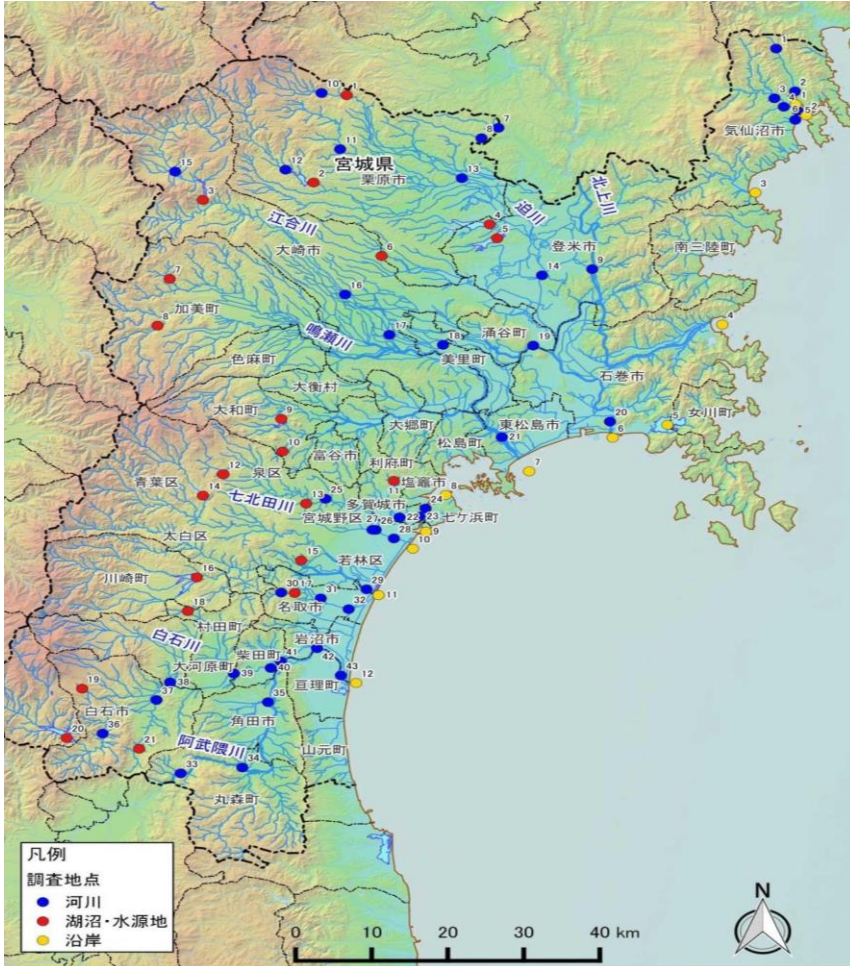
▲ 図 1 BOD (COD) の環境基準達成率の推移

審1-2 平成29年度公共用水域水質及び地下水質測定結果等 補足資料

p20, 23 宮城県内放射性物質調査地点

地点図に誤りがあったため訂正

▼ 訂正済みの地点図 (p20)



▼ 訂正済みの地点図 (p23)



No.	水域名	地点名	市町村	No.	水域名	地点名	市町村
<b>【河川】</b>				<b>【湖沼・水源地】</b>			
1	鹿折川	金山橋		1	栗駒ダム	ダムサイト	栗原市
2	大川	浜敷橋	気仙沼市	2	花山ダム		大崎市
3		鐘山大橋		3	北上川水系	鳴子ダム	
4		神山橋		4		伊豆沼	登米市
5		大川河口		5		長沼	
6	面瀬川	尾崎橋		6		宿の沢ため池	栗原市
7		宇南田橋	栗原市	7	二ツ石ダム		加美町
8	有馬川	小畑橋		8	鶴瀬川水系	漆沢ダム	
9	北上川	登米大橋 (登米)	登米市	9		南川ダム	
10		洞方橋 (栗駒ダム)		10		宮床ダム	大和町
11	三迫川	鍛冶屋橋	栗原市	11	砂押川水系	麴の関ダム	利府町
12	二迫川	花山ダム流入部		12	七北田川水系	七北田ダム	
13	北上川水系	若柳		13		丸田沢ため池	池出口
14		山吉田橋	登米市	14	名取川水系	大倉ダム	仙台市
15		江合川	大崎市	15	天沼		
16		清水開門		16	名取川水系	釜房ダム	
17	大崎市古川地区内	新堀サイホン入口		17		樽水ダム	川崎町
18	出来川	小年田橋	美里町	18		村田ダム	名取市
19	江合川	及川橋 (短台)	登米市・石巻市	19	阿武隈川水系	川原子ダム	村田町
20	旧北上川	門脇	石巻市	20		七ヶ宿ダム	白石市
21	鳴瀬川	小野橋 (小野)	東松島市	21	馬牛沼		七ヶ宿町
22	砂押川	多賀城堰					白石市
23		念仏橋	多賀城市	<b>【沿岸】</b>			
24	貞山運河 (旧砂押川)	貞山橋	七ヶ浜町・多賀城市	1	気仙沼湾 (乙)	鎌ヶ崎沖	
25		七北田橋		2	気仙沼湾 (丙)	大島北沖	
26	七北田川水系	福田大橋		3		津谷川河口沖	
27		福田橋	仙台市	4		その他の全地先海域	追波湾 (十三浜)
28		高砂橋		5		石巻地先海域 (丙)	万石浦M-6 (湾中央)
29	名取川水系	關上大橋	仙台市・名取市	6		石巻地先海域 (乙-3)	北上川河口沖
30		薬師橋		7		石巻地先海域 (丙)	鳴瀬沖
31		小山橋	名取市	8		松島湾 (乙)	西浜
32		鹿沙門橋		9		仙台港地先海域 (甲)	内港-4内
33		羽出庭橋		10		仙台港地先海域 (乙)	蒲生-3
34	阿武隈川	丸森橋	丸森町	11		その他の全地先海域	井土-5
35		東根橋	角田市	12		阿武隈川河口沖	阿武隈川河口沖
36		川原子沢合流前 (砂押橋)					
37	阿武隈川水系	江坪橋	白石市				
38		松川	蔵王町				
39		荒川	村田町・大河原町				
40		白幡橋	柴田町				
41		槻木大橋	角田市・柴田町				
42		阿武隈大橋 (岩沼)					
43		阿武隈川河口 (亶理大橋)	岩沼市・亶理町				