

▼表2-4-4-1 騒音に係る環境基準

【環境対策課】

(1) 騒音に係る環境基準

平成21年3月31日現在

地域の類型	基準値		該当地域
	昼間 (6:00~22:00)	夜間 (22:00~6:00)	
AA	50デシベル以下	40デシベル以下	仙台市青葉区荒巻字青葉の第2種中高層住居専用地域の内文教地区(公園区域を除く)
A及びB	55デシベル以下	45デシベル以下	仙台市他25市町村(※)の区域で第1種低層住居専用地域、第2種低層住居専用地域、第1種中高層住居専用地域、第2種中高層住居専用地域、仙台市の第1種住居地域、第2種住居地域、準住居地域、近隣商業地域(一部地域に限る)、他25市町村の第1種住居地域、第2種住居地域、準住居地域
C	60デシベル以下	50デシベル以下	仙台市他25市町村の近隣商業地域(一部の地域を除く)、商業地域、準工業地域、工業地域

(※)仙台市他25市町村: 仙台市、石巻市、塩竈市、気仙沼市、白石市、名取市、角田市、多賀城市、岩沼市、登米市、栗原市、東松島市、大崎市、大河原町、村田町、柴田町、亘理町、松島町、七ヶ浜町、利府町、大和町、富谷町、大衡村、美里町、女川町、南三陸町

▼表2-4-4-1 騒音に係る環境基準

【環境対策課】

平成21年3月31日現在

(2) 騒音に係る「道路に面する地域」の環境基準

地域の区分	基準値	
	昼間 (6:00～22:00)	夜間 (22:00～6:00)
A地域のうち2車線以上の車線を有する道路に面する地域	60デシベル以下	55デシベル以下
B地域のうち2車線以上の車線を有する道路に面する地域及びC地域のうち車線を有する道路に面する地域	65デシベル以下	60デシベル以下

※この場合において、幹線交通を担う道路に近接する空間については、上表にかかわらず、特例として次表の基準値の欄に掲げるとおりとする。

基準値	
昼間(6:00～22:00)	夜間(22:00～6:00)
70デシベル以下	65デシベル以下
備考 個別の住居等において騒音の影響を受けやすい面の窓を主として閉めた生活が営まれていると認められるときは、屋内へ透過する騒音に係る基準(昼間にあっては45デシベル以下、夜間にあっては40デシベル以下)にすることができる。	

▼表2-4-4-1 騒音に係る環境基準

【環境対策課】

(3) 航空機騒音に係る環境基準

平成21年3月31日現在

地域の類型	基準値(単位 WECPNL)	該当地域(昭和49年12月27日、昭和51年12月28日指定)
I	70以下	霞目飛行場及び松島飛行場の周辺地域(資料編図2-2-4-2及び図2-2-4-3参照)
II	75以下	仙台空港・霞目飛行場及び松島飛行場の周辺地域(資料編図2-2-4-1、図2-2-4-2及び図2-2-4-3 参照)

▼表2-4-4-1(4) 騒音に係る環境基準(新幹線鉄道騒音)

【環境対策課】

(4) 新幹線鉄道騒音に係る環境基準

平成21年3月31日現在

地域の類型	基準値	地域(昭和52年5月20日指定)
I	70デシベル以下	東北新幹線鉄道の本線及び側線の軌道中心線から両側にそれぞれ300m以内の区域(以下「沿線区域」という。)のうち、都市計画法に規定する第一種・第二種低層住居専用地域、第一種・第二種中高層住居専用地域、第一種・第二種住居地域及び準住居地域及び沿線区域のうち別表1の区域
II	75デシベル以下	沿線区域のうち、都市計画法に規定する近隣商業地域、商業地域、準工業地域、工業地域及び沿線区域のうち別表2の区域

▼表2-4-4-2 在来鉄道の新設又は大規模改良に際しての騒音対策の指針

【環境対策課】

平成21年3月31日現在

対象となる在来鉄道騒音		指針値(等価騒音レベル(LAeq))			備考
新線	鉄道事業法第8条又は軌道法第5条の施工許可を受けて工事を施行する区間を指し、また、上記法律の適用を受ける線路構造が普通鉄道と同様であり、鉄道運転規則が準用される新設線路軌道を走行する列車に適用される。	①	昼間 7時～22時	60dB(A)以下	1.「一層の低減に努める」場合とは、都市計画法に規定する第1種・第2種低層住居専用地域、第1種・第2種中高層住居専用地域、第1種・第2種住居地域及び準住居地域、前記用途地域への指定予定がある地域及びこれと同様の土地利用状況にある地域でかつ列車運転本数が少ない場合など技術的に可能な場合を指す。 2. 指針の適用外
			夜間 22時～翌日7時	55dB(A)以下	
大規模改良線	鉄道事業法第12条及び軌道法施行規則第11条による変更認可を受け工事を施行する区間で複線化、道路との立体交差化等の高架化された区間を走行する列車に適用される。	①	昼夜(24時間)において騒音レベルの状況を改良前より改善すること。		(1) 都市計画法に定める工業専用地域、住民の生活が考えられない地域 (2) 地下化区間及び新幹線鉄道 (3) 分岐機設置区間、防音壁の設置及びロングレール化が困難な区間 (4) 事故、自然災害、大晦日等通常とは異なる運行をする場合

(注1) 平成7年12月9日以前に新線及び大規模改良線として工事が許可申請されたている区間は、指針の適用対象外となる。

(注2) 運転本数の増大は、指針の対象とはならないが、本数を「2倍以上」に増大させる場合は「大規模改良」が準用される。

(注3) 普通鉄道には、新交通システム・モノレール・ケーブルカー・ミニ新幹線等が含まれる。

▼表2-4-4-3 自動車交通騒音面的評価結果(平成20年度)

【環境対策課】

一連番号	市町村コード	評価区間番号	路線名	車線数	道路種別	H17センサス区間番号	評価区間の始点の住所	評価区間の終点の住所	評価区間の延長(km)	騒音レベル実測区間			評価対象 住居等戸数	環境基準達成戸数			未達成戸数	環境基準達成率			未達成戸率			
										環境基準類型	等価騒音レベル			全日	昼間	夜間		全日	昼間	夜間		全日	昼間	夜間
											昼間	夜間												
1	100	2	東北縦貫自動車道	4	1	2	仙台市太白区茂庭字人來田西	仙台市青葉区茂庭字網木東	5.8	B	67	64	97	96	1	0	0	99.0%	1.0%	0.0%	0.0%			
2	100	1001	一般国道4号	6	3	1001	仙台市太白区中田5丁目13番	仙台市太白区郡山4丁目15番	3.0	C	70	67	268	244	21	0	3	91.0%	21.6%	0.0%	3.1%			
3	100	1002	一般国道4号	6	3	1002	仙台市太白区郡山4丁目6番	仙台市若林区若林4丁目9番	0.9	C	66	65	180	109	39	0	32	60.6%	40.2%	0.0%	33.0%			
4	100	1003	一般国道4号	6	3	1003	仙台市若林区若林5丁目6番	仙台市若林区大和町5丁目33番	3.3	C	66	64	671	670	1	0	0	99.9%	1.0%	0.0%	0.0%			
5	100	1010	一般国道45号	4	3	1010	仙台市青葉区本町3丁目9番	仙台市宮城野区原町3丁目7番	3.8	C	67	62	3957	3955	2	0	0	99.9%	2.1%	0.0%	0.0%			
6	100	1011	一般国道45号	4	3	1011	仙台市宮城野区原町6丁目1番	仙台市宮城野区日の出町1丁目5番	2.3	C	69	65	921	662	77	0	182	71.9%	79.4%	0.0%	187.6%			
7	100	1012	一般国道45号	4	3	1012	仙台市宮城野区日の出町1丁目5番	仙台市宮城野区福室2丁目8番	3.1	C	66	63	1541	1532	9	0	0	99.4%	9.3%	0.0%	0.0%			
8	100	1016	一般国道48号	4	3	1016	仙台市青葉区二日町13番	仙台市青葉区八幡3丁目4番	2.2	C	71	68	2318	1892	160	0	266	81.6%	164.9%	0.0%	274.2%			
9	100	1017	一般国道48号	2	3	1017	仙台市青葉区八幡5丁目2番	仙台市青葉区郷六字龍沢	3.6	B	65	59	737	737	0	0	0	100.0%	0.0%	0.0%	0.0%			
10	100	1019	一般国道48号	4	3	1019	仙台市青葉区郷六字大霧	仙台市青葉区栗生5丁目1	2.5	B	73	68	228	137	0	0	91	60.1%	0.0%	0.0%	93.8%			
11	100	1020	一般国道48号	4	3	1020	仙台市青葉区栗生5丁目1	仙台市青葉区愛子中央6丁目12	3.5	B	67	63	97	96	1	0	0	99.0%	1.0%	0.0%	0.0%			
12	100	1021	一般国道48号	2	3	1021	仙台市青葉区愛子中央6丁目12	仙台市青葉区上愛子字白沢	6.1				369	364	5	0	0	98.6%	5.2%	0.0%	0.0%			
13	100	1023	一般国道286号	6	3	1023	仙台市太白区鹿野3丁目4	仙台市太白区根岸町2	1.9	C	69	64	1062	469	155	0	438	44.2%	159.8%	0.0%	451.5%			
14	100	1024	一般国道286号	6	3	1024	仙台市太白区鹿野3丁目4番	仙台市太白区鉤取字谷地田	3.2	C	68	63	591	582	1	0	8	98.5%	1.0%	0.0%	8.2%			
15	100	1030	一般国道457号	2	3	1030	仙台市青葉区芋沢字大竹新田下	仙台市青葉区愛子中央6丁目12	4.2	B	65	60	1264	1264	0	0	0	100.0%	0.0%	0.0%	0.0%			
16	100	4001	仙台松島線	4	4	4001	仙台市宮城野区原町3丁目8番	仙台市宮城野区燕沢東2丁目9番	3.9	C	72	68	1567	957	111	0	499	61.1%	114.4%	0.0%	514.4%			
17	100	4002	仙台松島線	4	4	4002	仙台市宮城野区岩切1丁目1番	仙台市宮城野区岩切字羽黒前	2.6	C	73	70	304	195	50	0	59	64.1%	51.5%	0.0%	60.8%			
18	100	4008	仙台泉線	4	4	4008	仙台市青葉区木町通2丁目1番	仙台市青葉区昭和町3番	1.3	C	72	68	2338	1516	64	0	758	64.8%	66.0%	0.0%	781.4%			
19	100	4009	仙台泉線	5	4	4009	仙台市青葉区昭和町3番	仙台市青葉区双葉ヶ丘1丁目1番	2.4	C	65	61	1116	1116	0	0	0	100.0%	0.0%	0.0%	0.0%			
20	100	4018	泉塩釜線	4	4	4018	仙台市泉区泉中央4丁目3番	仙台市泉区市名坂字原田	1.7	B	62	57	483	483	0	0	0	100.0%	0.0%	0.0%	0.0%			
21	100	4021	仙台北環状線	4	4	4021	仙台市泉区八乙女3丁目12番	仙台市泉区八乙女中央1丁目6番	1.6	B	72	66	1156	829	0	284	43	71.7%	0.0%	292.8%	44.3%			
22	100	4022	仙台北環状線	4	4	4022	仙台市泉区八乙女中央1丁目7番	仙台市泉区上谷刈字立脇	3.2				456	431	25	0	0	94.5%	25.8%	0.0%	0.0%			
23	100	4024	仙台岩沼線	4	4	4024	仙台市太白区中田3丁目1番	仙台市太白区柳生5丁目14番	2.3	B	66	60	1094	1094	0	0	0	100.0%	0.0%	0.0%	0.0%			
24	100	4026	仙台南インター線	2	4	4026	仙台市太白区郡山字南下河原向	仙台市太白区富田字八幡西	5.2	B	60	54	330	235	3	0	92	71.2%	3.1%	0.0%	94.8%			
25	100	4028	井土長町線	2	4	4028	仙台市若林区今泉字久保田東	仙台市若林区若林7丁目1番	3.5	B	60	52	1100	1100	0	0	0	100.0%	0.0%	0.0%	0.0%			
26	100	4029	井土長町線	2	4	4029	仙台市若林区若林4丁目9番	仙台市若林区河原町2丁目13番	1.6	B	70	67	884	751	107	0	26	85.0%	110.3%	0.0%	26.8%			
27	100	4036	仙台三本木線	2	4	4036	仙台市泉区山の寺1丁目1番	仙台市泉区山の寺3丁目27番	1.7	B	67	59	219	219	0	0	0	100.0%	0.0%	0.0%	0.0%			
28	100	4037	仙台南環状線	4	4	4037	仙台市太白区八木山本町2丁目4番	仙台市太白区八木山南4丁目7番	1.2	B	64	58	384	384	0	0	0	100.0%	0.0%	0.0%	0.0%			
29	100	6010	荒浜原町線	6	4	6010	仙台市若林区大和町5丁目33番	仙台市若林区志波町12番	1.4	C	70	66	699	652	40	0	7	93.3%	41.2%	0.0%	7.2%			
30	100	6011	荒浜原町線	4	4	6011	仙台市若林区志波町11番	仙台市若林区木ノ下1丁目7番	1.3	C	68	64	742	718	21	0	3	96.8%	21.6%	0.0%	3.1%			
31	100	6014	蒲生福田線	2	4	6014	仙台市宮城野区中野字高松	仙台市宮城野区蒲生字北上河原	2.1	C	56	53	209	209	0	0	0	100.0%	0.0%	0.0%	0.0%			
32	100	6021	荒井荒町線	2	4	6021	仙台市若林区荒井字高屋敷	仙台市若林区かずみ町1番	1.1				355	355	0	0	0	100.0%	0.0%	0.0%	0.0%			
33	100	6023	荒井荒町線	2	4	6023	仙台市若林区一本杉町7番	仙台市若林区保春院前丁	0.8	B	70	66	379	333	46	0	0	87.9%	47.4%	0.0%	0.0%			
34	100	6024	荒井荒町線	2	4	6024	仙台市若林区保春院前丁	仙台市青葉区荒町101	1.8	C	68	65	1589	1589	0	0	0	100.0%	0.0%	0.0%	0.0%			
35	100	6026	仙台館腰線	4	4	6026	仙台市太白区長町7丁目19番	仙台市太白区西中田3丁目24番	3.5				1079	1061	12	0	6	98.3%	12.4%	0.0%	6.2%			
36	100	6027	泉ヶ丘熊ヶ根線	4	4	6027	仙台市泉区七北田字大沢大ヶ沢	仙台市泉区高森2丁目	3.1				359	357	0	2	0	99.4%	0.0%	2.1%	0.0%			
37	100	10746	北六番丁線	4	5	0	仙台市青葉区境通南宮町2番	仙台市青葉区宮町5丁目2番	1.4	B	64	62	1062	1062	0	0	0	100.0%	0.0%	0.0%	0.0%			
38	100	11003	一般国道4号	4	3	11003	仙台市太白区根岸町2	仙台市太白区八本松2丁目2	1.3	C	70	68	638	422	61	0	155	66.1%	62.9%	0.0%	159.8%			
39	100	11461	鶴ヶ谷荒巻青葉山線	6	5	0	仙台市青葉区東勝山2丁目5番	仙台市青葉区水の森3丁目42番	1.1	B	63	56	456	456	0	0	0	100.0%	0.0%	0.0%	0.0%			
40	100	30233	六丁目鶴谷線	4	5	0	仙台市宮城野区燕沢2丁目10番	仙台市宮城野区自由ヶ丘2番	1.7	A	67	61	537	537	0	0	0	100.0%	0.0%	0.0%	0.0%			
41	100	31190	館西町線	4	5	0	仙台市宮城野区五輪2丁目15番	仙台市宮城野区宮千代2丁目1番	1.8	C	68	64	734	732	1	0	1	99.7%	1.0%	0.0%	1.0%			
42	100	31388	宮城野通線	4	5	0	仙台市宮城野区福岡2丁目5番	仙台市宮城野区宮城野1丁目9番	1.5	C	63	57	814	814	0	0	0	100.0%	0.0%	0.0%	0.0%			
43	100	40002	新寺通線	4	5	0	仙台市若林区新寺1丁目4番	仙台市宮城野区西宮城野6番	1.3	C	69	64	1408	1403	0	0	5	99.6%	0.0%	0.0%	5.2%			
44	100	40268	川内南小泉線	6	5	0	仙台市若林区志波町1番	仙台市若林区古城3丁目13番	2.1	B	67	63	841	828	13	0	0	98.5%	13.4%	0.0%	0.0%			
45	100	50004	長町折立線	4	5	0	仙台市太白区八木山本町2丁目33番	仙台市太白区八木山本町2丁目2番	0.9	B	62	53	459	459	0	0	0	100.0%	0.0%	0.0%	0.0%			
46	100	51983	元寺小路郡山線	4	5	0	仙台市太白区八本松2丁目2	仙台市太白区郡山4丁目12	1.2	C	67	63	855	855	0	0	0	100.0%	0.0%	0.0%	0.0%			
47	100	76022	荒井荒町線	2	4	76022	仙台市若林区遠見塚3丁目15番	仙台市若林区遠見塚2丁目1番	1.2				712	710	0	0	2	99.7%	0.0%	0.0%	2.1%			
48	100	1100201	一般国道4号	2	3	11002	仙台市太白区中田7丁目7番	仙台市太白区あすと長町3丁目	3.1	B	72	69	1116	927	52	0	137	83.1%	53.6%	0.0%	141.2%			
49	100	4012001	仙台塩釜線	6	4	4012	仙台市宮城野区高砂1丁目31	仙台市若林区六丁の目東町7番	2.7	C	72	66	125	8	4	5	108	6.4%	4.1%	5.2%	111.3%			
50	100	4012002	仙台塩釜線	6	4	4012	仙台市若林区六丁の目東町7番	仙台市若林区六丁の目元町7番	2.5	C	72	67	381	305	0	0	76	80.1%	0.0%	0.0%	78.4%			
51	100	4023001	仙台北環状線	4	4	4023	仙台市泉区上谷刈字立脇	仙台市泉区南中山1丁目39番	2.5	B	70	67	626	569	57	0	0	90.9%	58.8%	0.0%	0.0%			

一連番号	市町村コード	評価区間番号	路線名	車線数	道路種別	H17センサ区間番号	評価区間の始点の住所	評価区間の終点の住所	評価区間の延長 (km)	騒音レベル実測区間			評価対象 住居等戸数	環境基準達成戸数			未達成戸数	環境基準達成率			未達成戸率
										環境基準類型	等価騒音レベル			全日	昼間	夜間		全日	昼間	夜間	
											昼間	夜間									
52	100	4023002	仙台北環状線	4	4	4023	仙台市泉区南中山1丁目41番	仙台市青葉区折立1丁目17番	4.3				219	211	0	0	8	96.3%	0.0%	0.0%	8.2%
53	100	6009001	荒浜原町線	2	4	6009	仙台市若林区荒浜字中丁	仙台市若林区荒井字中在家28	5.2	B	64	60	614	614	0	0	0	100.0%	0.0%	0.0%	0.0%
54	100	6032001	大衡仙台線	6	4	6032	仙台市泉区上谷刈字立脇	仙台市青葉区水の森3丁目41番	1.8	B	66	61	425	425	0	0	0	100.0%	0.0%	0.0%	0.0%
55	100	6032002	大衡仙台線	4	4	6032	仙台市青葉区水の森3丁目41番	仙台市青葉区木町通2丁目3番	3.3	B	65	62	1824	1728	96	0	0	94.7%	99.0%	0.0%	0.0%
56	206	1003-1	一般国道4号	2	3	1003	宮城県白石市福岡蔵本	宮城県白石市福岡蔵本	0.5				45	36	7	0	2	80.0%	7.2%	0.0%	2.1%
57	206	1004-1	一般国道4号	4	3	1004	宮城県白石市福岡蔵本	宮城県白石市福岡長袋	1.7	B	74	72	74	42	18	0	14	56.8%	18.6%	0.0%	14.4%
58	206	1004-2	一般国道4号	4	3	1004	宮城県白石市福岡長袋	宮城県白石市福岡長袋	0.5				0	0	0	0	0	0.0%	0.0%	0.0%	0.0%
59	206	1005-1	一般国道4号	4	3	1005	宮城県白石市福岡長袋	宮城県白石市福岡深谷	0.5				8	1	6	0	1	12.5%	6.2%	0.0%	1.0%
60	321	1006-1	一般国道4号	2	3	1006	宮城県柴田郡大河原町金ヶ瀬字上川原	宮城県柴田郡大河原町字新南	2.5				154	116	32	0	6	75.3%	33.0%	0.0%	6.2%
61	321	1007-1	一般国道4号	4	3	1007	宮城県柴田郡大河原町字新南	宮城県柴田郡大河原町字新東	2.1	C	71	69	133	121	9	0	3	91.0%	9.3%	0.0%	3.1%
62	323	1008-1	一般国道4号	4	3	1008	宮城県柴田郡柴田町大字本船迫	宮城県柴田郡柴田町西船迫	1.3				70	66	3	0	1	94.3%	3.1%	0.0%	1.0%
63	321	1008-2	一般国道4号	4	3	1008	宮城県柴田郡大河原町字新東	宮城県柴田郡大河原町字土手崎	0.5				122	112	9	0	1	91.8%	9.3%	0.0%	1.0%
64	323	1009-1	一般国道4号	4	3	1009	宮城県柴田郡柴田町槻木 白幡5丁目4	宮城県柴田郡柴田町大字槻木	0.7				44	39	5	0	0	88.6%	5.2%	0.0%	0.0%
65	323	1009-2	一般国道4号	4	3	1009	宮城県柴田郡柴田町西船迫	宮城県柴田郡柴田町大字船迫	1.6				93	58	17	0	18	62.4%	17.5%	0.0%	18.6%
66	323	1010-1	一般国道4号	4	3	1010	宮城県柴田郡柴田町大字槻木	宮城県柴田郡柴田町大字四日市場	1.8				79	50	24	0	5	63.3%	24.7%	0.0%	5.2%
67	206	1088-1	一般国道113号	2	3	1088	宮城県白石市福岡蔵本	宮城県白石市福岡蔵本	0.2				26	26	0	0	0	100.0%	0.0%	0.0%	0.0%
68	206	1089-1	一般国道113号	2	3	1089	宮城県白石市西益岡町11	宮城県白石市郡山	3.3	B	60	53	496	496	0	0	0	100.0%	0.0%	0.0%	0.0%
69	208	1091-1	一般国道113号	2	3	1091	宮城県角田市市角田	宮城県角田市市角田	1.8				219	219	0	0	0	100.0%	0.0%	0.0%	0.0%
70	208	1091-2	一般国道113号	2	3	1091	宮城県角田市市角田	宮城県角田市市角田字野田前	1.7				2	2	0	0	0	100.0%	0.0%	0.0%	0.0%
71	208	1091-3	一般国道113号	2	3	1091	宮城県角田市市角田	宮城県角田市市角田字山崎10	0.6				15	15	0	0	0	100.0%	0.0%	0.0%	0.0%
72	322	1-1	東北自動車道	4	1	1	宮城県柴田郡村田町大字村田	宮城県柴田郡村田町大字村田	0.3				1	1	0	0	0	100.0%	0.0%	0.0%	0.0%
73	208	1123-1	一般国道349号	2	3	1123	宮城県角田市市角田	宮城県角田市市梶賀	1.1	B	64	56	99	99	0	0	0	100.0%	0.0%	0.0%	0.0%
74	323	1124-1	一般国道349号	2	3	1124	宮城県柴田郡柴田町大字下名生	宮城県柴田郡柴田町大字下名生	0.8				45	45	0	0	0	100.0%	0.0%	0.0%	0.0%
75	206	1165-1	一般国道457号	2	3	1165	宮城県白石市福岡長袋	宮城県白石市福岡長袋	0.1				0	0	0	0	0	0.0%	0.0%	0.0%	0.0%
76	322	2-1	東北自動車道	4	1	2	宮城県柴田郡村田町大字村田	宮城県柴田郡村田町大字村田	0.7				4	4	0	0	0	100.0%	0.0%	0.0%	0.0%
77	206	30001-1	東北自動車道	4	1	30001	宮城県白石市大平森台	宮城県白石市福岡蔵本	0.6				39	39	0	0	0	100.0%	0.0%	0.0%	0.0%
78	206	30001-2	東北自動車道	4	1	30001	宮城県白石市福岡長袋	宮城県白石市福岡八宮	1.1	C	65	64	0	0	0	0	0	0.0%	0.0%	0.0%	0.0%
79	206	4034-1	県道白石上山線	2	4	4034	宮城県白石市福岡長袋	宮城県白石市福岡長袋	0.7				52	50	1	0	1	96.2%	1.0%	0.0%	1.0%
80	206	4034-2	県道白石上山線	2	4	4034	宮城県白石市字互理町	宮城県白石市福岡長袋	1.6				171	170	0	0	1	99.4%	0.0%	0.0%	1.0%
81	321	4042-1	県道亘理大河原川崎線	2	4	4042	宮城県柴田郡大河原町大字	宮城県柴田郡大河原町字住吉町	1				114	114	0	0	0	100.0%	0.0%	0.0%	0.0%
82	208	4042-2	県道亘理大河原川崎線	2	4	4042	宮城県角田市市江尻	宮城県角田市市岡	1.1				60	60	0	0	0	100.0%	0.0%	0.0%	0.0%
83	321	4043-1	県道亘理大河原川崎線	2	4	4043	宮城県柴田郡大河原町字新東	宮城県柴田郡柴田町大字船岡	0.5				74	74	0	0	0	100.0%	0.0%	0.0%	0.0%
84	323	4043-2	県道亘理大河原川崎線	2	4	4043	宮城県柴田郡柴田町大字船岡	宮城県柴田郡柴田町大字船岡	0.2				38	38	0	0	0	100.0%	0.0%	0.0%	0.0%
85	321	4043-3	県道亘理大河原川崎線	2	4	4043	宮城県柴田郡大河原町大字	宮城県柴田郡大河原町大字	0.6				85	85	0	0	0	100.0%	0.0%	0.0%	0.0%
86	321	4045-1	県道亘理大河原川崎線	4	4	4045	宮城県柴田郡大河原町字新東	宮城県柴田郡村田町大字沼辺	1	C	68	62	13	13	0	0	0	100.0%	0.0%	0.0%	0.0%
87	322	4045-2	県道亘理大河原川崎線	2	4	4045	宮城県柴田郡村田町大字小泉	宮城県柴田郡村田町大字村田	1.3				94	94	0	0	0	100.0%	0.0%	0.0%	0.0%
88	322	4046-1	県道亘理大河原川崎線	2	4	4046	宮城県柴田郡村田町大字村田	宮城県柴田郡村田町大字村田	1.3	B	65	58	85	85	0	0	0	100.0%	0.0%	0.0%	0.0%
89	322	4046-2	県道亘理大河原川崎線	2	4	4046	宮城県柴田郡村田町大字村田	宮城県柴田郡村田町大字村田	0.8				35	35	0	0	0	100.0%	0.0%	0.0%	0.0%
90	322	4047-1	県道亘理大河原川崎線	2	4	4047	宮城県柴田郡村田町大字村田	宮城県柴田郡村田町大字足立	0.5				21	21	0	0	0	100.0%	0.0%	0.0%	0.0%
91	206	4078-2	県道白石丸森線	2	4	4078	宮城県白石市城南1丁目2	宮城県白石市大鷹沢大町	2.9				385	342	39	0	4	88.8%	40.2%	0.0%	4.1%
92	322	4084-1	県道岩沼蔵王線	2	4	4084	宮城県柴田郡村田町大字村田	宮城県柴田郡村田町大字村田	0.6				4	4	0	0	0	100.0%	0.0%	0.0%	0.0%
93	322	4107-1	県道仙台村田線	2	4	4107	宮城県柴田郡村田町大字村田	宮城県柴田郡村田町大字村田	0.7				61	61	0	0	0	100.0%	0.0%	0.0%	0.0%
94	321	4145-1	県道白石柴田線	2	4	4145	宮城県柴田郡大河原町大字字川瀬町	宮城県柴田郡大河原町大字字甲子町	0.8				52	52	0	0	0	100.0%	0.0%	0.0%	0.0%
95	321	4145-2	県道白石柴田線	2	4	4145	宮城県柴田郡大河原町大字	宮城県柴田郡大河原町大字	0.3				16	16	0	0	0	100.0%	0.0%	0.0%	0.0%
96	323	4146-1	県道白石柴田線	2	4	4146	宮城県柴田郡柴田町大字船岡	宮城県柴田郡柴田町大字下名生	4.7				622	622	0	0	0	100.0%	0.0%	0.0%	0.0%
97	323	4150-11	県道亘理村田線	2	4	4150	宮城県柴田郡柴田町槻木 東2丁目1	宮城県柴田郡柴田町大字槻木	1				131	131	0	0	0	100.0%	0.0%	0.0%	0.0%
98	322	4150-12	県道亘理村田線	2	4	4150	宮城県柴田郡村田町大字小泉	宮城県柴田郡村田町大字小泉	0.4	A	68	61	37	24	0	0	13	64.9%	0.0%	0.0%	13.4%
99	208	4316-1	県道角田山元線	2	4	4316	宮城県角田市市角田	宮城県角田市市角田	0.8	C	65	58	96	96	0	0	0	100.0%	0.0%	0.0%	0.0%
100	321	46009-1	県道大河原高倉線	2	4	46009	宮城県柴田郡大河原町字新南	宮城県柴田郡大河原町字中川原	0.8				130	130	0	0	0	100.0%	0.0%	0.0%	0.0%
101	323	46019-1	県道船岡停車場線	2	4	46019	宮城県柴田郡柴田町船岡 中央1丁目7	宮城県柴田郡柴田町船岡 中央1丁目2	0.2				14	14	0	0	0	100.0%	0.0%	0.0%	0.0%
102	323	46020-1	県道槻木停車場線	2	4	46020	宮城県柴田郡柴田町槻木 新町1丁目1	宮城県柴田郡柴田町槻木 下町2丁目2	0.4				71	69	0	0	2	97.2%	0.0%	0.0%	2.1%
103	206	46039-1	県道白石停車場線	2	4	46039	宮城県白石市字沢目	宮城県白石市字互理町	0.7				135	135	0	0	0	100.0%	0.0%	0.0%	0.0%
104	321	46043-1	県道大河原停車場線	2	4	46043	宮城県柴田郡大河原町大字	宮城県柴田郡大河原町大字	0.2				23	23	0	0	0	100.0%	0.0%	0.0%	0.0%
105	321	46043-2	県道大河原停車場線	2	4	46043	宮城県柴田郡大河原町大字	宮城県柴田郡大河原町字南海道下	0.8				162	162	0	0	0	100.0%	0.0%	0.0%	0.0%

一連番号	市町村コード	評価区間番号	路線名	車線数	道路種別	H17センサス区間番号	評価区間の始点の住所	評価区間の終点の住所	評価区間の延長 (km)	騒音レベル実測区間			評価対象 住居等戸数	環境基準達成戸数			未達成戸数	環境基準達成率			未達成戸率
										環境基準 類型	等価騒音レベル			全日	昼間	夜間		全日	昼間	夜間	
											昼間	夜間									
106	208	6005-1	県道越角角田線	2	4	6005	宮城県角田市角田	宮城県角田市角田	2.4				320	318	0	0	2	99.4%	0.0%	0.0%	2.1%
107	321	6008-1	県道大河原高倉線	2	4	6008	宮城県柴田郡大河原町大谷	宮城県柴田郡大河原町大谷	0.8				90	89	0	1	0	98.9%	0.0%	1.0%	0.0%
108	323	6010-1	県道角田柴田線	2	4	6010	宮城県柴田郡柴田町大字船岡	宮城県柴田郡柴田町船岡 中央2丁目13	2.3	A	66	59	459	458	0	1	0	99.8%	0.0%	1.0%	0.0%
109	323	6012-1	県道船岡停車場船迫線	2	4	6012	宮城県柴田郡柴田町船岡 中央1丁目5	宮城県柴田郡柴田町西船迫	1.1				207	207	0	0	0	100.0%	0.0%	0.0%	0.0%
110	322	64083-1	県道岩沼蔵王線	2	4	64083	宮城県柴田郡村田町大字村田	宮城県柴田郡村田町大字村田	0.9				75	75	0	0	0	100.0%	0.0%	0.0%	0.0%
111	323	64097-1	県道丸森柴田線	2	4	64097	宮城県柴田郡柴田町槻木 下町3丁目11	宮城県柴田郡柴田町大字四日市場	0.7				58	54	4	0	0	93.1%	4.1%	0.0%	0.0%
112	206	64144-1	県道白石柴田線	2	4	64144	宮城県白石市市半沢屋敷前	宮城県白石市郡山	2				190	189	0	1	0	99.5%	0.0%	1.0%	0.0%
113	321	66011-1	県道蔵王大河原線	2	4	66011	宮城県柴田郡大河原町金ヶ瀬	宮城県柴田郡大河原町字町	0.6				78	78	0	0	0	100.0%	0.0%	0.0%	0.0%
114	206	66130-1	県道南蔵王白石線	2	4	66130	宮城県白石市福岡長袋	宮城県白石市福岡長袋	0.6				40	40	0	0	0	100.0%	0.0%	0.0%	0.0%
115	206	71002-1	一般国道4号	4	3	71002	宮城県白石市大平森合	宮城県白石市八幡町11	0.5				1	0	0	0	1	0.0%	0.0%	0.0%	1.0%
116	208	71090-1	一般国道113号	2	3	71090	宮城県角田市横倉	宮城県角田市角田	2.2				133	133	0	0	0	100.0%	0.0%	0.0%	0.0%
117	321	74044-1	県道亘理大河原川崎線	2	4	74044	宮城県柴田郡大河原町大谷	宮城県柴田郡大河原町大谷字末広	1.1				151	151	0	0	0	100.0%	0.0%	0.0%	0.0%
118	321	74044-2	県道亘理大河原川崎線	2	4	74044	宮城県柴田郡大河原町字町	宮城県柴田郡大河原町字新東	1.2				189	189	0	0	0	100.0%	0.0%	0.0%	0.0%
119	211	1010-2	一般国道4号	4	3	1010	岩沼市南長谷字玉崎	岩沼市藤浪一丁目	2.4				184	92	75	0	17	50.0%	77.3%	0.0%	17.5%
120	211	1011-1	一般国道4号	4	3	1011	岩沼市藤浪一丁目	岩沼市桜五丁目	1.1	C	75	73	52	16	31	0	5	30.8%	32.0%	0.0%	5.2%
121	211	1012-1	一般国道4号	4	3	1012	岩沼市相の原二丁目	岩沼市梶橋	1.4				41	16	13	0	12	39.0%	13.4%	0.0%	12.4%
122	211	1012-2	一般国道4号	4	3	1012	岩沼市桜五丁目	岩沼市相の原一丁目	0.6				63	27	28	0	8	42.9%	28.9%	0.0%	8.2%
123	207	1013-1	一般国道4号	4	3	1013	名取市本郷字二間橋	名取市植松字新橋	1.4				35	24	3	0	8	68.6%	3.1%	0.0%	8.2%
124	207	1014-1	一般国道4号	4	3	1014	名取市植松字田野部	名取市植松字入生	0.7				22	9	13	0	0	40.9%	13.4%	0.0%	0.0%
125	207	1014-2	一般国道4号	4	3	1014	名取市植松字錦田	名取市植松字田野部	1				3	0	1	0	2	0.0%	1.0%	0.0%	2.1%
126	207	1015-1	一般国道4号	4	3	1015	名取市飯野坂三丁目	名取市増田三丁目	2	C	69	68	151	121	24	0	6	80.1%	24.7%	0.0%	6.2%
127	207	1016-1	一般国道4号	4	3	1016	名取市増田字柳田五丁目	名取市上余田字千刈田	1.9				91	68	21	0	2	74.7%	21.6%	0.0%	2.1%
128	423	1017-1	一般国道4号	4	3	1018	黒川郡富谷町富ヶ丘一丁目	黒川郡富谷町富谷字熊谷下	2.9				61	11	0	0	50	18.0%	0.0%	0.0%	51.5%
129	423	1017-2	一般国道4号	4	3	1018	黒川郡富谷町富ヶ丘二丁目	黒川郡富谷町ひより台一丁目	1.3				69	45	1	0	23	65.2%	1.0%	0.0%	23.7%
130	423	1018-1	一般国道4号	4	3	1019	黒川郡富谷町ひより台一丁目	黒川郡富谷町三ノ堰字太子堂上	1.3				71	30	0	0	41	42.3%	0.0%	0.0%	42.3%
131	424	1019-1	一般国道4号	4	3	1020	黒川郡大衡村大衡字海老沢	黒川郡大衡村大衡字大柳	1.5				24	6	2	0	16	25.0%	2.1%	0.0%	16.5%
132	421	1019-2	一般国道4号	4	3	1020	黒川郡大和町吉岡字志田町	黒川郡大和町吉岡字志田町	1.1				57	17	1	0	39	29.8%	1.0%	0.0%	40.2%
133	424	1020-1	一般国道4号	4	3	1021	黒川郡大衡村大衡字大柳	黒川郡大衡村大衡字大柳	0.4				10	6	1	0	3	60.0%	1.0%	0.0%	3.1%
134	215	1021-1	一般国道4号	4	3	1022	大崎市三本木坂本寺字島	大崎市三本木字廻山	0.6	C	72	70	64	21	37	0	6	32.8%	38.1%	0.0%	6.2%
135	215	1022-1	一般国道4号	4	3	1023	大崎市三本木字廻山	大崎市三本木蒜袋字筒向	3				40	8	10	0	22	20.0%	10.3%	0.0%	22.7%
136	215	1023-1	一般国道4号	4	3	1024	大崎市古川米袋字唐橋	大崎市古川字上古川	4.7	C	69	66	125	75	38	0	12	60.0%	39.2%	0.0%	12.4%
137	215	1024-1	一般国道4号	4	3	1025	大崎市古川字上古川	大崎市古川荒谷字竹の花	3.7				92	53	21	0	18	57.6%	21.6%	0.0%	18.6%
138	215	1025-1	一般国道4号	2	3	1026	大崎市古川荒谷字竹の花	大崎市古川荒谷字竹の花	0.2				3	0	3	0	0	0.0%	3.1%	0.0%	0.0%
139	213	1028-1	一般国道4号	2	3	1029	栗原市築館字照越八ツ沢	栗原市築館字照越神田	1.3				11	0	9	0	2	0.0%	9.3%	0.0%	2.1%
140	213	1028-2	一般国道4号	2	3	1029	栗原市築館高田一丁目	栗原市築館藤木	1.7				159	56	52	0	51	35.2%	53.6%	0.0%	52.6%
141	213	1028-3	一般国道4号	2	3	1029	栗原市志波姫町堀口見渡	栗原市志波姫町堀口見渡	0.3				10	1	8	0	1	10.0%	8.2%	0.0%	1.0%
142	213	1028-4	一般国道4号	2	3	1029	栗原市築館藤木	栗原市築館字下宮野砂田	1.7				33	0	27	0	6	0.0%	27.8%	0.0%	6.2%
143	213	1029-1	一般国道4号	2	3	1030	栗原市築館字下宮野砂田	栗原市築館字下宮野砂尻	1.1	C	70	71	43	1	27	0	15	2.3%	27.8%	0.0%	15.5%
144	361	1033-1	一般国道6号	2	3	1034	亘理郡亘理町長瀬字砂取場	亘理郡亘理町字祝田	1.5				33	15	12	0	6	45.5%	12.4%	0.0%	6.2%
145	361	1034-1	一般国道6号	2	3	1035	亘理郡亘理町字祝田	亘理郡亘理町逢隈神宮寺字但馬	2.2				51	19	19	0	13	37.3%	19.6%	0.0%	13.4%
146	361	1035-1	一般国道6号	2	3	1036	亘理郡亘理町逢隈神宮寺字但馬	亘理郡亘理町逢隈上郡字花立	0.3				1	0	0	0	1	0.0%	0.0%	0.0%	1.0%
147	361	1035-2	一般国道6号	2	3	1036	亘理郡亘理町逢隈町沢字塚添	亘理郡亘理町逢隈中泉字沼添	1.7	C	72	72	61	27	24	0	10	44.3%	24.7%	0.0%	10.3%
148	211	1035-3	一般国道6号	2	3	1036	岩沼市阿武隈一丁目	岩沼市藤浪二丁目	0.3				20	5	12	0	3	25.0%	12.4%	0.0%	3.1%
149	209	1036-1	一般国道45号	4	3	1038	多賀城市八幡四丁目	多賀城市下馬五丁目	1.8				489	407	78	0	4	83.2%	80.4%	0.0%	4.1%
150	209	1037-1	一般国道45号	2	3	1039	塩竈市花立町	塩竈市港町二丁目	1.6	C	72	69	593	411	44	4	134	69.3%	45.4%	4.1%	138.1%
151	209	1037-2	一般国道45号	2	3	1039	多賀城市下馬五丁目	多賀城市下馬二丁目	0.2				74	44	4	0	26	59.5%	4.1%	0.0%	26.8%
152	203	1038-1	一般国道45号	4	3	1040	塩竈市港町二丁目	塩竈市海岸通	0.7				124	120	3	0	1	96.8%	3.1%	0.0%	1.0%
153	203	1038-2	一般国道45号	2	3	1040	塩竈市海岸通	塩竈市北浜四丁目	1.4				376	285	90	0	1	75.8%	92.8%	0.0%	1.0%
154	203	1039-1	一般国道45号	4	3	1041	塩竈市新浜町四丁目	塩竈市新浜町二丁目	1.2				107	82	25	0	0	76.6%	25.8%	0.0%	0.0%
155	203	1040-1	一般国道45号	2	3	1042	塩竈市新浜町二丁目	塩竈市青葉ヶ丘	0.9				25	13	8	0	4	52.0%	8.2%	0.0%	4.1%
156	401	1040-2	一般国道45号	2	3	1042	宮城県松島町松島字雁金山	宮城県松島町松島字波打浜	1				22	11	8	0	3	50.0%	8.2%	0.0%	3.1%
157	401	1041-1	一般国道45号	2	3	1043	宮城県松島町松島字波打浜	宮城県松島町松島字蛇ヶ崎石	1.8				158	107	10	0	41	67.7%	10.3%	0.0%	42.3%
158	401	1041-2	一般国道45号	2	3	1043	宮城県松島町高城字愛宕	宮城県松島町高城字動傳	0.9				23	8	8	0	7	34.8%	8.2%	0.0%	7.2%
159	214	1044-1	一般国道45号	2	3	1046	東松島市小野字中央	東松島市牛網字駅前一丁目	1.6				63	40	18	0	5	63.5%	18.6%	0.0%	5.2%

一連番号	市町村コード	評価区間番号	路線名	車線数	道路種別	H17センサス区間番号	評価区間の始点の住所	評価区間の終点の住所	評価区間の延長(km)	騒音レベル実測区間				評価対象 住居等戸数	環境基準達成戸数			未達成戸数	環境基準達成率			未達成戸率
										環境基準 類型	等価騒音レベル		全日		昼間	夜間	全日		昼間	夜間		
											昼間	夜間										
160	214	1045-1	一般国道45号	2	3	1047	東松島市赤井字野中	東松島市赤井字川前	3.8	C	71	69	433	304	26	0	103	70.2%	26.8%	0.0%	106.2%	
161	202	1046-1	一般国道45号	2	3	1048	石巻市門脇字一番谷地	石巻市門脇字二番谷地	0.7				36	23	8	0	5	63.9%	8.2%	0.0%	5.2%	
162	202	1047-1	一般国道45号	2	3	1049	石巻市門脇字二番谷地	石巻市蛇田字下中坪	2				88	88	0	0	0	100.0%	0.0%	0.0%	0.0%	
163	202	1048-1	一般国道45号	2	3	1050	石巻市蛇田字下中坪	石巻市蛇田字東道下	1.9				170	117	17	0	36	68.8%	17.5%	0.0%	37.1%	
164	606	1053-1	一般国道45号	2	3	1055	本吉郡南三陸町大久保	本吉郡南三陸町五日町	1.2	C	67	61	78	78	0	0	0	100.0%	0.0%	0.0%	0.0%	
165	606	1054-1	一般国道45号	2	3	1056	本吉郡南三陸町五日町	本吉郡南三陸町新井田	1.4				158	158	0	0	0	100.0%	0.0%	0.0%	0.0%	
166	205	1057-1	一般国道45号	2	3	1059	気仙沼市最知北最知	気仙沼市岩月千岩田	1.1				70	34	9	0	27	48.6%	9.3%	0.0%	27.8%	
167	205	1058-1	一般国道45号	2	3	1060	気仙沼市松崎高谷	気仙沼市上田中一丁目	2.6				69	54	12	0	3	78.3%	12.4%	0.0%	3.1%	
168	205	1058-2	一般国道45号	2	3	1060	気仙沼市岩月千岩田	気仙沼市松崎高谷	0.3				3	2	1	0	0	66.7%	1.0%	0.0%	0.0%	
169	205	1059-1	一般国道45号	2	3	1061	気仙沼市上田中一丁目	気仙沼市後九条	1.6				57	31	0	3	23	54.4%	0.0%	3.1%	23.7%	
170	205	1060-1	一般国道45号	2	3	1062	気仙沼市後九条	気仙沼市字松川前	1.3	C	74	68	28	7	0	7	14	25.0%	0.0%	7.2%	14.4%	
171	205	1061-1	一般国道45号	2	3	1063	気仙沼市西八幡町	気仙沼市西八幡町	0.1				10	9	0	0	1	100.0%	0.0%	0.0%	1.0%	
172	205	1062-1	一般国道45号	2	3	1064	気仙沼市西八幡町	気仙沼市東八幡前	0.6				38	27	0	4	7	71.1%	0.0%	4.1%	7.2%	
173	215	1063-1	一般国道47号	2	3	1065	大崎市古川字上古川	大崎市古川塚目字石名坂	1.4				106	78	0	28	0	73.6%	0.0%	28.9%	0.0%	
174	215	1065-1	一般国道47号	4	3	1067	大崎市岩出山字東川原町	大崎市岩出山字上野目	3.3				58	58	0	0	0	100.0%	0.0%	0.0%	0.0%	
175	202	1068-1	一般国道108号	2	3	1071	石巻市蛇田字下中坪	石巻市蛇田字五軒屋敷	2.1	B	67	60	265	262	0	1	2	98.9%	0.0%	1.0%	2.1%	
176	202	1069-1	一般国道108号	2	3	1072	石巻市広洲字窪田	石巻市広洲字町裏	1.4	C	71	65	148	148	0	0	0	100.0%	0.0%	0.0%	0.0%	
177	202	1070-1	一般国道108号	2	3	1073	石巻市広洲字町	石巻市広洲字鹿添	0.5				22	22	0	0	0	100.0%	0.0%	0.0%	0.0%	
178	505	1074-1	一般国道108号	2	3	1077	遠田郡美里町牛飼字新町	遠田郡美里町南小牛田字石神	0.7				103	103	0	0	0	100.0%	0.0%	0.0%	0.0%	
179	215	1077-1	一般国道108号	2	3	1081	大崎市古川諏訪二丁目	大崎市古川駅東四丁目	3.4				496	483	0	1	12	97.4%	0.0%	1.0%	12.4%	
180	205	1088-1	一般国道284号	2	3	1094	気仙沼市松川前	気仙沼市大林	0.8				13	9	0	4	0	69.2%	0.0%	4.1%	0.0%	
181	212	1103-1	一般国道346号	2	3	1111	登米市迫町森字平柳	登米市迫町佐沼字錦	0.6				26	26	0	0	0	100.0%	0.0%	0.0%	0.0%	
182	212	1104-1	一般国道346号	2	3	1112	登米市迫町佐沼字錦	登米市迫町佐沼字一本杉	1.5				140	134	0	0	6	95.7%	0.0%	0.0%	6.2%	
183	212	1104-2	一般国道346号	2	3	1112	登米市中田町石森字水神木	登米市中田町石森字本町	0.8	C	72	66	87	87	0	0	0	100.0%	0.0%	0.0%	0.0%	
184	505	11075-1	一般国道108号	2	3	1079	遠田郡美里町牛飼義見塚	遠田郡美里町牛飼八反	0.4				32	32	0	0	0	100.0%	0.0%	0.0%	0.0%	
185	505	11075-2	一般国道108号	2	3	1079	遠田郡美里町牛飼阿弥陀	遠田郡美里町牛飼阿弥陀	0.1				2	2	0	0	0	100.0%	0.0%	0.0%	0.0%	
186	215	1111-1	一般国道347号	2	3	1120	大崎市古川塚目字前田	大崎市古川稲葉字大江向	1				132	132	0	0	0	100.0%	0.0%	0.0%	0.0%	
187	202	1116-1	一般国道398号	2	3	1125	石巻市門脇字新館	石巻市門脇字東上野町	2	C	65	60	122	122	0	0	0	100.0%	0.0%	0.0%	0.0%	
188	202	1117-1	一般国道398号	2	3	1126	石巻市門脇字東上野町	石巻市中央二丁目	2.3				399	399	0	0	0	100.0%	0.0%	0.0%	0.0%	
189	202	1118-1	一般国道398号	2	3	1127	石巻市八幡町一丁目	石巻市湊字馬坂	2.4				379	90	101	0	188	23.7%	104.1%	0.0%	193.8%	
190	202	1119-1	一般国道398号	2	3	1128	石巻市湊字馬坂	石巻市後生橋	2				468	468	0	0	0	100.0%	0.0%	0.0%	0.0%	
191	202	1120-1	一般国道398号	2	3	1129	石巻市後生橋	石巻市沢田字沢田	2.2				408	408	0	0	0	100.0%	0.0%	0.0%	0.0%	
192	202	1121-11	一般国道398号	2	3	1130	石巻市沢田字沢田	石巻市沢田字志ノ畑	1.7				44	44	0	0	0	100.0%	0.0%	0.0%	0.0%	
193	581	1121-12	一般国道398号	2	3	1130	牡鹿郡女川町浦宿浜字中崎	牡鹿郡女川町黄金町	2.4				493	471	0	0	22	95.5%	0.0%	0.0%	22.7%	
194	581	1121-20	一般国道398号	2	3	1130	牡鹿郡女川町鷲神浜字鷲神	牡鹿郡女川町浦宿字十二神	1.1				163	148	8	0	7	90.8%	8.2%	0.0%	7.2%	
195	581	1122-1	一般国道398号	2	3	1131	牡鹿郡女川町女川浜字女川	牡鹿郡女川町女川浜字石浜崎山	2.2	B	63	54	297	297	0	0	0	100.0%	0.0%	0.0%	0.0%	
196	212	1129-11	一般国道398号	2	3	1139	登米市迫町佐沼字石佛	登米市迫町佐沼字西館下	2.5				358	351	0	0	7	98.0%	0.0%	0.0%	7.2%	
197	213	1130-1	一般国道398号	2	3	1140	栗原市若柳字川南道伝前	栗原市若柳字川南町浦	0.9	B	67	63	97	97	0	0	0	100.0%	0.0%	0.0%	0.0%	
198	213	1131-1	一般国道398号	2	3	1141	栗原市築館源光	栗原市築館薬師四丁目	0.8				109	109	0	0	0	100.0%	0.0%	0.0%	0.0%	
199	213	1131-2	一般国道398号	2	3	1141	栗原市若柳字川南町浦	栗原市若柳字川南上堤	1.4				130	130	0	0	0	100.0%	0.0%	0.0%	0.0%	
200	213	1132-1	一般国道398号	2	3	1142	栗原市築館薬師四丁目	栗原市築館字唐竹林	1.5				291	291	0	0	0	100.0%	0.0%	0.0%	0.0%	
201	215	1145-1	一般国道457号	2	3	1155	大崎市岩出山字下野目字長田	大崎市岩出山字浦小路	0.9				104	103	0	0	1	99.0%	0.0%	0.0%	1.0%	
202	215	1146-1	一般国道457号	2	3	1156	大崎市岩出山字浦小路	大崎市岩出山字西御名掛	1.4	B	71	66	40	16	0	24	0	40.0%	0.0%	24.7%	0.0%	
203	424	1148-11	一般国道457号	2	3	1158	黒川郡大衡村大衡字五反田	黒川郡大衡村大衡字五反田	0.1				2	2	0	0	0	100.0%	0.0%	0.0%	0.0%	
204	424	1148-12	一般国道457号	2	3	1158	黒川郡大衡村大衡字沢目	黒川郡大衡村大衡字薬師浦	0.3				8	7	0	1	0	87.5%	0.0%	1.0%	0.0%	
205	424	1148-20	一般国道457号	2	3	1158	黒川郡大衡村大衡字大柳	黒川郡大衡村大衡字沢目	0.2				9	9	0	0	0	100.0%	0.0%	0.0%	0.0%	
206	421	1149-1	一般国道457号	2	3	1159	黒川郡大和町吉岡字石神沢	黒川郡大和町吉岡字金谷下	1.3	B	70	63	76	74	0	2	0	97.4%	0.0%	2.1%	0.0%	
207	212	14006-1	県道古川佐沼線	2	4	14007	登米市迫町佐沼字飯島西	登米市迫町佐沼字飯島西	0.8				8	8	0	0	0	100.0%	0.0%	0.0%	0.0%	
208	401	14022-1	県道仙山松島線	2	4	14026	宮城県松島町山王前字根崎山神	宮城県松島町根崎字音無	0.2				15	15	0	0	0	100.0%	0.0%	0.0%	0.0%	
209	202	16112-1	県道石巻女川線	4	4	6115	石巻市雲雀野町一丁目	石巻市湊字須賀松	1				25	25	0	0	0	100.0%	0.0%	0.0%	0.0%	
210	423	30002-1	東北自動車道	4	1	30004	黒川郡富谷町成田9丁目	黒川郡富谷町成田字土屋沢	1.7				1	1	0	0	0	100.0%	0.0%	0.0%	0.0%	
211	421	30002-2	東北自動車道	4	1	30004	黒川郡大和町落合舞野字庚申	黒川郡大和町落合舞野字窪田東	0.5				0	0	0	0	0	0.0%	0.0%	0.0%	0.0%	
212	207	31015-1	一般国道4号	2	3	11015	名取市植松一丁目	名取市上余田市ノ坪	3.8				782	532	10	0	240	68.0%	10.3%	0.0%	247.4%	
213	209	31035-1	一般国道45号	4	3	31037	多賀城市町前一丁目	多賀城市八幡三丁目	1.5	C	72	69	178	161	17	0	0	90.4%	17.5%	0.0%	0.0%	

一連番号	市町村コード	評価区間番号	路線名	車線数	道路種別	H17センサス区間番号	評価区間の始点の住所	評価区間の終点の住所	評価区間の延長 (km)	騒音レベル実測区間			評価対象 住居等戸数	環境基準達成戸数			未達成戸数	環境基準達成率			未達成戸率
										環境基準 類型	等価騒音レベル			全日	昼間	夜間		全日	昼間	夜間	
											昼間	夜間									
214	406	31041-1	一般国道仙塩道路	2	1	11047	宮城県利府町加瀬字油ノ木	宮城県利府町加瀬字東後山	0.3				5	5	0	0	0	100.0%	0.0%	0.0%	0.0%
215	209	31041-2	一般国道仙塩道路	2	1	11047	多賀城市市川字伏石	多賀城市南宮字八幡	0.3				0	0	0	0	0	0.0%	0.0%	0.0%	0.0%
216	209	31041-3	一般国道仙塩道路	2	1	11047	多賀城市八幡一丁目	多賀城市八幡一丁目	0.1				32	32	0	0	0	100.0%	0.0%	0.0%	0.0%
217	406	34019-1	県道仙台松島線	4	4	34022	宮城県利府町神谷字化粧坂	宮城県利府町土井字長者前	1.6	C	76	72	185	137	0	0	48	74.1%	0.0%	0.0%	49.5%
218	209	34023-1	県道塩釜亘理線	4	4	34028	多賀城市町前一丁目	多賀城市町前二丁目	0.9				0	0	0	0	0	0.0%	0.0%	0.0%	0.0%
219	207	34024-1	県道塩釜亘理線	2	4	34029	名取市関上一丁目	名取市関上字昭和	0.2				7	6	0	0	1	85.7%	0.0%	0.0%	1.0%
220	423	34139-1	県道仙台三本木線	2	4	34151	黒川郡富谷町東向陽台一丁目	黒川郡富谷町東向陽台一丁目	0.5				27	27	0	0	0	100.0%	0.0%	0.0%	0.0%
221	215	4001-1	県道古川佐沼線	2	4	4001	大崎市古川西館三丁目	大崎市古川七日町	1.4				278	276	0	0	2	99.3%	0.0%	0.0%	2.1%
222	215	4002-1	県道古川佐沼線	2	4	4002	大崎市古川七日町	大崎市古川荒谷字竹ノ花	3.7				441	439	0	0	2	99.5%	0.0%	0.0%	2.1%
223	212	4006-1	県道古川佐沼線	2	4	4007	登米市追町佐沼字中江五丁目	登米市追町佐沼字錦	1.9	C	66	58	174	174	0	0	0	100.0%	0.0%	0.0%	0.0%
224	202	4007-1	県道石巻鮎川線	2	4	64008	石巻市渡波二丁目	石巻市渡波三丁目	0.4				93	93	0	0	0	100.0%	0.0%	0.0%	0.0%
225	203	4009-1	県道塩釜吉岡線	2	4	4010	塩竈市本町	塩竈市栄町	2				444	255	64	0	125	57.4%	66.0%	0.0%	128.9%
226	406	4009-2	県道塩釜吉岡線	2	4	4010	宮城県利府町加瀬字石切場	宮城県利府町加瀬字野中沢	1				128	34	38	0	56	26.6%	39.2%	0.0%	57.7%
227	406	4009-3	県道塩釜吉岡線	2	4	4010	宮城県利府町森字後楽西	宮城県利府町加瀬字並松	1.3				186	94	29	0	63	50.5%	29.9%	0.0%	64.9%
228	406	4010-1	県道塩釜吉岡線	2	4	74011	宮城県利府町沢乙東	宮城県利府町しらかし台二丁目	2.2				111	42	33	0	36	37.8%	34.0%	0.0%	37.1%
229	406	4010-2	県道塩釜吉岡線	2	4	74011	宮城県利府町字大谷地	宮城県利府町字新大谷地	0.3				2	0	1	0	1	0.0%	1.0%	0.0%	1.0%
230	421	4012-1	県道塩釜吉岡線	2	4	4015	黒川郡大和町落合舞野字石田西	黒川郡大和町吉岡字道下一番	2.2	B	70	66	102	43	59	0	0	42.2%	60.8%	0.0%	0.0%
231	213	4014-1	県道中田栗駒線	2	4	4017	栗原市若柳字川北片町	栗原市若柳字川北中町	0.6				182	182	0	0	0	100.0%	0.0%	0.0%	0.0%
232	213	4015-1	県道中田栗駒線	2	4	4018	栗原市若柳字川北中町	栗原市若柳字福岡小谷町	1.8				159	159	0	0	0	100.0%	0.0%	0.0%	0.0%
233	202	4018-1	県道石巻港線	2	4	4021	石巻市門脇三丁目	石巻市門脇一丁目	0.8				221	221	0	0	0	100.0%	0.0%	0.0%	0.0%
234	202	4018-2	県道石巻港線	2	4	4021	石巻市門脇一丁目	石巻市中央二丁目	0.3				61	61	0	0	0	100.0%	0.0%	0.0%	0.0%
235	406	4019-1	県道仙台松島線	4	4	4022	宮城県利府町字城前	宮城県利府町森郷字新権ノ木前	0.2				8	7	0	0	1	87.5%	0.0%	0.0%	1.0%
236	406	4019-2	県道仙台松島線	4	4	4022	宮城県利府町字新屋田前	宮城県利府町加瀬字新前谷地	0.8				10	6	0	0	4	60.0%	0.0%	0.0%	4.1%
237	406	4019-3	県道仙台松島線	4	4	4022	宮城県利府町飯土井字長者前	宮城県利府町飯土井字長者前	0.2				6	5	0	0	1	83.3%	0.0%	0.0%	1.0%
238	406	4020-1	県道仙台松島線	2	4	4023	宮城県利府町赤沼字大日向	宮城県利府町赤沼字放森	1.6				23	13	2	0	8	56.5%	2.1%	0.0%	8.2%
239	401	4021-1	県道仙台松島線	2	4	4024	宮城県松島町高城字反町	宮城県松島町高城字三居山	0.6				23	16	2	0	5	69.6%	2.1%	0.0%	5.2%
240	421	4022-1	県道大和町松島線	4	4	4026	黒川郡大和町吉田字上檜木	黒川郡大和町落合無野字大横手	1.3	C	68	62	8	8	0	0	0	100.0%	0.0%	0.0%	0.0%
241	207	4024-1	県道塩釜亘理線	2	4	4029	名取市関上字昭和	名取市小塚原字夕押	6.5	B	75	73	19	3	6	0	10	15.8%	6.2%	0.0%	10.3%
242	211	4025-1	県道塩釜亘理線	2	4	74030	岩沼市下野郷字中谷地	岩沼市下野郷字館外	1				64	23	41	0	0	35.9%	42.3%	0.0%	0.0%
243	361	4026-1	県道塩釜亘理線	2	4	4032	亘理郡亘理町逢隈高屋字堂田	亘理郡亘理町旧館	2.5	B	67	61	196	196	0	0	0	100.0%	0.0%	0.0%	0.0%
244	203	4027-1	県道塩釜港線	4	4	4033	塩竈市真山通二丁目	塩竈市港町一丁目	1				96	72	4	19	1	75.0%	4.1%	19.6%	1.0%
245	361	4034-1	県道亘理大原河川崎線	2	4	4040	亘理郡亘理町字祝田	亘理郡亘理町字愛宕前	0.3				4	4	0	0	0	100.0%	0.0%	0.0%	0.0%
246	215	4043-1	県道古川登米線	2	4	4050	大崎市古川休塚字南田	大崎市古川休塚字南田	0.1				0	0	0	0	0	0.0%	0.0%	0.0%	0.0%
247	202	4047-1	県道石巻鹿島台大衡線	4	4	4055	石巻市蛇田字下中坪	石巻市蛇田字南経塚	2	B	69	62	179	178	0	1	0	99.4%	0.0%	1.0%	0.0%
248	215	4055-1	県道栗駒岩出山線	2	4	64063	大崎市岩出山上野目字要書	大崎市岩出山上野目字下辻堂	0.2				6	6	0	0	0	100.0%	0.0%	0.0%	0.0%
249	505	4058-1	県道鹿島台高清水線	2	4	4066	遠田郡美里町北浦姥ヶ沢	遠田郡美里町北浦姥ヶ沢	2.9				170	170	0	0	0	100.0%	0.0%	0.0%	0.0%
250	211	4061-1	県道仙台空港線	4	4	4071	岩沼市下野郷字新田	岩沼市下野郷字新拓	1.6				45	45	0	0	0	100.0%	0.0%	0.0%	0.0%
251	211	4061-2	県道仙台空港線	2	4	4071	岩沼市下野郷字新拓	岩沼市下野郷字新拓	0.6				2	1	1	0	0	50.0%	1.0%	0.0%	0.0%
252	209	4066-1	県道仙台塩釜線	4	4	4076	多賀城市明月一丁目	多賀城市大代二丁目	2.5				296	235	22	1	38	79.4%	22.7%	1.0%	39.2%
253	203	4067-1	県道仙台塩釜線	2	4	4077	塩竈市芦畔町	塩竈市港町二丁目	1.7	C	70	66	125	84	24	0	17	67.2%	24.7%	0.0%	17.5%
254	209	4067-2	県道仙台塩釜線	4	4	4077	多賀城市大代二丁目	多賀城市笠神五丁目	1.1				332	279	0	53	0	84.0%	0.0%	54.6%	0.0%
255	211	4071-1	県道岩沼蔵王線	2	4	4081	岩沼市桜五丁目	岩沼市中央四丁目	0.8				340	340	0	0	0	100.0%	0.0%	0.0%	0.0%
256	211	4071-2	県道岩沼蔵王線	2	4	4081	岩沼市中央四丁目	岩沼市大和	1				123	121	0	2	0	98.4%	0.0%	2.1%	0.0%
257	205	4076-1	県道気仙沼唐桑線	2	4	4086	気仙沼市岩月千岩田	気仙沼市田谷	3.6				253	253	0	0	0	100.0%	0.0%	0.0%	0.0%
258	205	4077-1	県道気仙沼唐桑線	2	4	4087	気仙沼市田谷	気仙沼市新町	1.5				394	394	0	0	0	100.0%	0.0%	0.0%	0.0%
259	205	4078-1	県道気仙沼唐桑線	2	4	4088	気仙沼市新町	気仙沼市新浜町二丁目	1.9				391	391	0	0	0	100.0%	0.0%	0.0%	0.0%
260	401	4081-1	県道奥松島松島公園線	2	4	4091	宮城県松島町高城字町	宮城県松島町磯崎字木戸	1.7				234	234	0	0	0	100.0%	0.0%	0.0%	0.0%
261	214	4082-1	県道奥松島松島公園線	2	4	64093	東松島市野蒜字下沼	東松島市野蒜字南針生	1				56	56	0	0	0	100.0%	0.0%	0.0%	0.0%
262	213	4093-1	県道河南築館線	2	4	64104	栗原市築館字内南沢	栗原市築館源光	1.1	B	61	51	227	227	0	0	0	100.0%	0.0%	0.0%	0.0%
263	213	4093-2	県道河南築館線	2	4	64104	栗原市築館字照越町田	栗原市築館字照越大ヶ原	0.6				19	17	0	0	2	89.5%	0.0%	0.0%	2.1%
264	215	4097-1	県道古川松山線	2	4	4108	大崎市古川南新町	大崎市古川台町	1.5				265	265	0	0	0	100.0%	0.0%	0.0%	0.0%
265	215	4098-1	県道古川松山線	2	4	4109	大崎市古川中島町	大崎市古川大幡字道下	1.6				488	488	0	0	0	100.0%	0.0%	0.0%	0.0%
266	202	4100-1	県道石巻河北線	2	4	4111	石巻市中央三丁目	石巻市関北四丁目	1.8				765	765	0	0	0	100.0%	0.0%	0.0%	0.0%
267	202	4101-1	県道石巻河北線	2	4	4112	石巻市南境字新館下	石巻市南境字金沢前	0.5				10	10	0	0	0	100.0%	0.0%	0.0%	0.0%

一連番号	市町村コード	評価区間番号	路線名	車線数	道路種別	H17センサス区間番号	評価区間の始点の住所	評価区間の終点の住所	評価区間の延長 (km)	騒音レベル実測区間			評価対象 住居等戸数	環境基準達成戸数			未達成戸数	環境基準達成率			未達成戸率
										環境基準類型	等価騒音レベル			全日	昼間	夜間		全日	昼間	夜間	
											昼間	夜間									
268	205	4103-1	県道気仙沼陸前高田線	2	4	64114	気仙沼市新浜町二丁目	気仙沼市東中字東中才	2.4				238	238	0	0	0	100.0%	0.0%	0.0%	0.0%
269	209	4104-1	県道泉塩釜線	2	4	4115	多賀城市新田字後	多賀城市市川字坂下	2.7	A	67	60	464	463	0	0	1	99.8%	0.0%	0.0%	1.0%
270	209	4104-2	県道泉塩釜線	2	4	4115	多賀城市浮島字宮前	多賀城市浮島二丁目	0.6				125	125	0	0	0	100.0%	0.0%	0.0%	0.0%
271	203	4104-3	県道泉塩釜線	2	4	4115	塩竈市袖野田町	塩竈市赤坂	1.8				612	612	0	0	0	100.0%	0.0%	0.0%	0.0%
272	213	4105-1	県道築館登米線	2	4	4116	栗原市築館字照越町田	栗原市築館秋沢字土橋	0.5				4	4	0	0	0	100.0%	0.0%	0.0%	0.0%
273	213	4105-2	県道築館登米線	2	4	4116	栗原市築館字照越神田	栗原市築館字照越大ヶ原	0.3				2	2	0	0	0	100.0%	0.0%	0.0%	0.0%
274	212	4106-1	県道築館登米線	2	4	4118	登米市迫町佐沼字内町	登米市迫町佐沼字釣場	1				47	47	0	0	0	100.0%	0.0%	0.0%	0.0%
275	212	4107-1	県道築館登米線	2	4	74119	登米市迫町佐沼字光ヶ丘	登米市迫町森字平柳	0.9				178	178	0	0	0	100.0%	0.0%	0.0%	0.0%
276	211	4113-1	県道仙台岩沼線	2	4	4125	岩沼市竹の下一丁目	岩沼市北長谷字畑松崎	0.8				202	201	0	1	0	99.5%	0.0%	1.0%	0.0%
277	581	4117-1	県道女川牡鹿線	2	4	64129	牡鹿郡女川町鷲神浜字鷲神	牡鹿郡女川町小乗浜字小乗	1.8				134	134	0	0	0	100.0%	0.0%	0.0%	0.0%
278	581	4117-2	県道女川牡鹿線	2	4	64129	牡鹿郡女川町小乗浜字小乗	牡鹿郡女川町小乗浜字向	0.1				0	0	0	0	0	0.0%	0.0%	0.0%	0.0%
279	213	4120-1	県道築館栗駒公園線	2	4	4132	栗原市築館字下宮野字砂田	栗原市築館字下宮野八幡下	0.5				51	51	0	0	0	100.0%	0.0%	0.0%	0.0%
280	214	4122-1	県道矢本河南線	2	4	4134	東松島市矢本字野中	東松島市矢本字四反走	0.7				93	76	0	17	0	81.7%	0.0%	17.5%	0.0%
281	202	4123-1	県道矢本河南線	2	4	4135	石巻市広洲字物見沢	石巻市広洲字町裏	1	B	67	60	115	55	0	60	0	47.8%	0.0%	61.9%	0.0%
282	361	4137-1	県道亶理村田線	2	4	64149	亶理郡亶理町逢隈下郡字椿山	亶理郡亶理町逢隈下郡字椿山	0.9				31	19	0	12	0	61.3%	0.0%	12.4%	0.0%
283	423	4139-1	県道仙台三本木線	2	4	4151	黒川郡富谷町西成田字長柴一番	黒川郡富谷町明石字畑下	0.3				0	0	0	0	0	0.0%	0.0%	0.0%	0.0%
284	421	4141-1	県道仙台三本木線	2	4	4153	黒川郡大和町落合舞野字庚申	黒川郡大和町落合舞野字庚申	0.4				1	0	0	0	1	0.0%	0.0%	0.0%	1.0%
285	215	4143-1	県道仙台三本木線	2	4	4155	大崎市三本木字白坂	大崎市三本木字大豆坂	0.8				45	45	0	0	0	100.0%	0.0%	0.0%	0.0%
286	203	4145-1	県道塩釜七ヶ浜多賀城線	2	4	4157	塩竈市本町	塩竈市錦町	1.3				564	564	0	0	0	100.0%	0.0%	0.0%	0.0%
287	209	4146-1	県道塩釜七ヶ浜多賀城線	2	4	4158	多賀城市下馬三丁目	多賀城市笠神五丁目	1.8				593	445	133	0	15	75.0%	137.1%	0.0%	15.5%
288	404	4147-1	県道塩釜七ヶ浜多賀城線	2	4	64159	宮城郡七ヶ浜町湊浜字外形	宮城郡七ヶ浜町湊浜字新田前	0.5				24	24	0	0	0	100.0%	0.0%	0.0%	0.0%
289	404	4147-2	県道塩釜七ヶ浜多賀城線	2	4	64159	宮城郡七ヶ浜町松ヶ浜字笹山	宮城郡七ヶ浜町湊浜一丁目	0.5				75	75	0	0	0	100.0%	0.0%	0.0%	0.0%
290	404	4147-3	県道塩釜七ヶ浜多賀城線	2	4	64159	宮城郡七ヶ浜町島浦田浜字長砂	宮城郡七ヶ浜町島浦田浜字東峠下	0.2				22	22	0	0	0	100.0%	0.0%	0.0%	0.0%
291	404	4147-4	県道塩釜七ヶ浜多賀城線	2	4	64159	宮城郡七ヶ浜町東宮浜字崩	宮城郡七ヶ浜町境山一丁目	2.3				191	171	0	8	12	89.5%	0.0%	8.2%	12.4%
292	404	4147-5	県道塩釜七ヶ浜多賀城線	2	4	64159	宮城郡七ヶ浜町境山一丁目	宮城郡七ヶ浜町遠山五丁目	0.9	B	67	60	249	249	0	0	0	100.0%	0.0%	0.0%	0.0%
293	209	4147-6	県道塩釜七ヶ浜多賀城線	2	4	64159	多賀城市大代五丁目	多賀城市大代一丁目	0.8				170	170	0	0	0	100.0%	0.0%	0.0%	0.0%
294	209	4148-1	県道塩釜七ヶ浜多賀城線	2	4	4160	多賀城市栄一丁目	多賀城市八幡四丁目	1.6				280	280	0	0	0	100.0%	0.0%	0.0%	0.0%
295	215	4149-1	県道古川一迫線	2	4	4161	大崎市古川字上古川屋敷	大崎市古川小泉字上大小	1.3				144	144	0	0	0	100.0%	0.0%	0.0%	0.0%
296	205	44001-1	県道気仙沼港線	2	4	44001	気仙沼市魚町二丁目	気仙沼市南町二丁目	0.5				1	1	0	0	0	100.0%	0.0%	0.0%	0.0%
297	202	44002-1	県道石巻停車場線	2	4	44002	石巻市穀町	石巻市穀町	0.1				17	17	0	0	0	100.0%	0.0%	0.0%	0.0%
298	205	46006-1	県道鹿折停車場線	2	4	46006	気仙沼市新浜町一丁目	気仙沼市新浜町二丁目	0.1				9	9	0	0	0	100.0%	0.0%	0.0%	0.0%
299	215	46013-1	県道岩出山停車場線	2	4	46013	大崎市岩出山字浦小路寿町	大崎市岩出山字東川原	0.4				63	63	0	0	0	100.0%	0.0%	0.0%	0.0%
300	202	46016-1	県道渡波停車場線	2	4	46016	石巻市渡波一丁目	石巻市渡波二丁目	0.1				15	15	0	0	0	100.0%	0.0%	0.0%	0.0%
301	581	46017-1	県道女川停車場線	2	4	46017	牡鹿郡女川町女川浜字大原	牡鹿郡女川町女川浜字女川	0.4				51	51	0	0	0	100.0%	0.0%	0.0%	0.0%
302	361	46021-1	県道亶理停車場線	2	4	46021	亶理郡亶理町道田西	亶理郡亶理町逢隈上郡字上	2.3				274	274	0	0	0	100.0%	0.0%	0.0%	0.0%
303	401	46022-1	県道高城停車場線	2	4	46022	宮城郡松島町高城字元釜家	宮城郡松島町高城字町	0.6	C	64	57	197	197	0	0	0	100.0%	0.0%	0.0%	0.0%
304	214	46026-1	県道矢本停車場線	2	4	46026	東松島市矢本字栄町	東松島市矢本字河戸	0.1				2	2	0	0	0	100.0%	0.0%	0.0%	0.0%
305	505	46027-1	県道小田田停車場線	2	4	46027	遠田郡美里町北浦新橋本	遠田郡美里町藤ヶ崎一丁目	0.6				47	47	0	0	0	100.0%	0.0%	0.0%	0.0%
306	401	46028-1	県道松島停車場線	2	4	46028	宮城郡松島町松島字小梨屋	宮城郡松島町松島字小梨屋	0.1				20	20	0	0	0	100.0%	0.0%	0.0%	0.0%
307	215	46029-1	県道中新田三本木線	2	4	46029	大崎市三本木字南町	大崎市三本木字鹿野沢	0.6				55	55	0	0	0	100.0%	0.0%	0.0%	0.0%
308	213	46032-1	県道若柳築館線	2	4	46032	栗原市築館秋沢字鬼ヶ崎	栗原市築館源光	0.2				13	13	0	0	0	100.0%	0.0%	0.0%	0.0%
309	213	46034-1	県道若柳花泉線	2	4	46034	栗原市若柳字川南道伝前	栗原市若柳字片町	0.7				106	106	0	0	0	100.0%	0.0%	0.0%	0.0%
310	213	46037-1	県道有壁若柳線	2	4	46037	栗原市若柳字川北新町	栗原市若柳字川南南大通	0.4				20	20	0	0	0	100.0%	0.0%	0.0%	0.0%
311	211	46040-1	県道若沼停車場線	2	4	46040	岩沼市館下一丁目	岩沼市中央二丁目	0.7				202	117	0	0	85	57.9%	0.0%	0.0%	87.6%
312	207	46041-1	県道名取停車場線	2	4	46041	名取市増田二丁目	名取市増田三丁目	0.3				206	192	2	0	12	93.2%	2.1%	0.0%	12.4%
313	209	46042-1	県道多賀城停車場線	2	4	46042	多賀城市中央二丁目	多賀城市八幡三丁目	0.3				52	39	13	0	0	75.0%	13.4%	0.0%	0.0%
314	202	46048-1	県道石巻女川線	2	4	6113	石巻市門脇字東上野町	石巻市雲雀野町一丁目	2.6				504	504	0	0	0	100.0%	0.0%	0.0%	0.0%
315	202	46049-1	県道石巻女川線	4	4	6114	石巻市湊字須賀松	石巻市緑町二丁目	2.6				73	73	0	0	0	100.0%	0.0%	0.0%	0.0%
316	207	6013-1	県道名取村田線	2	4	6013	名取市増田八丁目	名取市高館吉田字内館	1.3				142	112	4	0	26	78.9%	4.1%	0.0%	26.8%
317	211	6018-1	県道岩沼海浜緑地線	2	4	66018	岩沼市押分字須加原	岩沼市押分字須加原	0.3				27	27	0	0	0	100.0%	0.0%	0.0%	0.0%
318	211	6019-1	県道岩沼海浜緑地線	4	4	6019	岩沼市下野郷字上中筋	岩沼市末広二丁目	0.6				17	14	0	0	3	82.4%	0.0%	0.0%	3.1%
319	207	6020-1	県道愛島名取線	2	4	66020	名取市愛島笠島字学市	名取市飯野坂四丁目	2.7				525	525	0	0	0	100.0%	0.0%	0.0%	0.0%
320	207	6021-1	県道杉ヶ袋増田線	2	4	66021	名取市増田字柳田	名取市増田一丁目	0.5				72	72	0	0	0	100.0%	0.0%	0.0%	0.0%
321	207	6021-2	県道杉ヶ袋増田線	2	4	66021	名取市増田一丁目	名取市増田一丁目	0.2				55	53	0	0	2	96.4%	0.0%	0.0%	2.1%

一連番号	市町村コード	評価区間番号	路線名	車線数	道路種別	H17センサス区間番号	評価区間の始点の住所	評価区間の終点の住所	評価区間の延長(km)	騒音レベル実測区間			評価対象 住居等戸数	環境基準達成戸数			未達成戸数	環境基準達成率			未達成戸率
										環境基準 類型	等価騒音レベル			全日	昼間	夜間		全日	昼間	夜間	
											昼間	夜間									
322	207	6023-1	県道関上港線	4	4	6023	名取市増田三丁目	名取市増田三丁目	0.3				94	91	0	0	3	96.8%	0.0%	0.0%	3.1%
323	207	6023-2	県道関上港線	2	4	6023	名取市増田字鹿島	名取市増田三丁目	0.7	C	70	65	38	31	2	0	5	81.6%	2.1%	0.0%	5.2%
324	401	6024-1	県道赤沼松島線	2	4	6024	宮城郡松島町字三十刈	宮城郡松島町松島字浪打浜	0.5				24	24	0	0	0	100.0%	0.0%	0.0%	0.0%
325	421	6028-1	県道升沢吉岡線	2	4	66028	黒川郡大和町吉岡字古館	黒川郡大和町吉岡字志田町	1.8	C	63	54	257	257	0	0	0	100.0%	0.0%	0.0%	0.0%
326	214	6030-1	県道鳴瀬南郷線	2	4	66030	東松島市小野字新塚	東松島市小野字裏丁	1.9	A	64	56	173	173	0	0	0	100.0%	0.0%	0.0%	0.0%
327	505	6035-1	県道涌谷三本木線	2	4	66035	遠田郡美里町北浦船入	遠田郡美里町妻の神	2.1	A	63	56	304	304	0	0	0	100.0%	0.0%	0.0%	0.0%
328	215	6037-1	県道涌谷三本木線	2	4	66037	大崎市三本木字南町	大崎市三本木字善並田	1.3	C	68	60	122	122	0	0	0	100.0%	0.0%	0.0%	0.0%
329	215	6040-1	県道中新田三本木線	2	4	6040	大崎市三本木南谷地字熊越	大崎市三本木字北町	1				55	55	0	0	0	100.0%	0.0%	0.0%	0.0%
330	202	6075-1	県道石巻雄勝線	2	4	6075	石巻市八幡町二丁目	石巻市新栄二丁目	3.1				329	213	0	116	0	64.7%	0.0%	119.6%	0.0%
331	212	6083-1	県道米山追線	2	4	6083	登米市追町佐沼字大綱	登米市追町佐沼字西佐沼	1.1				132	132	0	0	0	100.0%	0.0%	0.0%	0.0%
332	212	6084-1	県道中新田三本木線	2	4	6084	登米市追町佐沼字梅ノ木	登米市追町佐沼字八幡堂	0.4				32	32	0	0	0	100.0%	0.0%	0.0%	0.0%
333	214	6089-1	県道河南鳴瀬線	2	4	6089	東松島市大塩字中沢下	東松島市中沢	0.3				1	1	0	0	0	100.0%	0.0%	0.0%	0.0%
334	606	6096-1	県道清水浜志津川港線	2	4	6096	本吉郡南三陸町大森	本吉郡南三陸町南町	1.3				220	220	0	0	0	100.0%	0.0%	0.0%	0.0%
335	215	6101-1	県道岩出山宮崎線	2	4	66101	大崎市岩出山字通丁柳町	大崎市岩出山字上金沢	0.5				62	62	0	0	0	100.0%	0.0%	0.0%	0.0%
336	214	6121-1	県道石巻工業港矢本線	2	4	6124	東松島市矢本字南浦	東松島市矢本字北浦	0.3				43	26	0	4	13	60.5%	0.0%	4.1%	13.4%
337	423	6128-1	県道西成田宮床線	2	4	6131	黒川郡富谷町穀田字郷ノ目	黒川郡富谷町富谷字町	1.3	B	67	58	132	132	0	0	0	100.0%	0.0%	0.0%	0.0%
338	202	6130-1	県道河南登米線	2	4	6133	石巻市広測字柏木	石巻市広測字寺前	1				83	83	0	0	0	100.0%	0.0%	0.0%	0.0%
339	207	6132-1	県道仙台館腰線	4	4	6135	名取市田高字原	名取市手倉田箱塚一丁目	1.9	B	72	64	473	457	0	16	0	96.6%	0.0%	16.5%	0.0%
340	207	6132-2	県道仙台館腰線	2	4	6135	名取市手倉田箱塚一丁目	名取市愛島小豆島東後谷地	1.4				144	111	25	0	8	77.1%	25.8%	0.0%	8.2%
341	406	6133-1	県道加瀬泊公園線	2	4	6136	宮城郡利府町字新中道	宮城郡利府町加瀬字新赤糠田	0.9				0	0	0	0	0	0.0%	0.0%	0.0%	0.0%
342	406	6134-1	県道利府停車場総合運動公園線	2	4	6137	宮城郡利府町菅谷台四丁目	宮城郡利府町菅谷台三丁目	0.7				16	16	0	0	0	100.0%	0.0%	0.0%	0.0%
343	406	6134-2	県道利府停車場総合運動公園線	2	4	6137	宮城郡利府町森郷字新川向	宮城郡利府町利府字堀切前	1.3				64	56	0	8	0	87.5%	0.0%	8.2%	0.0%
344	424	6135-1	県道大衡駒場線	2	4	66138	黒川郡大衡村大衡字古館前	黒川郡大衡村大衡字古館前	0.1				0	0	0	0	0	0.0%	0.0%	0.0%	0.0%
345	406	6144-1	県道利府岩切停車場線	2	4	6148	宮城郡利府町菅谷台三丁目	宮城郡利府町青葉台二丁目	2				207	207	0	0	0	100.0%	0.0%	0.0%	0.0%
346	406	6145-1	県道利府岩切停車場線	2	4	6149	宮城郡利府町菅谷台二丁目	宮城郡利府町菅谷台三丁目	0.5				11	11	0	0	0	100.0%	0.0%	0.0%	0.0%
347	406	6145-2	県道利府岩切停車場線	4	4	6149	宮城郡利府町神谷沢字長田	宮城郡利府町神谷沢字館ノ内	0.7				43	41	0	0	2	95.3%	0.0%	0.0%	2.1%
348	205	64079-1	県道気仙沼唐桑線	2	4	4089	気仙沼市新浜町二丁目	気仙沼市錦町二丁目	0.5				92	92	0	0	0	100.0%	0.0%	0.0%	0.0%
349	205	64161-1	県道気仙沼本吉線	2	4	4173	気仙沼市上田中一丁目	気仙沼市中田	0.6				69	69	0	0	0	100.0%	0.0%	0.0%	0.0%
350	361	66017-1	県道荒浜港今泉線	2	4	6017	亶理郡亶理町荒浜字築港通	亶理郡亶理町逢隈荒浜字水神	2.3				328	328	0	0	0	100.0%	0.0%	0.0%	0.0%
351	207	66022-1	県道関上港線	2	4	6022	名取市関上四丁目	名取市関上字新鶴塚	1.9				426	426	0	0	0	100.0%	0.0%	0.0%	0.0%
352	606	66055-1	県道志津川登米線	2	4	6055	本吉郡南三陸町塩入	本吉郡南三陸町竹川原	0.9				44	44	0	0	0	100.0%	0.0%	0.0%	0.0%
353	213	66059-1	県道若柳築館線	2	4	6059	栗原市若柳字川南南大通	栗原市若柳字川南字々松墓	1.1				71	71	0	0	0	100.0%	0.0%	0.0%	0.0%
354	213	66068-1	県道若柳花泉線	2	4	6068	栗原市若柳字片町	栗原市若柳字川北南砂押	0.6				54	54	0	0	0	100.0%	0.0%	0.0%	0.0%
355	205	66091-1	県道上八瀬気仙沼線	2	4	6091	気仙沼市松川前	気仙沼市松川前	0.7				19	19	0	0	0	100.0%	0.0%	0.0%	0.0%
356	581	66093-1	県道牡鹿半島公園線	2	4	6093	牡鹿郡女川町浦宿浜字十二神	牡鹿郡女川町鷺神浜字向山	1.6				20	19	0	1	0	95.0%	0.0%	1.0%	0.0%
357	215	66100-1	県道岩出山宮崎線	2	4	6100	大崎市岩出山上野目字下辻堂	大崎市岩出山字通丁柳町	3	B	63	51	287	287	0	0	0	100.0%	0.0%	0.0%	0.0%
358	423	66129-1	県道西成田宮床線	2	4	6132	黒川郡富谷町仏所	黒川郡富谷町仏所	0.4				37	37	0	0	0	100.0%	0.0%	0.0%	0.0%
359	606	71126-1	一般国道398号	2	3	71136	本吉郡南三陸町五日町	本吉郡南三陸町御前下	1.8				52	52	0	0	0	100.0%	0.0%	0.0%	0.0%
360	406	74010-1	県道塩釜吉岡線	2	4	74012	宮城郡利府町しらかし台二丁目	宮城郡利府町乙沢字白石沢	0.5				4	0	4	0	0	0.0%	4.1%	0.0%	0.0%
361	421	74011-1	県道塩釜吉岡線	2	4	74014	黒川郡大和町落合舞野字一本杉	黒川郡大和町落合舞野字石田西	0.6				0	0	0	0	0	0.0%	0.0%	0.0%	0.0%
362	214	74081-1	県道奥松島松島公園線	2	4	74092	東松島市新東名四丁目	東松島市野蒜字下沼	3.1				185	129	0	56	0	69.7%	0.0%	57.7%	0.0%

▼表2-4-4-4 仙台空港周辺航空機騒音測定結果(平成20年度)

【環境対策課】

調査地点番号	所在地	環境基準 類型	航空機騒音防止法 区域	調査実施期間	測定 日数	補正飛行回 数 [回/日]	ピークレ ベル平均 [dB(A)]	測定期間 内平均 WECPNL	通年・短 期の別	自動・手 動の別
MS-1	名取市下増田字屋敷148-1	Ⅱ類型	第1種	H20.4.1 ~ H21.3.31	364	30.4	78.3	66.1	通年	自動
MS-2	名取市本郷字三合田14-3	-	-	H20.4.1 ~ H21.3.31	361	42.0	82.4	71.6	通年	自動
MS-3	名取市本郷字東六軒25	-	-	H20.4.1 ~ H21.3.31	365	47.1	74.0	63.7	通年	自動
M-1	名取市本郷字三合田90-1	-	-	H20.5.8 ~ H20.5.14	7	58.1	76.8	67.4	短期	自動
				H21.1.7 ~ H21.1.13	7	48.9	77.3	67.2	"	"
						53.5	77.1	67.3		
M-3	名取市下増田字西経塚137-3	Ⅱ類型	-	H21.5.16 ~ H21.5.22	7	20.0	74.3	60.3	短期	自動
				H21.1.15 ~ H21.1.21	7	13.7	74.9	59.2	"	"
						16.9	74.6	59.8		
M-4	岩沼市下野郷字指ノ下19	-	-	H20.5.8 ~ H20.5.14	7	40.0	73.3	62.3	短期	自動
				H21.1.7 ~ H21.1.13	7	56.7	74.0	64.6	"	"
						48.4	73.7	63.6		
M-5	岩沼市下野郷字浜102	Ⅱ類型	第1種	H20.5.16 ~ H20.5.22	7	21.7	79.2	65.6	短期	自動
				H21.1.15 ~ H21.1.21	7	27.3	77.9	65.3	"	"
						24.5	78.6	65.5		
M-6	名取市名取が丘3-9-10	-	-	H20.5.24 ~ H20.5.30	7	4.1	72.6	51.6	短期	自動
				H21.1.23 ~ H21.1.29	7	1.7	70.4	45.7	"	"
						2.9	71.6	49.6		
N-1	名取市杉ヶ袋字尻田村30	Ⅱ類型	-	H20.7.10 ~ H20.7.16	7	42.1	71.3	60.6	短期	手動
				H21.1.8 ~ H21.1.14	7	38.7	70.7	59.6	"	"
						40.4	71.0	60.1		
N-2	名取市杉ヶ袋字新田南裏26-2	Ⅱ類型	-	H20.4.1 ~ H21.3.31	365	54.8	74.8	65.3	通年	自動
N-5	名取市愛島北目字上原32	-	-	H20.4.1 ~ H21.3.31	365	25.5	71.1	58.1	通年	自動
N-12	名取市下増田字屋敷95	Ⅱ類型	第1種	H20.4.1 ~ H21.3.31	365	55.8	78.6	69.0	通年	自動
N-13	名取市堀内字鶴130	-	-	H20.4.1 ~ H21.3.31	365	41.1	79.4	68.5	通年	自動
N-14	名取市名取が丘三丁目5-3	-	-	H20.4.1 ~ H21.3.31	365	16.8	71.3	57.5	通年	自動
N-15	名取市植松三丁目2-13	-	-	H20.4.1 ~ H21.3.31	365	31.6	70.7	58.7	通年	自動
N-16	名取市杉ヶ袋字尻田村2	Ⅱ類型	-	H20.7.10 ~ H20.7.16	7	98.6	80.3	73.2	短期	手動
				H21.1.8 ~ H21.1.14	7	116.1	76.4	70.0	"	"
						107.4	78.8	71.9		
I-1	岩沼市梶橋218	-	-	H20.4.1 ~ H21.3.31	365	39.6	77.6	59.6	通年	自動
I-3	岩沼市朝日一丁目1-10	-	-	H20.8.6 ~ H20.8.17	7	14.0	80.5	56.9	短期	自動
				H21.2.13 ~ H21.2.19	7	4.9	77.2	51.5	"	"
						9.5	79.2	55.0		
I-4	岩沼市相の原二丁目3-1	-	-	H20.4.1 ~ H21.3.31	365	36.5	81.4	63.4	通年	自動
I-5	岩沼市桜二丁目3-13	-	-	H20.8.6 ~ H20.8.12	7	19.1	93.0	63.2	短期	自動
				H21.2.13 ~ H21.2.19	7	17.9	82.0	59.1	"	"
						18.5	90.3	61.6		
I-7	岩沼市下野郷字上中筋67	-	-	H20.7.29 ~ H20.8.4	7	43.6	84.9	65.9	短期	自動
				H21.2.5 ~ H21.2.11	7	40.9	86.7	65.8	"	"
						42.3	85.9	65.9		
I-8	岩沼市下野郷字館外391	-	-	H20.7.10 ~ H20.7.16	7	14.4	81.8	57.6	短期	自動
				H21.1.20 ~ H21.1.26	7	20.3	80.9	58.7	"	"
						17.4	81.4	58.2		
I-9	岩沼市押分字奥山42	-	-	H20.7.19 ~ H20.7.25	7	38.0	85.4	64.0	短期	自動
				H21.1.28 ~ H21.2.3	7	41.4	86.9	65.5	"	"
						39.7	86.2	64.8		
I-12	岩沼市押分字新光谷16-2	-	-	H20.7.29 ~ H20.8.4	7	43.4	84.2	63.6	短期	自動
				H21.2.5 ~ H21.2.11	7	56.9	88.2	67.0	"	"
						50.2	86.6	65.6		
I-14	岩沼市下野郷字出雲屋敷10-1	Ⅱ類型	第1種	H20.4.1 ~ H21.3.31	365	55.5	82.4	67.9	通年	自動
I-15	岩沼市末広二丁目2-1	-	-	H20.4.1 ~ H21.3.31	365	35.9	79.4	61.3	通年	自動
I-16	岩沼市下野郷字竹の内	-	-	H20.4.1 ~ H21.3.31	365	35.2	80.6	61.2	通年	自動
I-17	岩沼市下野郷字浜	Ⅱ類型	第1種	H20.4.1 ~ H21.3.31	365	31.9	82.5	63.0	通年	自動
I-19	岩沼市押分字須加原18	-	-	H20.7.10 ~ H20.7.16	7	27.9	79.5	59.7	短期	自動
				H21.1.20 ~ H21.1.26	7	29.6	84.8	61.8	"	"
						28.8	82.9	60.9		
I-20	岩沼市下野郷字藤曾根21	-	-	H20.7.19 ~ H20.7.25	7	39.4	79.9	60.0	短期	自動
				H21.1.28 ~ H21.2.3	7	23.9	83.9	59.5	"	"
						31.7	82.3	59.8		

▼表2-4-4-5 松島飛行場周辺航空機騒音測定結果(平成20年度)

【環境対策課】

調査地点番号	所在地	環境基準類型	防衛施設周辺整備法区域	調査実施期間	測定日数	平均補正飛行回数 [回/日]	ピークレベル平均 [dB(A)]	測定期間内平均 WECPNL	通年・短期の別	自動・手動の別
MS-1	石巻市門脇字明神11-2	Ⅱ類型	第1種	H20.4.1 ~ H21.3.31	365	21.3	93.4	79.5	通年	自動
MS-3	東松島市矢本字四反走158-2	-	第1種	H20.4.1 ~ H21.3.31	365	6.9	87.0	68.3	通年	自動
MS-4	東松島市牛網字平岡27	Ⅱ類型	第1種	H20.4.1 ~ H21.3.31	359	23.6	93.5	80.3	通年	自動
M-1	東松島市野蒜字南赤崎71-3	Ⅰ類型	-	H20.6.4 ~ H20.6.17	14	8.1	83.5	65.4	短期	自動
M-2	東松島市矢本字上河戸36-1	Ⅰ類型	-	H20.11.6 ~ H20.11.19	14	8.6	74.5	56.8	短期	自動
M-3	東松島市牛網駅前一丁目2-1	Ⅱ類型	第1種	H20.7.3 ~ H20.7.16	14	2.9	82.5	60.0	短期	自動
M-4	東松島市矢本字穴尻107	Ⅱ類型	第1種	H20.10.3 ~ H20.10.16	14	10.6	84.7	68.0	短期	自動
M-5	東松島市大曲字上納40-2	Ⅱ類型	第1種	H20.8.26 ~ H20.9.8	14	5.1	87.6	67.6	短期	自動
M-6	石巻市三ツ股三丁目7-47	Ⅱ類型	第1種	H20.4.4 ~ H20.4.17	14	2.4	86.9	63.8	短期	自動
M-7	石巻市門脇字二番谷地13-172	Ⅰ類型	-	H20.7.18 ~ H20.7.31	14	8.7	74.9	57.2	短期	自動
M-8	石巻市貞山三丁目6-35	-	-	H20.4.4 ~ H20.4.17	14	6.1	78.6	59.4	短期	自動
M-9	塩竈市浦戸野々島字朴島宅地24	-	-	H20.12.3 ~ H20.12.16	14	3.3	71.8	50.0	短期	自動
M-10	東松島市宮戸字前田57-1	-	-	H20.6.7 ~ H20.6.20	14	0.8	76.1	47.8	短期	自動
M-11	石巻市須江字小国62	-	-	H20.11.6 ~ H20.11.19	14	10.6	74.8	58.0	短期	自動
M-12	東松島市大曲字塚堀13-6	Ⅱ類型	-	H20.8.26 ~ H20.9.8	14	15.4	83.1	67.9	短期	自動
M-13	東松島市矢本字寺前247	-	-	H20.10.3 ~ H20.10.16	14	20.1	82.1	68.1	短期	自動
M-14	東松島市野蒜字中下地内	-	-	H20.7.3 ~ H20.7.16	14	13.2	78.4	62.6	短期	自動
IS-1	石巻市水押二丁目	-	-	H20.4.1 ~ H21.3.31	365	1.6	90.2	56.5	通年	自動
IS-2	石巻市門脇字浦屋敷	Ⅱ類型	第1種	H20.4.1 ~ H21.3.31	365	35.4	94.0	74.5	通年	自動
IS-3	石巻市門脇字二番谷地	Ⅰ類型	-	H20.4.1 ~ H21.3.31	365	9.2	88.9	63.0	通年	自動
IS-4	石巻市築山三丁目	Ⅱ類型	-	H20.4.1 ~ H21.3.31	365	17.8	89.6	67.5	通年	自動
I-8	石巻市蛇田字下谷地	-	-	H20.6.17 ~ H20.7.14	28	1.3	87.2	52.7	短期	自動
I-30	石巻市門脇字元明神	Ⅱ類型	第1種	H20.9.18 ~ H20.10.15	28	88.0	94.4	78.4	短期	自動
YS-1	東松島市大曲字筒場65-1	-	-	H20.4.1 ~ H21.3.31	354	31.9	101.1	74.0	通年	自動
YS-2	東松島市大曲字下台69-1	Ⅱ類型	第1種	H20.4.1 ~ H21.3.31	319	46.1	112.7	80.7	通年	自動
YS-3	東松島市矢本字沼南72	Ⅱ類型	第1種	H20.4.1 ~ H21.3.31	312	45.6	109.2	80.0	通年	自動
Y-1	東松島市矢本字一本杉207-3	Ⅱ類型	第1種	H20.04.09 ~ H20.04.22	14	44.5	85.0	74.4	短期	自動
Y-2	東松島市矢本字立沼18	Ⅱ類型	第1種	H20.04.24 ~ H20.05.07	14	26.4	87.2	74.4	短期	自動
Y-3	東松島市矢本字赤松192	Ⅱ類型	第1種	H20.05.09 ~ H20.05.22	14	133.6	90.2	80.7	短期	自動
Y-4	東松島市矢本字鳥子30	-	第1種	H20.05.27 ~ H20.06.09	14	22.5	82.5	69.1	短期	自動
Y-5	東松島市矢本字鹿石前11	Ⅱ類型	第1種	H20.06.11 ~ H20.06.24	14	32.9	85.3	76.3	短期	自動
Y-6	東松島市小松字上浮足256-1	-	-	H20.06.26 ~ H20.07.09	14	16.6	80.2	65.5	短期	自動
Y-10	東松島市赤井字七反谷地427-26	-	-	H20.07.11 ~ H20.07.24	14	23.7	74.9	61.8	短期	自動
Y-13	東松島市大曲字筒場86-1	-	-	H20.07.29 ~ H20.08.11	14	35.1	79.3	67.7	短期	自動
Y-16	東松島市赤井字台74-1	-	-	H20.10.07 ~ H20.10.20	14	24.9	86.3	73.3	短期	自動
Y-17	東松島市大曲字下台96-1	Ⅱ類型	第1種	H20.09.04 ~ H20.09.17	14	32.4	92.4	80.6	短期	自動
Y-18	東松島市赤井字八反谷地66-3	-	-	H20.09.19 ~ H20.10.02	14	40.9	81.0	70.1	短期	自動
N-5	東松島市野蒜字下沼144-2	Ⅱ類型	第1種	H20.10.28 ~ H20.11.10	14	22.6	88.5	75.0	短期	自動
N-25	東松島市牛網字南大浮足28	Ⅱ類型	第1種	H20.11.12 ~ H20.11.25	14	52.5	91.3	81.5	短期	自動

(注)背景色を付けた部分は環境基準超過を示す。

▼表2-4-4-6 霞目飛行場周辺航空機騒音測定結果(平成20年度)

【環境対策課】

測定機関: 仙台市

調査地点番号	所在地	環境基準類型	調査実施期間	測定日数	補正飛行回数 [回/日]	ピークレベル 平均 [dB(A)]	測定期間内 平均 WECPNL(W)	通年・ 短期 の別	自動・ 手動 の別
1	仙台市若林区沖野7丁目41	I 類型	H20.11.13 ~ H20.11.19	7	36	72	60	短期	自動
3	仙台市若林区遠見塚東9	II 類型	H20.9.25 ~ H20.10.1	7	86	75	66	短期	自動
4	仙台市若林区古城3丁目	II 類型	H20.10.3 ~ H20.10.9	7	25	71	58	短期	自動
5	仙台市若林区霞目2丁目	II 類型	H20.10.23 ~ H20.10.29	7	11	76	58	短期	自動
6	仙台市若林区沖野字高野南89	II 類型	H20.4.23 ~ H20.12.23	180	11	70	55	短期	自動
8	仙台市若林区沖野7丁目9	I 類型	H20.11.5 ~ H20.11.11	7	7	69	51	短期	自動

(注)全地点で環境基準を達成している。

▼表2-4-4-7 新幹線鉄道騒音測定結果経年変化

【保健環境センター】

類型	地 点	距離	H16	H17	H18	H19	H20
I	白石市旭町 [285.8kp] 上り側 (B:直)	12.5m	73	73	74	74	75
		25 m	72	73	73	72	74
		50 m	72	74	71	71	73
		100 m	68	71	67	67	71
II	大河原町金ヶ瀬 [295.8kp] 上り側 (B:直)	12.5m	75	76	73	73	73
		25 m	75	76	75	74	74
		50 m	73	76	73	73	73
		100 m	72	74	71	71	70
I	村田町沼辺 [298.4kp] 上り側 (B:逆L)	12.5m	72	71	72	72	73
		25 m	74	72	73	73	73
		50 m	72	71	71	70	71
		100 m	69	69	69	68	70
I	柴田町成田 [301.7kp] 下り側 (S:直)	12.5m	75	76	76	76	77
		25 m	73	73	75	74	77
		50 m	72	73	74	73	74
		100 m	69	69	70	70	72
II	名取市高館 [315.2kp] 上り側 (S:直吸音)	12.5m	76	74	74	75	74
		25 m	75	74	72	74	73
		50 m	73	71	71	71	72
		100 m	70	68	67	68	68
I	名取市田高 [316.4kp] 下り側 (S:直)	12.5m	74	74	74	75	75
		25 m	74	73	74	74	75
		50 m	73	73	73	75	75
		100 m	72	72	72	73	74
I	仙台市太白区西中田 [317.1kp] 上り側 (S:逆L吸音)	12.5m	75	75	77	76	79
		25 m	73	72	74	74	75
		50 m	69	69	70	71	72
		100 m	62	61	63	64	65
I	仙台市太白区西中田 [317.1kp] 下り側 (S:逆L吸音)	12.5m	74	75	76	75	77
		25 m	71	71	71	72	73
		50 m	67	66	66	69	68
		100 m	-	-	-	69	-
I	仙台市宮城野区岩切 [333.4kp] 上り側 (S:逆L吸音)	12.5m	76	74	74	73	74
		25 m	72	70	70	69	70
		50 m	68	66	68	66	67
		100 m	64	61	64	61	61
I	仙台市宮城野区岩切 [333.4kp] 下り側 (S:逆L吸音)	12.5m	77	76	78	73	73
		25 m	74	72	74	70	71
		50 m	70	70	73	68	69
		100 m	-	-	-	-	-
I	大和町落合 [347.9kp] 下り側 (S:直吸音)	12.5m	75	76	76	75	76
		25 m	75	75	75	76	74
		50 m	73	73	73	73	73
		100 m	70	69	71	70	70
I	大崎市古川狐塚 [367.8kp] 下り側 (S:直)	12.5m	74	74	74	75	75
		25 m	76	76	76	75	75
		50 m	73	74	74	73	73
		100 m	69	73	70	67	68
I	栗原市高清水佐野 [374.4kp] 下り側 (S:直吸音)	12.5m	75	75	75	74	74
		25 m	76	76	75	74	75
		50 m	72	72	71	70	71
		100 m	68	68	66	67	67
I	栗原市志波姫北郷 [387.6kp] 上り側 (S:直吸音)	12.5m	75	74	74	76	77
		25 m	75	74	75	76	77
		50 m	74	74	74	75	75
		100 m	72	71	70	70	71
I	栗原市金成末野 [397.3kp] 下り側 (S:直)	12.5m	76	76	77	75	75
		25 m	75	75	77	75	75
		50 m	74	74	76	74	73
		100 m	70	70	71	70	69
		データ数	58	58	58	59	58
		平均	72.4	72.3	72.4	72.0	72.6
		最大値	77	76	78	76	79
		最小値	62	61	63	61	61

▼表2-4-4-8 新幹線鉄道振動測定結果経年変化

【保健環境センター】

類型	地 点	距離	H16	H17	H18	H19	H20
I	白石市旭町 [285.8kp]	12.5m	57	60	58	59	58
	上り側 (B:ラーメン)	25 m	58	58	58	60	61
II	大河原町金ヶ瀬 [295.8kp]	12.5m	53	51	51	52	53
	上り側 (B:PC桁)	25 m	52	50	49	54	49
I	村田町沼辺 [298.4kp]	12.5m	54	56	53	54	53
	上り側 (B:PC桁)	25 m	56	53	56	56	55
I	柴田町成田 [301.7kp]	12.5m	58	58	59	58	58
	下り側 (S:ラーメン)	25 m	53	53	51	50	54
II	名取市高館 [315.2kp]	12.5m	56	55	57	57	56
	上り側 (S:RC桁)	25 m	55	54	55	55	54
I	名取市田高 [316.4kp]	12.5m	64	62	63	64	62
	下り側 (S:RC桁)	25 m	60	59	59	61	59
I	仙台市太白区西中田 [317.1kp]	12.5m	53	52	52	51	56
	上り側 (S:RC桁)	25 m	51	49	52	52	53
I	仙台市太白区西中田 [317.1kp]	12.5m	-	-	-	56	58
	下り側 (S:RC桁)	25 m	-	-	-	51	53
I	仙台市宮城野区岩切 [333.4kp]	12.5m	54	53	55	54	55
	上り側 (S:PC桁)	25 m	54	55	52	54	53
I	仙台市宮城野区岩切 [333.4kp]	12.5m	-	-	-	54	56
	下り側 (S:PC桁)	25 m	-	-	-	52	54
I	大和町落合 [347.9kp]	12.5m	63	61	61	62	63
	下り側 (S:ラーメン)	25 m	57	56	56	56	57
I	大崎市古川狐塚 [367.8kp]	12.5m	64	63	64	62	61
	下り側 (S:ラーメン)	25 m	64	64	64	61	59
I	栗原市高清水佐野 [374.4kp]	12.5m	61	62	63	66	65
	下り側 (S:RC桁)	25 m	61	60	61	61	60
I	栗原市志波姫北郷 [387.6kp]	12.5m	60	57	58	57	58
	上り側 (S:RC桁)	25 m	54	52	52	51	53
I	栗原市金成末野 [397.3kp]	12.5m	59	59	57	59	61
	下り側 (S:PC桁)	25 m	56	60	56	58	59
		データ数	26	26	26	30	30
		平均	57.2	56.6	56.6	56.6	56.9
		最大値	64	64	64	66	65
		最小値	51	49	49	50	49

▼表2-4-4-9 東北新幹線鉄道騒音レベル定点測定結果(平成20年度)

【環境対策課】

測定機関:宮城県・仙台市

No	測定地点			環境基準の地域類型	測定年月日	騒音レベル(dB(A))				走行速度(km/h)	軌道の種類	防音壁
	住所	管理キロ程	測線			12.5m	25m	50m	100m			
1	白石市旭町三丁目	285.8	上	I	H20.5.27	75	74	73	71	231	ハラスト	直壁型1.8
2	大河原町金ヶ瀬字新開東	295.8	上	II	H20.5.21	73	74	73	70	246	ハラスト	直壁型2.0
3	村田町沼辺字日向	298.4	上	I	H20.5.28	73	73	71	70	247	ハラスト	逆L対応型2.0
4	柴田町成田字野竹内	301.7	下	I	H20.6.5	77	77	74	72	242	スラブ	直壁型2.0
5	名取市高館吉田字前沖	315.2	上	II	H20.6.11	74	73	72	68	254	スラブ	直2.0+吸音板+透明1.1
6	名取市田高字清水	316.4	下	I	H20.6.19	75	75	75	74	220	スラブ	直壁型2.2
7	仙台市太白区西中田6・7丁目	317.1	上	I	H20.6.13	79	75	72	65	236	スラブ	逆L型+吸音板+ラムダ型2.5
		317.1	下	I	H20.6.11	77	73	68	220			
8	仙台市宮城野区岩切字東河原	333.4	上	I	H20.6.18	74	70	67	61	247	スラブ	逆L型+吸音板+ラムダ型2.6
		333.4	下	I	H20.6.24	73	71	69	237			
9	大和町落合字中屋敷	347.9	下	I	H20.6.25	76	74	73	70	265	スラブ	直2.0+吸音板
10	大崎市古川狐塚字中田	367.8	下	I	H20.8.27	75	75	73	68	255	スラブ	直壁型2.0
11	栗原市高清水佐野字沢田	374.4	下	I	H20.7.9	74	75	71	67	263	スラブ	直2.0+吸+透明1
12	栗原市志波姫北郷字十文字	387.6	上	I	H20.7.15	77	77	75	71	210	スラブ	直2.0+吸音板
13	栗原市金成末野字十万坂	397.3	下	I	H20.8.8	75	75	73	69	252	スラブ	直壁型2.0

(注1)No7、8は仙台市が、その他は宮城県が測定した。

(注2)騒音レベルは、測定した車両本数の上位半数のパワー平均値である。

(注3)走行速度は、測定した車両本数の上位半数の算術平均値である

(注4)背景色を付けた部分は環境基準超過を示す。

▼表2-4-4-10 東北新幹線鉄道振動レベル定点測定結果(平成20年度)

【環境対策課】

測定機関:宮城県・仙台市

No	測定地点			測定年月日	振動レベル(dB)		走行速度(km/h)	軌道の種類	防音壁
	住所	管理キロ程	測線		12.5m	25m			
1	白石市旭町三丁目	285.8	上	H20.5.27	58	61	231	ハラスト	直壁型1.8
2	大河原町金ヶ瀬字新開東	295.8	上	H20.5.21	53	49	246	ハラスト	直壁型2.0
3	村田町沼辺字日向	298.4	上	H20.5.28	53	55	247	ハラスト	逆L対応型2.0
4	柴田町成田字野竹内	301.7	下	H20.6.5	58	54	242	スラブ	直壁型2.0
5	仙台市太白区西中田6・7丁目	315.2	上	H20.6.11	56	54	254	スラブ	直2.0+吸音板+透明1.1
		316.4	下	H20.6.19	62	59	220		
6	仙台市宮城野区岩切字東河原	317.1	上	H20.6.13	56	53	236	スラブ	逆L型+吸音板+ラムダ型2.5
		317.1	下	H20.6.11	58	53	220		
7	名取市高館吉田字前沖	333.4	上	H20.6.18	55	53	247	スラブ	逆L型+吸音板+ラムダ型2.6
8	名取市田高字清水	333.4	下	H20.6.24	56	54	237		
9	大和町落合字中屋敷	347.9	下	H20.6.25	63	57	265	スラブ	直2.0+吸音板
10	大崎市古川狐塚字中田	367.8	下	H20.8.27	61	59	255	スラブ	直壁型2.0
11	栗原市高清水佐野字沢田	374.4	下	H20.7.9	65	60	263	スラブ	直2.0+吸+透明1
12	栗原市志波姫北郷字十文字	387.6	上	H20.7.15	58	53	210	スラブ	直2.0+吸音板
13	栗原市金成末野字十万坂	397.3	下	H20.8.8	61	59	252	スラブ	直壁型2.0

(注1) No7、8は仙台市が、その他は宮城県が測定した。

(注2) 振動レベルは、測定した車両本数の上位半数の算術平均値である。

(注3) 走行速度は、測定した車両本数の上位半数の算術平均値である

▼ 図 2-4-4-1 仙台空港周辺航空機騒音測定地点

【環境対策課】

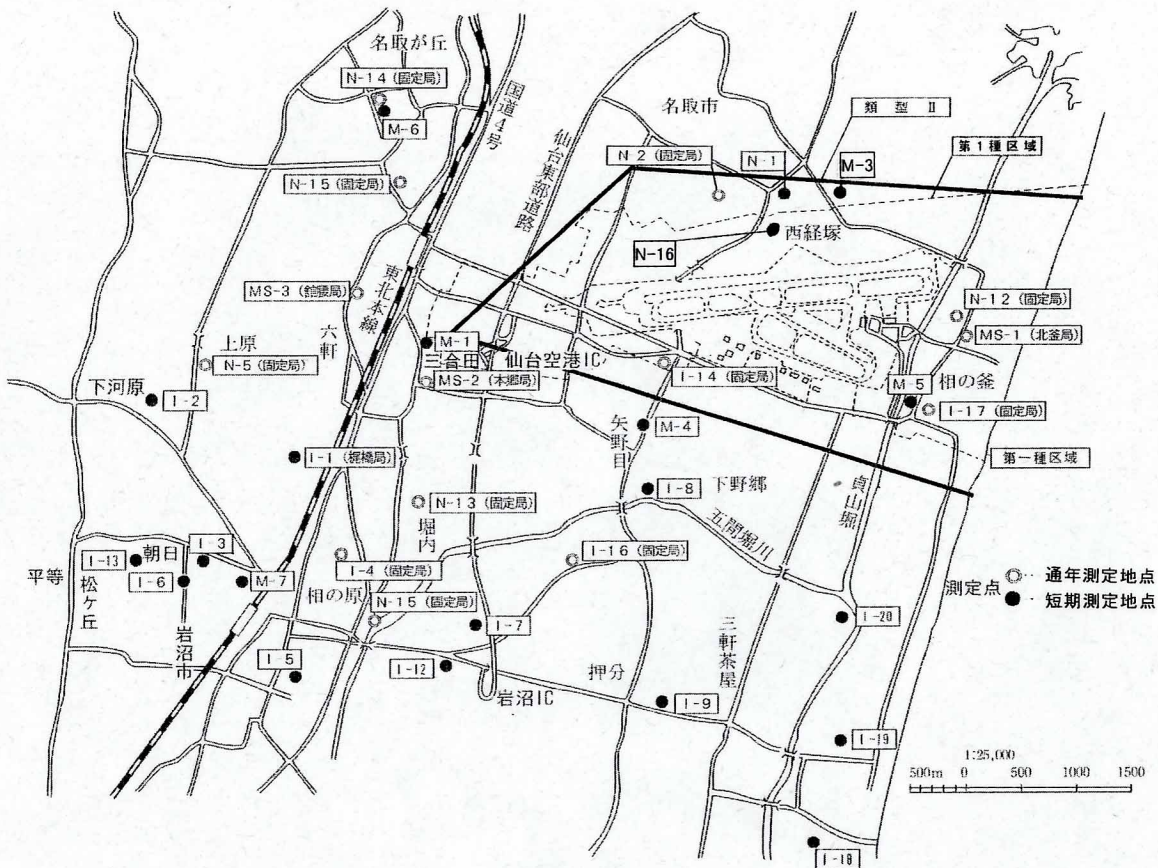
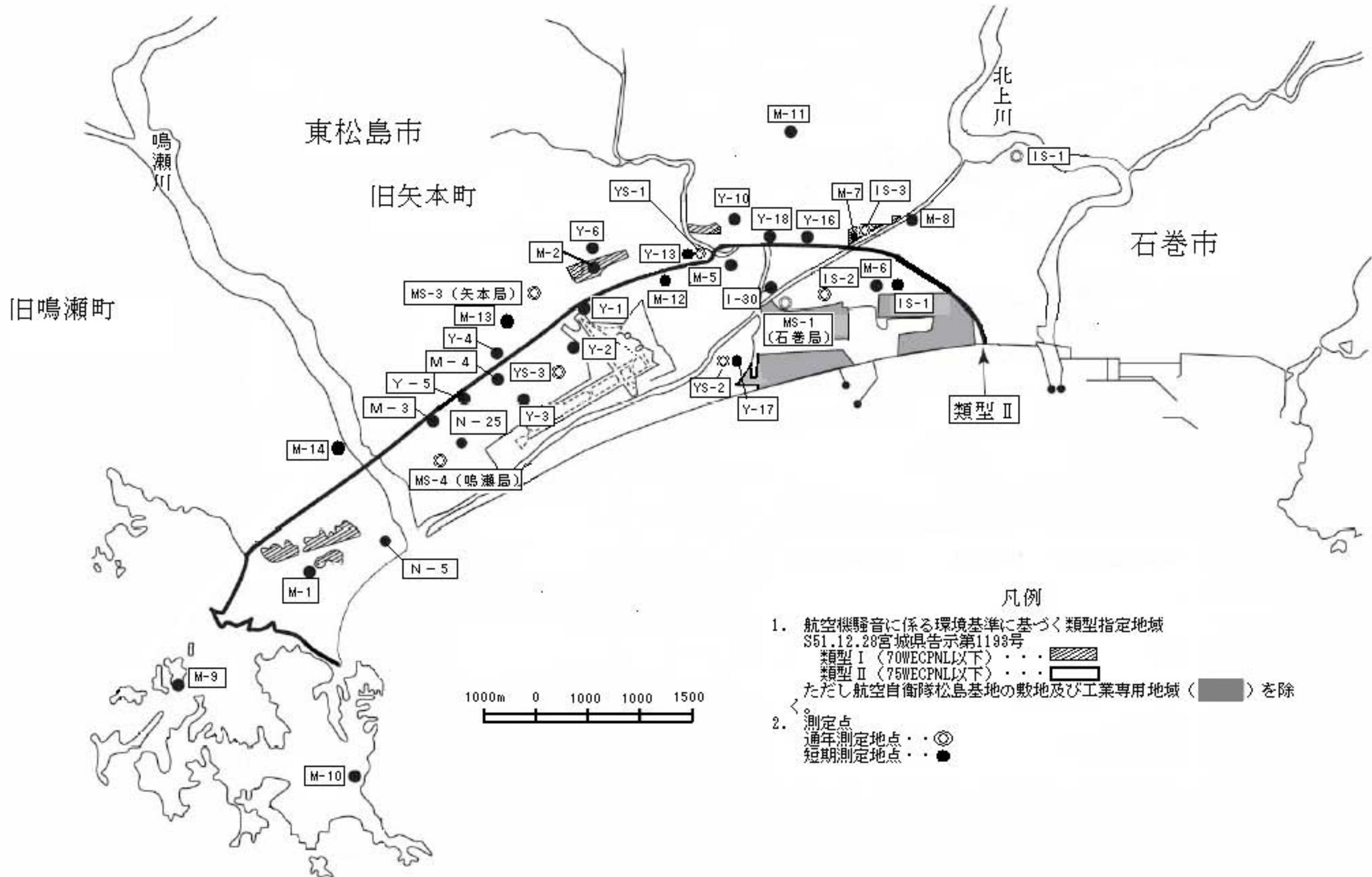
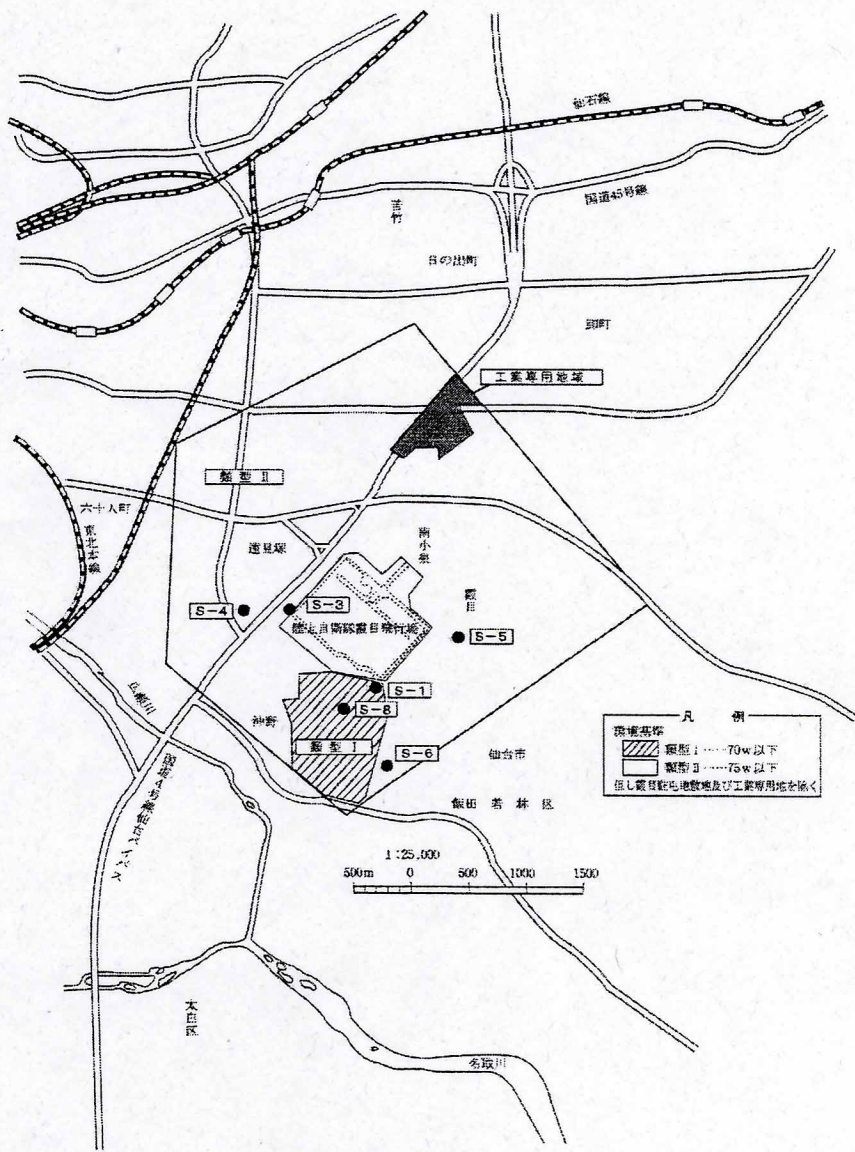


図2-4-4-2 航空自衛隊松島飛行場航空機騒音測定地点



▼ 図 2-4-4-3 陸上自衛隊霞目飛行場周辺航空機騒音測定地点

【環境対策課】



▼ 図 2-4-4-4 東北新幹線騒音振動測定地点

【環境対策課】

