

施設平面図

X:-180800.000

X:-180800.000

第1駐車場 平面図 S=1:300

IP点線形要素

IP No.	I	R	TL(m)	CL(m)	SL(m)	摘要
IP.1	86° 04' 36"	7.0	6.536	10.516	2.577	
IP.2	40° 20' 55"	5.0	1.887	3.521	0.327	
IP.3	49° 42' 22"	2.0	0.926	1.735	0.204	
IP.4	62° 13' 26"	3.0	1.811	3.258	0.504	
IP.5	90° 18' 56"	3.0	3.017	4.729	1.254	
IP.6	102° 52' 58"	11.0	13.800	19.752	6.648	

IP点座標

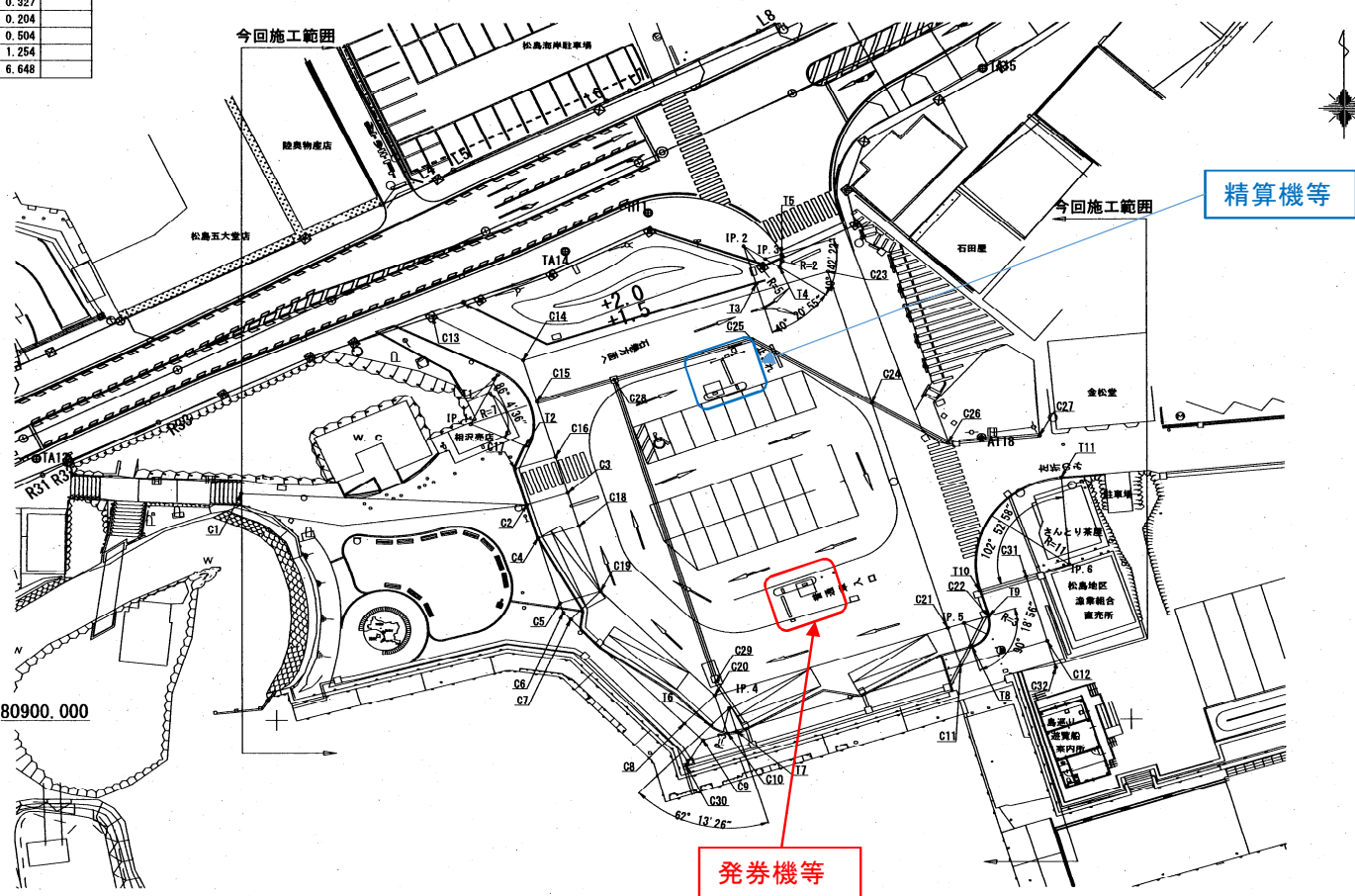
点名	X	Y
IP.1	X=-180862.5964	Y=20222.7242
IP.2	X=-180840.2271	Y=20254.7811
IP.3	X=-180841.8359	Y=20257.3133
IP.4	X=-180898.5464	Y=20252.9437
IP.5	X=-180887.8207	Y=20280.4856
IP.6	X=-180880.3622	Y=20292.8110

単点座標

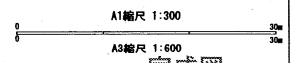
点名	X	Y
C1	X=-180871.4018	Y=20195.9170
C2	X=-180872.8064	Y=20229.3333
C3	X=-180871.3261	Y=20234.1045
C4	X=-180877.0105	Y=20230.6318
C5	X=-180885.1885	Y=20233.1666
C6	X=-180886.3833	Y=20233.5369
C7	X=-180887.2630	Y=20234.4263
C8	X=-180900.4402	Y=20247.7483
C9	X=-180902.5491	Y=20249.8804
C10	X=-180901.6613	Y=20252.7448
C11	X=-180893.1954	Y=20280.0578
C12	X=-180890.0584	Y=20290.1782
C13	X=-180849.0892	Y=20218.3330
C14	X=-180854.5312	Y=20228.8987
C15	X=-180859.7846	Y=20230.5271
C16	X=-180866.7533	Y=20232.6871
C17	X=-180868.2336	Y=20227.9113
C18	X=-180876.5302	Y=20235.4076
C19	X=-180883.7082	Y=20237.9424
C20	X=-180896.8854	Y=20251.2645
C21	X=-180888.4195	Y=20278.5774
C22	X=-180886.9392	Y=20283.3533
C23	X=-180843.4529	Y=20264.6396
C24	X=-180859.9683	Y=20269.7587
C25	X=-180851.9631	Y=20255.7611
C26	X=-180865.0402	Y=20278.6276
C27	X=-180864.1068	Y=20289.3739
C28	X=-180856.9720	Y=20239.6012
C29	X=-180895.1927	Y=20251.4481
C30	X=-180905.8001	Y=20247.9304
C31	X=-180881.9198	Y=20287.7262
C32	X=-180893.4096	Y=20291.1878

単点座標

点名	X	Y
T1	X=-180856.3781	Y=20225.9387
T2	X=-180865.3779	Y=20229.1478
T3	X=-180845.0029	Y=20256.2614
T4	X=-180842.9084	Y=20259.0014
T5	X=-180841.2419	Y=20259.2230
T6	X=-180900.6793	Y=20250.8340
T7	X=-180901.4070	Y=20253.8476
T8	X=-180890.6862	Y=20281.3738
T9	X=-180886.9168	Y=20283.3462
T10	X=-180883.6767	Y=20282.3223
T11	X=-180869.3984	Y=20291.9185



駐車台数
 普通車用 22台
 身障者用 1台



完成図	
工事番号	平成29年度復松1-A02号
路線名	県立自然公園松島
施工地名	宮城県松島町松島宇野内内外
工事名	松島公園津波防災緑地復興工事(その2)
図面名	割付平面図
縮尺	1:300
設計者	株式会社ニエック
設計年度	平成26年度
宮城県経済補工務部	図番 32 76

X:-180900.000

X:-180900.000

Y:20280.000

Y:20300.000

Y:20300.000

Y:20300.000

第2駐車場・第3駐車場 平面図 S=1:300

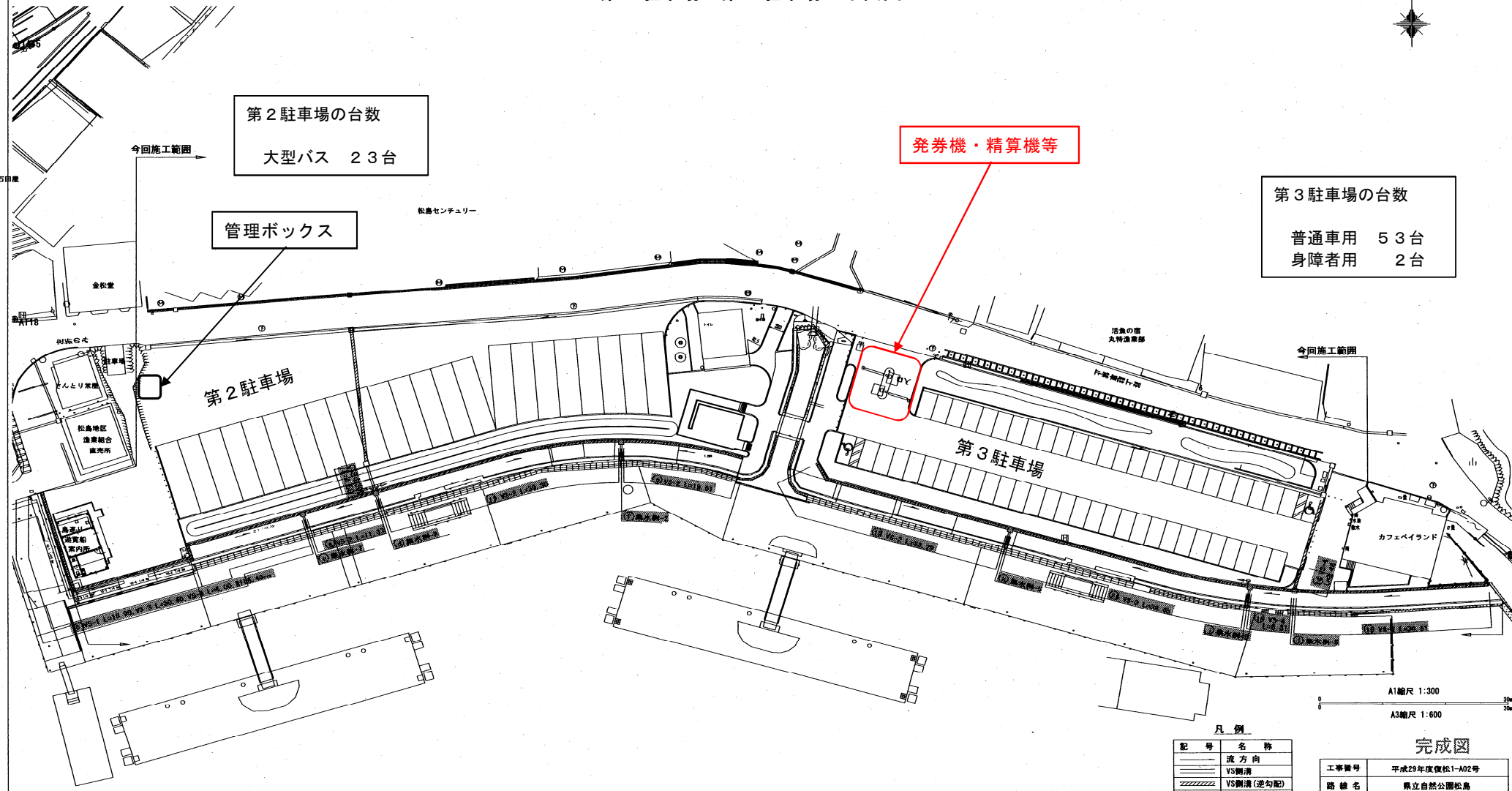


第2駐車場の台数
大型バス 23台

発券機・精算機等

第3駐車場の台数
普通車用 53台
身障者用 2台

管理ボックス



A1縮尺 1:300
A3縮尺 1:600

凡例

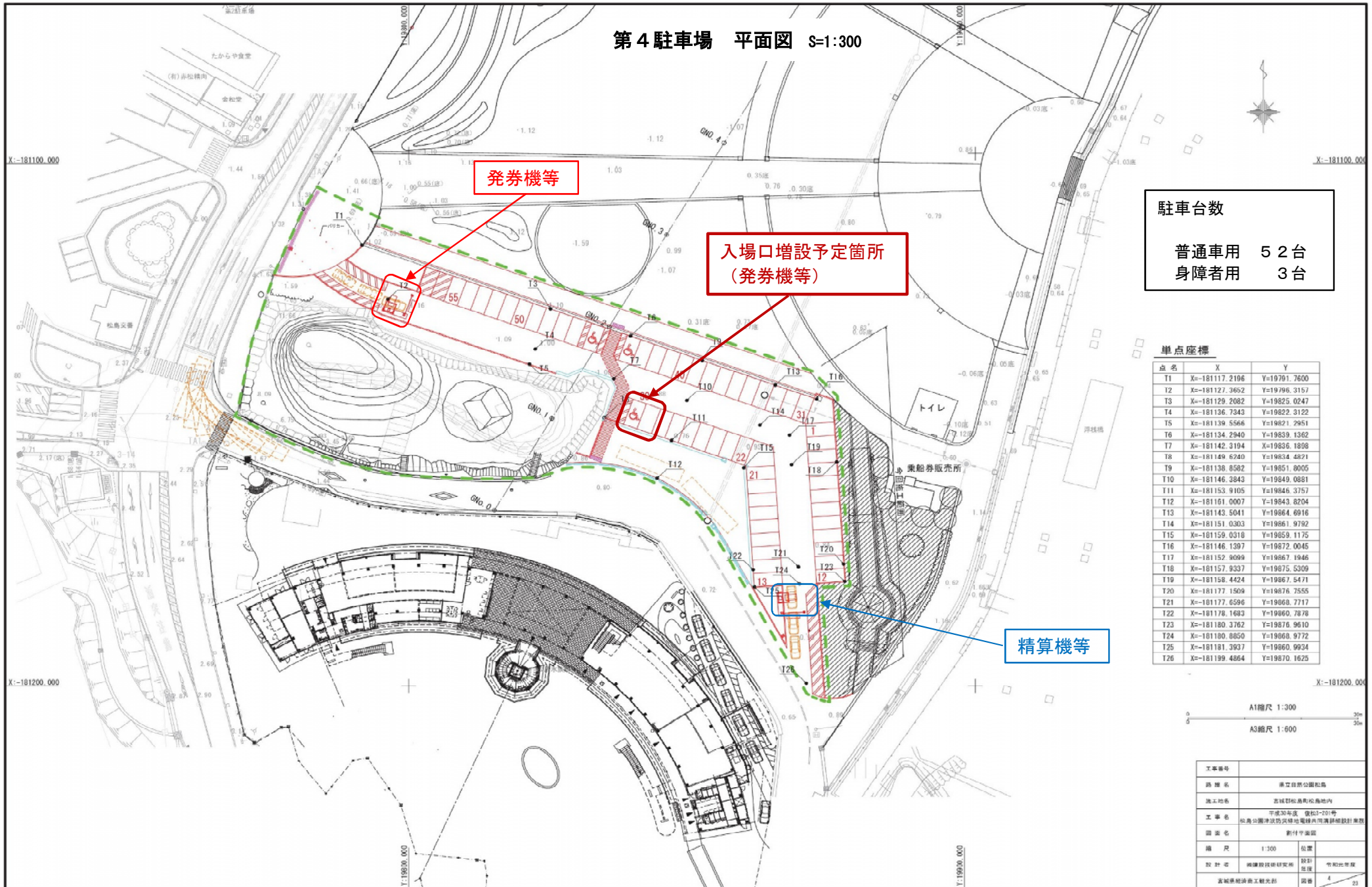
記号	名称
→	流方向
——	VS側溝
——	VS側溝(逆勾配)
——	路線番号
⊗	CSB管(横断暗渠)
□	集水側
—	取付管・排水管
—	勾配分岐点
—	既設雨水管
○	既設マンホール

※ 海へ放流するHP管は既設物を用いること。ただし、高さ等に不都合がある場合は監督員と協議して対策を固め施工すること。
また、既設フラップゲートが機能するように監督員に要請すること。

完成図

工事番号	平成29年度保松1-A02号
路線名	県立自然公園松島
施工地名	宮城県松島町松島宇町内内外
工事名	松島公園津波防災緑地復興工事(その2)
図面名	雨水排水工平面図
縮尺	1:300
位置	
設計者	株式会社ニエック
設計年度	平成28年度
宮城県経済商工観光部	図番 68 76

第4駐車場 平面図 S=1:300



駐車台数

普通車用	52台
身障者用	3台

単点座標

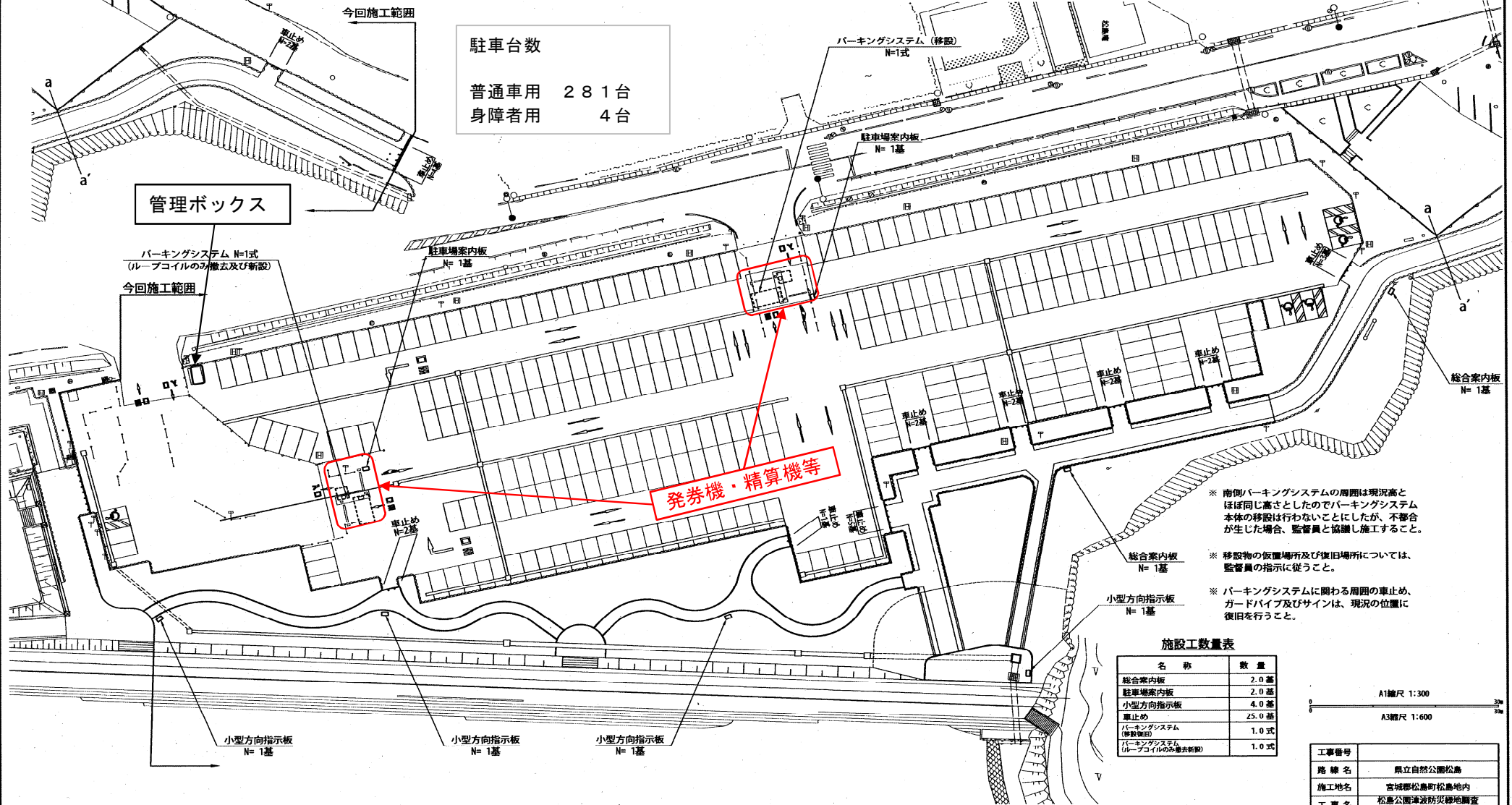
点名	X	Y
T1	X=-181117.2196	Y=19761.7600
T2	X=-181127.3652	Y=19796.3157
T3	X=-181129.2082	Y=19825.0247
T4	X=-181136.7343	Y=19822.3122
T5	X=-181139.5566	Y=19821.2951
T6	X=-181134.2940	Y=19839.1362
T7	X=-181142.3194	Y=19836.1898
T8	X=-181149.6240	Y=19834.4821
T9	X=-181138.8582	Y=19851.9005
T10	X=-181146.3843	Y=19849.0881
T11	X=-181153.9105	Y=19846.3757
T12	X=-181161.0007	Y=19843.8204
T13	X=-181143.5041	Y=19864.6916
T14	X=-181151.0303	Y=19861.9792
T15	X=-181159.0318	Y=19859.1175
T16	X=-181146.1397	Y=19872.0045
T17	X=-181152.9099	Y=19867.1946
T18	X=-181157.9337	Y=19875.5309
T19	X=-181158.4424	Y=19867.5471
T20	X=-181177.1509	Y=19876.7555
T21	X=-181177.6596	Y=19868.7717
T22	X=-181178.1683	Y=19860.7878
T23	X=-181180.3762	Y=19876.9610
T24	X=-181100.8850	Y=19868.9772
T25	X=-181181.3937	Y=19860.9934
T26	X=-181199.4864	Y=19870.1625



工事番号	独立自然公園施設		
路線名	津島自然公園		
施工地名	宮城県松島町松島地区内		
工事名	平成30年度 第17-19号 松島公園津島地区特定地域電線内用真鍮管設計業務		
調査名	新付平面図		
縮尺	1:300	位置	
設計者	建築設計研究所	設計年度	令和元年
宮城県建設業工務課	図番	4 21	

第5駐車場 平面図 S=1:300

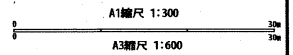
駐車台数
 普通車用 281台
 身障者用 4台



※ 南側パーキングシステムの周囲は現況高とほぼ同じ高さとしたのでパーキングシステム本体の移設は行わないことにしたが、不都合が生じた場合、監督員と協議し施工すること。
 ※ 移設物の仮置場所及び復旧場所については、監督員の指示に従うこと。
 ※ パーキングシステムに関わる周囲の車止め、ガードパイプ及びサインは、現況の位置に復旧を行うこと。

施設工数量表

名称	数量
総合案内板	2.0基
駐車案内板	2.0基
小型方向指示板	4.0基
車止め	25.9基
パーキングシステム (移設)	1.0式
パーキングシステム (レープコイルのみ撤去新設)	1.0式



工事番号			
路線名	県立自然公園松島		
施工地名	宮城県松島町松島地内		
工事名	松島公園周辺防災緑地調査・詳細設計業務委託		
図面名	施設平面図		
縮尺	1:300	位置	
設計者	㈨ニュージェック	設計年度	平成26年度
宮城県経済商工観光部	図印	13	30